

**СВЕДЕНИЯ О ГРАНИЦАХ ТЕРРИТОРИАЛЬНЫХ ЗОН НА
ТЕРРИТОРИИ МУНИЦИПАЛЬНОГО ОБРАЗОВАНИЯ ПОСЕЛКОВОГО
СЕЛЬСКОГО ПОСЕЛЕНИЯ ТИМАШЕВСКОГО РАЙОНА
КРАСНОДАРСКОГО КРАЯ**

ГРАФИЧЕСКОЕ ОПИСАНИЕ
местоположения границ населенных пунктов, территориальных зон, особо охраняемых природных территорий, зон с особыми условиями использования территории

И1. Зона инженерной инфраструктуры

(наименование объекта, местоположение границ которого описано (далее - объект))

Раздел 1

Сведения об объекте

№ п/п	Характеристики объекта	Описание характеристик
1	2	3
1.	Местоположение объекта	Краснодарский край, район Тимашевский
2.	Площадь объекта +/- величина погрешности определения площади (Р +/- Дельта Р)	92536 +/- 106 м²
3.	Иные характеристики объекта	-

Раздел 2					
Сведения о местоположении границ объекта					
1. Система координат МСК-23, зона 1					
2. Сведения о характерных точках границ объекта					
Обозначение характерных точек границ	Координаты, м		Метод определения координат характерной точки	Средняя квадратическая погрешность положения характерной точки (Mt), м	Описание обозначения точки на местности (при наличии)
	X	Y			
1	2	3	4	5	6
1	537097.33	1360327.67	Аналитический метод	0.1	Закрепление отсутствует
2	537060.45	1360301.84	Аналитический метод	0.1	Закрепление отсутствует
3	537090.02	1360261.44	Аналитический метод	0.1	Закрепление отсутствует
4	537125.94	1360287.73	Аналитический метод	0.1	Закрепление отсутствует
1	537097.33	1360327.67	Аналитический метод	0.1	Закрепление отсутствует
5	535566.38	1361862.73	Аналитический метод	0.1	Закрепление отсутствует
6	535565.92	1361863.24	Аналитический метод	0.1	Закрепление отсутствует
7	535565.19	1361862.58	Аналитический метод	0.1	Закрепление отсутствует
8	535565.62	1361862.07	Аналитический метод	0.1	Закрепление отсутствует
5	535566.38	1361862.73	Аналитический метод	0.1	Закрепление отсутствует
9	541448.51	1354134.21	Аналитический метод	0.1	Закрепление отсутствует
10	541446.93	1354136.76	Аналитический метод	0.1	Закрепление отсутствует
11	541444.38	1354135.18	Аналитический метод	0.1	Закрепление отсутствует
12	541445.96	1354132.63	Аналитический метод	0.1	Закрепление отсутствует
9	541448.51	1354134.21	Аналитический метод	0.1	Закрепление отсутствует
13	536670.99	1360819.03	Аналитический метод	0.1	Закрепление отсутствует
14	536669.49	1360821.63	Аналитический метод	0.1	Закрепление отсутствует
15	536666.89	1360820.14	Аналитический метод	0.1	Закрепление отсутствует
16	536668.39	1360817.54	Аналитический метод	0.1	Закрепление отсутствует
13	536670.99	1360819.03	Аналитический метод	0.1	Закрепление отсутствует
17	537879.65	1356933.06	Аналитический метод	0.1	Закрепление отсутствует
18	537876.35	1356934.95	Аналитический метод	0.1	Закрепление отсутствует

2. Сведения о характерных точках границ объекта					
Обозначение характерных точек границ	Координаты, м		Метод определения координат характерной точки	Средняя квадратическая погрешность положения характерной точки (Mt), м	Описание обозначения точки на местности (при наличии)
	X	Y			
1	2	3	4	5	6
19	537874.44	1356931.62	Аналитический метод	0.1	Закрепление отсутствует
20	537877.74	1356929.73	Аналитический метод	0.1	Закрепление отсутствует
17	537879.65	1356933.06	Аналитический метод	0.1	Закрепление отсутствует
21	536824.83	1360703.16	Аналитический метод	0.1	Закрепление отсутствует
22	536826.71	1360704.80	Аналитический метод	0.1	Закрепление отсутствует
23	536824.35	1360707.52	Аналитический метод	0.1	Закрепление отсутствует
24	536822.46	1360705.88	Аналитический метод	0.1	Закрепление отсутствует
21	536824.83	1360703.16	Аналитический метод	0.1	Закрепление отсутствует
25	537568.42	1356779.46	Аналитический метод	0.1	Закрепление отсутствует
26	537568.74	1356783.50	Аналитический метод	0.1	Закрепление отсутствует
27	537564.70	1356783.82	Аналитический метод	0.1	Закрепление отсутствует
28	537564.38	1356779.78	Аналитический метод	0.1	Закрепление отсутствует
25	537568.42	1356779.46	Аналитический метод	0.1	Закрепление отсутствует
29	538314.70	1358894.41	Аналитический метод	0.1	Закрепление отсутствует
30	538316.63	1358896.70	Аналитический метод	0.1	Закрепление отсутствует
31	538314.34	1358898.64	Аналитический метод	0.1	Закрепление отсутствует
32	538312.40	1358896.35	Аналитический метод	0.1	Закрепление отсутствует
29	538314.70	1358894.41	Аналитический метод	0.1	Закрепление отсутствует
33	539523.39	1353165.79	Аналитический метод	0.1	Закрепление отсутствует
34	539525.92	1353167.41	Аналитический метод	0.1	Закрепление отсутствует
35	539524.30	1353169.94	Аналитический метод	0.1	Закрепление отсутствует
36	539521.77	1353168.32	Аналитический метод	0.1	Закрепление отсутствует
33	539523.39	1353165.79	Аналитический метод	0.1	Закрепление отсутствует
37	536893.57	1360346.51	Аналитический метод	0.1	Закрепление отсутствует
38	536896.73	1360348.97	Аналитический метод	0.1	Закрепление отсутствует

2. Сведения о характерных точках границ объекта					
Обозначение характерных точек границ	Координаты, м		Метод определения координат характерной точки	Средняя квадратическая погрешность положения характерной точки (Mt), м	Описание обозначения точки на местности (при наличии)
	X	Y			
1	2	3	4	5	6
39	536894.27	1360352.12	Аналитический метод	0.1	Закрепление отсутствует
40	536891.12	1360349.67	Аналитический метод	0.1	Закрепление отсутствует
37	536893.57	1360346.51	Аналитический метод	0.1	Закрепление отсутствует
41	541658.54	1353943.48	Аналитический метод	0.1	Закрепление отсутствует
42	541660.47	1353945.77	Аналитический метод	0.1	Закрепление отсутствует
43	541658.18	1353947.71	Аналитический метод	0.1	Закрепление отсутствует
44	541656.25	1353945.42	Аналитический метод	0.1	Закрепление отсутствует
41	541658.54	1353943.48	Аналитический метод	0.1	Закрепление отсутствует
45	540745.72	1354991.55	Аналитический метод	0.1	Закрепление отсутствует
46	540685.72	1354991.55	Аналитический метод	0.1	Закрепление отсутствует
47	540685.71	1354931.56	Аналитический метод	0.1	Закрепление отсутствует
48	540745.72	1354931.55	Аналитический метод	0.1	Закрепление отсутствует
45	540745.72	1354991.55	Аналитический метод	0.1	Закрепление отсутствует
49	541472.29	1355397.52	Аналитический метод	0.1	Закрепление отсутствует
50	541472.29	1355457.51	Аналитический метод	0.1	Закрепление отсутствует
51	541412.29	1355457.51	Аналитический метод	0.1	Закрепление отсутствует
52	541412.29	1355397.52	Аналитический метод	0.1	Закрепление отсутствует
49	541472.29	1355397.52	Аналитический метод	0.1	Закрепление отсутствует
53	543023.19	1356395.75	Аналитический метод	0.1	Закрепление отсутствует
54	543023.19	1356455.75	Аналитический метод	0.1	Закрепление отсутствует
55	542963.20	1356455.75	Аналитический метод	0.1	Закрепление отсутствует
56	542963.20	1356395.75	Аналитический метод	0.1	Закрепление отсутствует
53	543023.19	1356395.75	Аналитический метод	0.1	Закрепление отсутствует
57	534847.93	1360722.14	Аналитический метод	0.1	Закрепление отсутствует
58	534938.93	1360602.90	Аналитический метод	0.1	Закрепление отсутствует

2. Сведения о характерных точках границ объекта					
Обозначение характерных точек границ	Координаты, м		Метод определения координат характерной точки	Средняя квадратическая погрешность положения характерной точки (Mt), м	Описание обозначения точки на местности (при наличии)
	X	Y			
1	2	3	4	5	6
59	535071.70	1360704.21	Аналитический метод	0.1	Закрепление отсутствует
60	534983.73	1360819.49	Аналитический метод	0.1	Закрепление отсутствует
61	535206.34	1360989.35	Аналитический метод	0.1	Закрепление отсутствует
62	535203.31	1360993.33	Аналитический метод	0.1	Закрепление отсутствует
63	534980.70	1360823.46	Аналитический метод	0.1	Закрепление отсутствует
57	534847.93	1360722.14	Аналитический метод	0.1	Закрепление отсутствует
64	533999.85	1360932.20	Аналитический метод	0.1	Закрепление отсутствует
65	533957.01	1360898.82	Аналитический метод	0.1	Закрепление отсутствует
66	533868.12	1360829.55	Аналитический метод	0.1	Закрепление отсутствует
67	533957.26	1360715.16	Аналитический метод	0.1	Закрепление отсутствует
68	533674.55	1360494.85	Аналитический метод	0.1	Закрепление отсутствует
69	533673.29	1360493.86	Аналитический метод	0.1	Закрепление отсутствует
70	533676.36	1360489.93	Аналитический метод	0.1	Закрепление отсутствует
71	533960.33	1360711.23	Аналитический метод	0.1	Закрепление отсутствует
72	534092.05	1360813.88	Аналитический метод	0.1	Закрепление отсутствует
64	533999.85	1360932.20	Аналитический метод	0.1	Закрепление отсутствует
73	533260.85	1364587.86	Аналитический метод	0.1	Закрепление отсутствует
74	533159.31	1364720.45	Аналитический метод	0.1	Закрепление отсутствует
75	533040.22	1364629.24	Аналитический метод	0.1	Закрепление отсутствует
76	533141.76	1364496.65	Аналитический метод	0.1	Закрепление отсутствует
73	533260.85	1364587.86	Аналитический метод	0.1	Закрепление отсутствует
77	538009.01	1356817.19	Аналитический метод	0.1	Закрепление отсутствует
78	538010.88	1356819.52	Аналитический метод	0.1	Закрепление отсутствует
79	538008.54	1356821.41	Аналитический метод	0.1	Закрепление отсутствует
80	538006.67	1356819.06	Аналитический метод	0.1	Закрепление отсутствует

2. Сведения о характерных точках границ объекта					
Обозначение характерных точек границ	Координаты, м		Метод определения координат характерной точки	Средняя квадратическая погрешность положения характерной точки (Mt), м	Описание обозначения точки на местности (при наличии)
	X	Y			
1	2	3	4	5	6
77	538009.01	1356817.19	Аналитический метод	0.1	Закрепление отсутствует
81	535296.21	1362376.14	Аналитический метод	0.1	Закрепление отсутствует
82	535281.59	1362394.88	Аналитический метод	0.1	Закрепление отсутствует
83	535251.22	1362373.25	Аналитический метод	0.1	Закрепление отсутствует
84	535265.83	1362354.51	Аналитический метод	0.1	Закрепление отсутствует
81	535296.21	1362376.14	Аналитический метод	0.1	Закрепление отсутствует
85	535261.89	1362352.30	Аналитический метод	0.1	Закрепление отсутствует
86	535254.34	1362347.03	Аналитический метод	0.1	Закрепление отсутствует
87	535249.07	1362354.61	Аналитический метод	0.1	Закрепление отсутствует
88	535256.64	1362359.86	Аналитический метод	0.1	Закрепление отсутствует
85	535261.89	1362352.30	Аналитический метод	0.1	Закрепление отсутствует
89	535307.86	1362383.49	Аналитический метод	0.1	Закрепление отсутствует
90	535300.42	1362378.04	Аналитический метод	0.1	Закрепление отсутствует
91	535294.97	1362385.48	Аналитический метод	0.1	Закрепление отсутствует
92	535302.41	1362390.92	Аналитический метод	0.1	Закрепление отсутствует
89	535307.86	1362383.49	Аналитический метод	0.1	Закрепление отсутствует
3. Сведения о характерных точках части (частей) границы объекта					
Обозначение характерных точек части границы	Координаты, м		Метод определения координат характерной точки	Средняя квадратическая погрешность положения характерной точки (Mt), м	Описание обозначения точки на местности (при наличии)
	X	Y			
1	2	3	4	5	6
-	-	-	-	-	-

Раздел 3							
Сведения о местоположении измененных (уточненных) границ объекта							
1. Система координат -							
2. Сведения о характерных точках границ объекта							
Обозначение характерных точек границ	Существующие координаты, м		Измененные (уточненные) координаты, м		Метод определения координат характерной точки	Средняя квадратическая погрешность положения характерной точки (Mt), м	Описание обозначения точки на местности (при наличии)
	X	Y	X	Y			
1	2	3	4	5	6	7	8
-	-	-	-	-	-	-	
3. Сведения о характерных точках части (частей) границы объекта							
Обозначение характерных точек части границы	Существующие координаты, м		Измененные (уточненные) координаты, м		Метод определения координат характерной точки	Средняя квадратическая погрешность положения характерной точки (Mt), м	Описание обозначения точки на местности (при наличии)
	X	Y	X	Y			
1	2	3	4	5	6	7	8
-	-	-	-	-	-	-	

ТЕКСТОВОЕ ОПИСАНИЕ
местоположения границ населенных пунктов, территориальных зон

Прохождение границы		Описание прохождения границы
от точки	до точки	
1	2	3
1	2	-
2	3	-
3	4	-
4	1	-
5	6	-
6	7	-
7	8	-
8	5	-
9	10	-
10	11	-
11	12	-
12	9	-
13	14	-
14	15	-
15	16	-
16	13	-
17	18	-
18	19	-
19	20	-
20	17	-
21	22	-
22	23	-
23	24	-
24	21	-
25	26	-
26	27	-
27	28	-
28	25	-
29	30	-
30	31	-
31	32	-
32	29	-
33	34	-
34	35	-
35	36	-
36	33	-
37	38	-

ТЕКСТОВОЕ ОПИСАНИЕ
местоположения границ населенных пунктов, территориальных зон

Прохождение границы		Описание прохождения границы
от точки	до точки	
1	2	3
38	39	-
39	40	-
40	37	-
41	42	-
42	43	-
43	44	-
44	41	-
45	46	-
46	47	-
47	48	-
48	45	-
49	50	-
50	51	-
51	52	-
52	49	-
53	54	-
54	55	-
55	56	-
56	53	-
57	58	-
58	59	-
59	60	-
60	61	-
61	62	-
62	63	-
63	57	-
64	65	-
65	66	-
66	67	-
67	68	-
68	69	-
69	70	-
70	71	-
71	72	-
72	64	-
73	74	-
74	75	-

ТЕКСТОВОЕ ОПИСАНИЕ
местоположения границ населенных пунктов, территориальных зон

Прохождение границы		Описание прохождения границы
от точки	до точки	
1	2	3
75	76	-
76	73	-
77	78	-
78	79	-
79	80	-
80	77	-
81	82	-
82	83	-
83	84	-
84	81	-
85	86	-
86	87	-
87	88	-
88	85	-
89	90	-
90	91	-
91	92	-
92	89	-

ГРАФИЧЕСКОЕ ОПИСАНИЕ
местоположения границ населенных пунктов, территориальных зон, особо охраняемых природных территорий, зон с особыми условиями использования территории

КС1. Коммунально-складская зона

(наименование объекта, местоположение границ которого описано (далее - объект))

Раздел 1

Сведения об объекте

№ п/п	Характеристики объекта	Описание характеристик
1	2	3
1.	Местоположение объекта	Краснодарский край, район Тимашевский
2.	Площадь объекта +/- величина погрешности определения площади (Р +/- Дельта Р)	255 +/- 6 м²
3.	Иные характеристики объекта	-

Раздел 2

<p align="center">Сведения о местоположении границ объекта</p>

1. Система координат МСК-23, зона 1

2. Сведения о характерных точках границ объекта

Обозначение характерных точек границ	Координаты, м		Метод определения координат характерной точки	Средняя квадратическая погрешность положения характерной точки (Mt), м	Описание обозначения точки на местности (при наличии)
	X	Y			
1	2	3	4	5	6
1	539659.41	1353149.07	Аналитический метод	0.1	Закрепление отсутствует
2	539667.26	1353155.26	Аналитический метод	0.1	Закрепление отсутствует
3	539651.63	1353175.40	Аналитический метод	0.1	Закрепление отсутствует
4	539643.73	1353169.27	Аналитический метод	0.1	Закрепление отсутствует
1	539659.41	1353149.07	Аналитический метод	0.1	Закрепление отсутствует

3. Сведения о характерных точках части (частей) границы объекта

Обозначение характерных точек части границы	Координаты, м		Метод определения координат характерной точки	Средняя квадратическая погрешность положения характерной точки (Mt), м	Описание обозначения точки на местности (при наличии)
	X	Y			
1	2	3	4	5	6
-	-	-	-	-	-

Раздел 3							
Сведения о местоположении измененных (уточненных) границ объекта							
1. Система координат -							
2. Сведения о характерных точках границ объекта							
Обозначение характерных точек границ	Существующие координаты, м		Измененные (уточненные) координаты, м		Метод определения координат характерной точки	Средняя квадратическая погрешность положения характерной точки (Mt), м	Описание обозначения точки на местности (при наличии)
	X	Y	X	Y			
1	2	3	4	5	6	7	8
-	-	-	-	-	-	-	
3. Сведения о характерных точках части (частей) границы объекта							
Обозначение характерных точек части границы	Существующие координаты, м		Измененные (уточненные) координаты, м		Метод определения координат характерной точки	Средняя квадратическая погрешность положения характерной точки (Mt), м	Описание обозначения точки на местности (при наличии)
	X	Y	X	Y			
1	2	3	4	5	6	7	8
-	-	-	-	-	-	-	

ТЕКСТОВОЕ ОПИСАНИЕ
местоположения границ населенных пунктов, территориальных зон

Прохождение границы		Описание прохождения границы
от точки	до точки	
1	2	3
1	2	-
2	3	-
3	4	-
4	1	-

ГРАФИЧЕСКОЕ ОПИСАНИЕ
местоположения границ населенных пунктов, территориальных зон, особо охраняемых природных территорий, зон с особыми условиями использования территории

ОС1. Зона озелененных территорий специального назначения

(наименование объекта, местоположение границ которого описано (далее - объект))

Раздел 1

Сведения об объекте

№ п/п	Характеристики объекта	Описание характеристик
1	2	3
1.	Местоположение объекта	Краснодарский край, район Тимашевский
2.	Площадь объекта +/- величина погрешности определения площади (Р +/- Дельта Р)	469944 +/- 240 м²
3.	Иные характеристики объекта	-

Раздел 2

Сведения о местоположении границ объекта

1. Система координат МСК-23, зона 1

2. Сведения о характерных точках границ объекта

Обозначение характерных точек границ	Координаты, м		Метод определения координат характерной точки	Средняя квадратическая погрешность положения характерной точки (Mt), м	Описание обозначения точки на местности (при наличии)
	X	Y			
1	2	3	4	5	6
1	541244.11	1353903.01	Аналитический метод	0.1	Закрепление отсутствует
2	541240.04	1353918.64	Аналитический метод	0.1	Закрепление отсутствует
3	541230.58	1353936.50	Аналитический метод	0.1	Закрепление отсутствует
4	541246.16	1353954.37	Аналитический метод	0.1	Закрепление отсутствует
5	541243.72	1353962.36	Аналитический метод	0.1	Закрепление отсутствует
6	541232.05	1353968.21	Аналитический метод	0.1	Закрепление отсутствует
7	541208.88	1353967.26	Аналитический метод	0.1	Закрепление отсутствует
8	541202.20	1353980.52	Аналитический метод	0.1	Закрепление отсутствует
9	541218.70	1353997.69	Аналитический метод	0.1	Закрепление отсутствует
10	541241.63	1354028.11	Аналитический метод	0.1	Закрепление отсутствует
11	541240.20	1354044.34	Аналитический метод	0.1	Закрепление отсутствует
12	541238.05	1354035.36	Аналитический метод	0.1	Закрепление отсутствует
13	541223.42	1354023.47	Аналитический метод	0.1	Закрепление отсутствует
14	541212.71	1354012.48	Аналитический метод	0.1	Закрепление отсутствует
15	541199.72	1354004.28	Аналитический метод	0.1	Закрепление отсутствует
16	541194.10	1353993.47	Аналитический метод	0.1	Закрепление отсутствует
17	541198.30	1353976.48	Аналитический метод	0.1	Закрепление отсутствует
18	541199.61	1353970.27	Аналитический метод	0.1	Закрепление отсутствует
19	541204.26	1353963.90	Аналитический метод	0.1	Закрепление отсутствует
20	541214.15	1353962.66	Аналитический метод	0.1	Закрепление отсутствует
21	541225.69	1353964.04	Аналитический метод	0.1	Закрепление отсутствует
22	541237.69	1353963.49	Аналитический метод	0.1	Закрепление отсутствует

2. Сведения о характерных точках границ объекта					
Обозначение характерных точек границ	Координаты, м		Метод определения координат характерной точки	Средняя квадратическая погрешность положения характерной точки (Mt), м	Описание обозначения точки на местности (при наличии)
	X	Y			
1	2	3	4	5	6
23	541241.34	1353958.38	Аналитический метод	0.1	Закрепление отсутствует
24	541239.44	1353951.93	Аналитический метод	0.1	Закрепление отсутствует
25	541234.77	1353945.04	Аналитический метод	0.1	Закрепление отсутствует
26	541229.15	1353937.73	Аналитический метод	0.1	Закрепление отсутствует
27	541232.06	1353927.28	Аналитический метод	0.1	Закрепление отсутствует
28	541242.94	1353902.73	Аналитический метод	0.1	Закрепление отсутствует
29	541244.16	1353880.56	Аналитический метод	0.1	Закрепление отсутствует
30	541252.80	1353864.34	Аналитический метод	0.1	Закрепление отсутствует
31	541289.90	1353828.96	Аналитический метод	0.1	Закрепление отсутствует
32	541301.41	1353819.84	Аналитический метод	0.1	Закрепление отсутствует
33	541318.49	1353819.38	Аналитический метод	0.1	Закрепление отсутствует
34	541334.65	1353824.91	Аналитический метод	0.1	Закрепление отсутствует
35	541360.19	1353845.02	Аналитический метод	0.1	Закрепление отсутствует
36	541375.11	1353851.83	Аналитический метод	0.1	Закрепление отсутствует
37	541403.20	1353846.20	Аналитический метод	0.1	Закрепление отсутствует
38	541421.07	1353838.53	Аналитический метод	0.1	Закрепление отсутствует
39	541438.03	1353823.17	Аналитический метод	0.1	Закрепление отсутствует
40	541467.32	1353792.01	Аналитический метод	0.1	Закрепление отсутствует
41	541471.16	1353785.64	Аналитический метод	0.1	Закрепление отсутствует
42	541487.12	1353797.95	Аналитический метод	0.1	Закрепление отсутствует
43	541483.32	1353804.19	Аналитический метод	0.1	Закрепление отсутствует
44	541452.60	1353836.87	Аналитический метод	0.1	Закрепление отсутствует
45	541432.02	1353855.59	Аналитический метод	0.1	Закрепление отсутствует
46	541409.17	1353865.40	Аналитический метод	0.1	Закрепление отсутствует
47	541372.69	1353872.71	Аналитический метод	0.1	Закрепление отсутствует

2. Сведения о характерных точках границ объекта					
Обозначение характерных точек границ	Координаты, м		Метод определения координат характерной точки	Средняя квадратическая погрешность положения характерной точки (Mt), м	Описание обозначения точки на местности (при наличии)
	X	Y			
1	2	3	4	5	6
48	541349.70	1353862.22	Аналитический метод	0.1	Закрепление отсутствует
49	541324.95	1353842.73	Аналитический метод	0.1	Закрепление отсутствует
50	541315.43	1353839.47	Аналитический метод	0.1	Закрепление отсутствует
51	541308.61	1353839.65	Аналитический метод	0.1	Закрепление отсутствует
52	541303.04	1353844.07	Аналитический метод	0.1	Закрепление отсутствует
53	541268.94	1353876.59	Аналитический метод	0.1	Закрепление отсутствует
54	541263.89	1353886.07	Аналитический метод	0.1	Закрепление отсутствует
55	541262.88	1353904.35	Аналитический метод	0.1	Закрепление отсутствует
56	541256.67	1353903.04	Аналитический метод	0.1	Закрепление отсутствует
57	541245.15	1353899.02	Аналитический метод	0.1	Закрепление отсутствует
1	541244.11	1353903.01	Аналитический метод	0.1	Закрепление отсутствует
58	540941.77	1353940.51	Аналитический метод	0.1	Закрепление отсутствует
59	540961.34	1353944.95	Аналитический метод	0.1	Закрепление отсутствует
60	540964.45	1353935.03	Аналитический метод	0.1	Закрепление отсутствует
61	540960.97	1353909.21	Аналитический метод	0.1	Закрепление отсутствует
62	540962.11	1353885.49	Аналитический метод	0.1	Закрепление отсутствует
63	540951.50	1353856.87	Аналитический метод	0.1	Закрепление отсутствует
64	540939.96	1353828.25	Аналитический метод	0.1	Закрепление отсутствует
65	540931.19	1353809.33	Аналитический метод	0.1	Закрепление отсутствует
66	540909.03	1353759.02	Аналитический метод	0.1	Закрепление отсутствует
67	540897.49	1353727.17	Аналитический метод	0.1	Закрепление отсутствует
68	540891.95	1353699.47	Аналитический метод	0.1	Закрепление отсутствует
69	540892.42	1353676.39	Аналитический метод	0.1	Закрепление отсутствует
70	540902.57	1353660.70	Аналитический метод	0.1	Закрепление отсутствует
71	540920.57	1353646.85	Аналитический метод	0.1	Закрепление отсутствует

2. Сведения о характерных точках границ объекта					
Обозначение характерных точек границ	Координаты, м		Метод определения координат характерной точки	Средняя квадратическая погрешность положения характерной точки (Mt), м	Описание обозначения точки на местности (при наличии)
	X	Y			
1	2	3	4	5	6
72	540948.27	1353625.16	Аналитический метод	0.1	Закрепление отсутствует
73	540984.73	1353575.31	Аналитический метод	0.1	Закрепление отсутствует
74	541011.04	1353540.69	Аналитический метод	0.1	Закрепление отсутствует
75	541027.66	1353517.61	Аналитический метод	0.1	Закрепление отсутствует
76	541048.03	1353496.50	Аналитический метод	0.1	Закрепление отсутствует
77	541031.37	1353485.04	Аналитический метод	0.1	Закрепление отсутствует
78	541011.43	1353505.92	Аналитический метод	0.1	Закрепление отсутствует
79	540994.96	1353528.79	Аналитический метод	0.1	Закрепление отсутствует
80	540968.59	1353563.50	Аналитический метод	0.1	Закрепление отсутствует
81	540933.78	1353611.09	Аналитический метод	0.1	Закрепление отсутствует
82	540887.62	1353646.99	Аналитический метод	0.1	Закрепление отсутствует
83	540872.54	1353670.30	Аналитический метод	0.1	Закрепление отсутствует
84	540871.91	1353701.25	Аналитический метод	0.1	Закрепление отсутствует
85	540878.69	1353733.98	Аналитический метод	0.1	Закрепление отсутствует
86	540890.77	1353767.18	Аналитический метод	0.1	Закрепление отсутствует
87	540921.55	1353836.07	Аналитический метод	0.1	Закрепление отсутствует
88	540941.94	1353888.61	Аналитический метод	0.1	Закрепление отсутствует
89	540941.15	1353911.88	Аналитический метод	0.1	Закрепление отсутствует
90	540944.03	1353933.30	Аналитический метод	0.1	Закрепление отсутствует
58	540941.77	1353940.51	Аналитический метод	0.1	Закрепление отсутствует
91	538753.26	1355546.57	Аналитический метод	0.1	Закрепление отсутствует
92	538753.57	1355575.25	Аналитический метод	0.1	Закрепление отсутствует
93	538763.62	1355634.58	Аналитический метод	0.1	Закрепление отсутствует
94	538770.81	1355734.79	Аналитический метод	0.1	Закрепление отсутствует
95	538786.64	1355814.93	Аналитический метод	0.1	Закрепление отсутствует

2. Сведения о характерных точках границ объекта					
Обозначение характерных точек границ	Координаты, м		Метод определения координат характерной точки	Средняя квадратическая погрешность положения характерной точки (Mt), м	Описание обозначения точки на местности (при наличии)
	X	Y			
1	2	3	4	5	6
96	538785.94	1355820.18	Аналитический метод	0.1	Закрепление отсутствует
97	538790.26	1355834.30	Аналитический метод	0.1	Закрепление отсутствует
98	538721.15	1355989.49	Аналитический метод	0.1	Закрепление отсутствует
99	538693.59	1356015.66	Аналитический метод	0.1	Закрепление отсутствует
100	538680.75	1356040.08	Аналитический метод	0.1	Закрепление отсутствует
101	538679.56	1356058.28	Аналитический метод	0.1	Закрепление отсутствует
102	538674.44	1356067.44	Аналитический метод	0.1	Закрепление отсутствует
103	538647.03	1356078.06	Аналитический метод	0.1	Закрепление отсутствует
104	538628.72	1356111.72	Аналитический метод	0.1	Закрепление отсутствует
105	538652.85	1356096.90	Аналитический метод	0.1	Закрепление отсутствует
106	538674.06	1356089.27	Аналитический метод	0.1	Закрепление отсутствует
107	538688.32	1356083.59	Аналитический метод	0.1	Закрепление отсутствует
108	538699.22	1356064.10	Аналитический метод	0.1	Закрепление отсутствует
109	538700.43	1356045.63	Аналитический метод	0.1	Закрепление отсутствует
110	538729.19	1355990.91	Аналитический метод	0.1	Закрепление отсутствует
111	538754.09	1355938.97	Аналитический метод	0.1	Закрепление отсутствует
112	538770.38	1355905.12	Аналитический метод	0.1	Закрепление отсутствует
113	538786.75	1355878.20	Аналитический метод	0.1	Закрепление отсутствует
114	538802.17	1355849.43	Аналитический метод	0.1	Закрепление отсутствует
115	538806.91	1355814.31	Аналитический метод	0.1	Закрепление отсутствует
116	538790.43	1355730.91	Аналитический метод	0.1	Закрепление отсутствует
117	538783.50	1355632.20	Аналитический метод	0.1	Закрепление отсутствует
118	538771.55	1355561.66	Аналитический метод	0.1	Закрепление отсутствует
119	538774.98	1355533.93	Аналитический метод	0.1	Закрепление отсутствует
120	538776.56	1355506.22	Аналитический метод	0.1	Закрепление отсутствует

2. Сведения о характерных точках границ объекта					
Обозначение характерных точек границ	Координаты, м		Метод определения координат характерной точки	Средняя квадратическая погрешность положения характерной точки (Mt), м	Описание обозначения точки на местности (при наличии)
	X	Y			
1	2	3	4	5	6
121	538781.74	1355467.40	Аналитический метод	0.1	Закрепление отсутствует
122	538780.14	1355444.33	Аналитический метод	0.1	Закрепление отсутствует
123	538799.47	1355417.40	Аналитический метод	0.1	Закрепление отсутствует
124	538827.69	1355376.05	Аналитический метод	0.1	Закрепление отсутствует
125	538860.66	1355347.12	Аналитический метод	0.1	Закрепление отсутствует
126	538882.57	1355321.99	Аналитический метод	0.1	Закрепление отсутствует
127	538906.36	1355298.68	Аналитический метод	0.1	Закрепление отсутствует
128	538929.79	1355286.92	Аналитический метод	0.1	Закрепление отсутствует
129	538977.39	1355293.40	Аналитический метод	0.1	Закрепление отсутствует
130	538988.41	1355287.29	Аналитический метод	0.1	Закрепление отсутствует
131	538991.07	1355275.26	Аналитический метод	0.1	Закрепление отсутствует
132	538983.35	1355263.80	Аналитический метод	0.1	Закрепление отсутствует
133	538981.46	1355259.89	Аналитический метод	0.1	Закрепление отсутствует
134	538982.11	1355255.50	Аналитический метод	0.1	Закрепление отсутствует
135	538989.95	1355254.50	Аналитический метод	0.1	Закрепление отсутствует
136	538998.05	1355256.27	Аналитический метод	0.1	Закрепление отсутствует
137	539014.94	1355261.19	Аналитический метод	0.1	Закрепление отсутствует
138	539037.69	1355274.82	Аналитический метод	0.1	Закрепление отсутствует
139	539054.55	1355276.28	Аналитический метод	0.1	Закрепление отсутствует
140	539081.72	1355270.02	Аналитический метод	0.1	Закрепление отсутствует
141	539104.81	1355267.24	Аналитический метод	0.1	Закрепление отсутствует
142	539126.50	1355267.04	Аналитический метод	0.1	Закрепление отсутствует
143	539161.83	1355271.21	Аналитический метод	0.1	Закрепление отсутствует
144	539194.10	1355267.81	Аналитический метод	0.1	Закрепление отсутствует
145	539232.91	1355257.36	Аналитический метод	0.1	Закрепление отсутствует

2. Сведения о характерных точках границ объекта					
Обозначение характерных точек границ	Координаты, м		Метод определения координат характерной точки	Средняя квадратическая погрешность положения характерной точки (Mt), м	Описание обозначения точки на местности (при наличии)
	X	Y			
1	2	3	4	5	6
146	539258.76	1355255.52	Аналитический метод	0.1	Закрепление отсутствует
147	539285.07	1355255.98	Аналитический метод	0.1	Закрепление отсутствует
148	539331.69	1355245.36	Аналитический метод	0.1	Закрепление отсутствует
149	539416.62	1355204.75	Аналитический метод	0.1	Закрепление отсутствует
150	539463.58	1355181.22	Аналитический метод	0.1	Закрепление отсутствует
151	539496.63	1355161.99	Аналитический метод	0.1	Закрепление отсутствует
152	539535.16	1355135.77	Аналитический метод	0.1	Закрепление отсутствует
153	539577.84	1355109.06	Аналитический метод	0.1	Закрепление отсутствует
154	539602.52	1355082.97	Аналитический метод	0.1	Закрепление отсутствует
155	539628.62	1355056.97	Аналитический метод	0.1	Закрепление отсутствует
156	539652.16	1355026.04	Аналитический метод	0.1	Закрепление отсутствует
157	539686.31	1354992.35	Аналитический метод	0.1	Закрепление отсутствует
158	539708.93	1354967.42	Аналитический метод	0.1	Закрепление отсутствует
159	539733.86	1354945.27	Аналитический метод	0.1	Закрепление отсутствует
160	539768.48	1354934.19	Аналитический метод	0.1	Закрепление отсутствует
161	539793.40	1354918.50	Аналитический метод	0.1	Закрепление отсутствует
162	539803.10	1354892.65	Аналитический метод	0.1	Закрепление отсутствует
163	539823.87	1354871.42	Аналитический метод	0.1	Закрепление отсутствует
164	539843.72	1354852.03	Аналитический метод	0.1	Закрепление отсутствует
165	539870.49	1354838.64	Аналитический метод	0.1	Закрепление отсутствует
166	539889.87	1354831.26	Аналитический метод	0.1	Закрепление отсутствует
167	539913.87	1354826.64	Аналитический метод	0.1	Закрепление отсутствует
168	539941.11	1354810.95	Аналитический метод	0.1	Закрепление отсутствует
169	539964.19	1354787.87	Аналитический метод	0.1	Закрепление отсутствует
170	539975.77	1354771.56	Аналитический метод	0.1	Закрепление отсутствует

2. Сведения о характерных точках границ объекта					
Обозначение характерных точек границ	Координаты, м		Метод определения координат характерной точки	Средняя квадратическая погрешность положения характерной точки (Mt), м	Описание обозначения точки на местности (при наличии)
	X	Y			
1	2	3	4	5	6
171	540004.54	1354738.05	Аналитический метод	0.1	Закрепление отсутствует
172	540035.64	1354707.75	Аналитический метод	0.1	Закрепление отсутствует
173	540057.73	1354680.78	Аналитический метод	0.1	Закрепление отсутствует
174	540105.70	1354627.71	Аналитический метод	0.1	Закрепление отсутствует
175	540127.16	1354603.04	Аналитический метод	0.1	Закрепление отсутствует
176	540153.32	1354587.10	Аналитический метод	0.1	Закрепление отсутствует
177	540179.06	1354575.32	Аналитический метод	0.1	Закрепление отсутствует
178	540203.38	1354560.31	Аналитический метод	0.1	Закрепление отсутствует
179	540224.18	1354534.72	Аналитический метод	0.1	Закрепление отсутствует
180	540238.77	1354515.19	Аналитический метод	0.1	Закрепление отсутствует
181	540248.67	1354488.79	Аналитический метод	0.1	Закрепление отсутствует
182	540253.10	1354469.36	Аналитический метод	0.1	Закрепление отсутствует
183	540249.62	1354442.16	Аналитический метод	0.1	Закрепление отсутствует
184	540242.95	1354420.99	Аналитический метод	0.1	Закрепление отсутствует
185	540254.85	1354410.26	Аналитический метод	0.1	Закрепление отсутствует
186	540279.35	1354413.72	Аналитический метод	0.1	Закрепление отсутствует
187	540304.31	1354417.64	Аналитический метод	0.1	Закрепление отсутствует
188	540316.34	1354420.29	Аналитический метод	0.1	Закрепление отсутствует
189	540330.26	1354427.55	Аналитический метод	0.1	Закрепление отсутствует
190	540342.73	1354428.35	Аналитический метод	0.1	Закрепление отсутствует
191	540363.92	1354423.54	Аналитический метод	0.1	Закрепление отсутствует
192	540381.35	1354411.83	Аналитический метод	0.1	Закрепление отсутствует
193	540393.08	1354383.56	Аналитический метод	0.1	Закрепление отсутствует
194	540394.64	1354353.08	Аналитический метод	0.1	Закрепление отсутствует
195	540385.60	1354325.01	Аналитический метод	0.1	Закрепление отсутствует

2. Сведения о характерных точках границ объекта					
Обозначение характерных точек границ	Координаты, м		Метод определения координат характерной точки	Средняя квадратическая погрешность положения характерной точки (Mt), м	Описание обозначения точки на местности (при наличии)
	X	Y			
1	2	3	4	5	6
196	540362.68	1354292.46	Аналитический метод	0.1	Закрепление отсутствует
197	540321.39	1354271.15	Аналитический метод	0.1	Закрепление отсутствует
198	540282.78	1354239.67	Аналитический метод	0.1	Закрепление отсутствует
199	540263.22	1354221.39	Аналитический метод	0.1	Закрепление отсутствует
200	540248.83	1354212.75	Аналитический метод	0.1	Закрепление отсутствует
201	540239.04	1354202.69	Аналитический метод	0.1	Закрепление отсутствует
202	540226.47	1354191.27	Аналитический метод	0.1	Закрепление отсутствует
203	540218.52	1354179.80	Аналитический метод	0.1	Закрепление отсутствует
204	540213.31	1354166.47	Аналитический метод	0.1	Закрепление отсутствует
205	540212.69	1354149.39	Аналитический метод	0.1	Закрепление отсутствует
206	540224.96	1354128.97	Аналитический метод	0.1	Закрепление отсутствует
207	540242.86	1354118.18	Аналитический метод	0.1	Закрепление отсутствует
208	540265.49	1354119.35	Аналитический метод	0.1	Закрепление отсутствует
209	540286.41	1354134.85	Аналитический метод	0.1	Закрепление отсутствует
210	540317.12	1354161.33	Аналитический метод	0.1	Закрепление отсутствует
211	540352.37	1354179.00	Аналитический метод	0.1	Закрепление отсутствует
212	540400.11	1354199.78	Аналитический метод	0.1	Закрепление отсутствует
213	540427.88	1354207.83	Аналитический метод	0.1	Закрепление отсутствует
214	540456.12	1354215.87	Аналитический метод	0.1	Закрепление отсутствует
215	540495.56	1354217.81	Аналитический метод	0.1	Закрепление отсутствует
216	540523.97	1354215.23	Аналитический метод	0.1	Закрепление отсутствует
217	540607.81	1354197.82	Аналитический метод	0.1	Закрепление отсутствует
218	540667.65	1354179.71	Аналитический метод	0.1	Закрепление отсутствует
219	540760.98	1354140.05	Аналитический метод	0.1	Закрепление отсутствует
220	540817.79	1354095.20	Аналитический метод	0.1	Закрепление отсутствует

2. Сведения о характерных точках границ объекта					
Обозначение характерных точек границ	Координаты, м		Метод определения координат характерной точки	Средняя квадратическая погрешность положения характерной точки (Mt), м	Описание обозначения точки на местности (при наличии)
	X	Y			
1	2	3	4	5	6
221	540850.30	1354066.74	Аналитический метод	0.1	Закрепление отсутствует
222	540879.50	1354031.38	Аналитический метод	0.1	Закрепление отсутствует
223	540917.46	1353994.09	Аналитический метод	0.1	Закрепление отсутствует
224	540935.77	1353977.77	Аналитический метод	0.1	Закрепление отсутствует
225	540949.93	1353961.94	Аналитический метод	0.1	Закрепление отсутствует
226	540952.63	1353958.79	Аналитический метод	0.1	Закрепление отсутствует
227	540930.28	1353953.72	Аналитический метод	0.1	Закрепление отсутствует
228	540921.56	1353963.65	Аналитический метод	0.1	Закрепление отсутствует
229	540903.44	1353979.82	Аналитический метод	0.1	Закрепление отсутствует
230	540864.08	1354018.64	Аналитический метод	0.1	Закрепление отсутствует
231	540835.91	1354052.76	Аналитический метод	0.1	Закрепление отсутствует
232	540805.00	1354079.82	Аналитический метод	0.1	Закрепление отсутствует
233	540750.69	1354122.69	Аналитический метод	0.1	Закрепление отсутствует
234	540660.82	1354160.88	Аналитический метод	0.1	Закрепление отсутствует
235	540602.87	1354178.42	Аналитический метод	0.1	Закрепление отсутствует
236	540521.02	1354195.41	Аналитический метод	0.1	Закрепление отсутствует
237	540495.15	1354197.76	Аналитический метод	0.1	Закрепление отсутствует
238	540459.42	1354196.01	Аналитический метод	0.1	Закрепление отсутствует
239	540406.89	1354180.92	Аналитический метод	0.1	Закрепление отсутствует
240	540360.85	1354160.88	Аналитический метод	0.1	Закрепление отсутствует
241	540328.30	1354144.56	Аналитический метод	0.1	Закрепление отсутствует
242	540298.32	1354118.78	Аналитический метод	0.1	Закрепление отсутствует
243	540272.55	1354099.69	Аналитический метод	0.1	Закрепление отсутствует
244	540237.78	1354097.89	Аналитический метод	0.1	Закрепление отсутствует
245	540210.38	1354114.41	Аналитический метод	0.1	Закрепление отсутствует

2. Сведения о характерных точках границ объекта					
Обозначение характерных точек границ	Координаты, м		Метод определения координат характерной точки	Средняя квадратическая погрешность положения характерной точки (Mt), м	Описание обозначения точки на местности (при наличии)
	X	Y			
1	2	3	4	5	6
246	540192.49	1354144.18	Аналитический метод	0.1	Закрепление отсутствует
247	540193.45	1354170.59	Аналитический метод	0.1	Закрепление отсутствует
248	540200.75	1354189.27	Аналитический метод	0.1	Закрепление отсутствует
249	540211.33	1354204.54	Аналитический метод	0.1	Закрепление отсутствует
250	540225.14	1354217.08	Аналитический метод	0.1	Закрепление отсутствует
251	540236.31	1354228.56	Аналитический метод	0.1	Закрепление отсутствует
252	540251.11	1354237.45	Аналитический метод	0.1	Закрепление отсутствует
253	540270.14	1354255.17	Аналитический метод	0.1	Закрепление отсутствует
254	540310.37	1354287.97	Аналитический метод	0.1	Закрепление отсутствует
255	540349.15	1354307.98	Аналитический метод	0.1	Закрепление отсутствует
256	540367.50	1354334.04	Аналитический метод	0.1	Закрепление отсутствует
257	540374.48	1354355.72	Аналитический метод	0.1	Закрепление отсутствует
258	540373.28	1354379.09	Аналитический метод	0.1	Закрепление отсутствует
259	540365.19	1354398.59	Аналитический метод	0.1	Закрепление отсутствует
260	540355.86	1354404.86	Аналитический метод	0.1	Закрепление отсутствует
261	540341.12	1354408.21	Аналитический метод	0.1	Закрепление отсутствует
262	540335.76	1354407.86	Аналитический метод	0.1	Закрепление отсутствует
263	540323.24	1354401.33	Аналитический метод	0.1	Закрепление отсутствует
264	540307.26	1354397.86	Аналитический метод	0.1	Закрепление отсутствует
265	540248.47	1354389.09	Аналитический метод	0.1	Закрепление отсутствует
266	540220.01	1354414.74	Аналитический метод	0.1	Закрепление отсутствует
267	540230.01	1354446.47	Аналитический метод	0.1	Закрепление отсутствует
268	540232.81	1354468.38	Аналитический метод	0.1	Закрепление отсутствует
269	540229.47	1354483.03	Аналитический метод	0.1	Закрепление отсутствует
270	540221.04	1354505.50	Аналитический метод	0.1	Закрепление отсутствует

2. Сведения о характерных точках границ объекта					
Обозначение характерных точек границ	Координаты, м		Метод определения координат характерной точки	Средняя квадратическая погрешность положения характерной точки (Mt), м	Описание обозначения точки на местности (при наличии)
	X	Y			
1	2	3	4	5	6
271	540208.40	1354522.42	Аналитический метод	0.1	Закрепление отсутствует
272	540190.00	1354545.07	Аналитический метод	0.1	Закрепление отсутствует
273	540169.61	1354557.65	Аналитический метод	0.1	Закрепление отсутствует
274	540142.91	1354570.02	Аналитический метод	0.1	Закрепление отсутствует
275	540114.11	1354587.57	Аналитический метод	0.1	Закрепление отсутствует
276	540090.73	1354614.44	Аналитический метод	0.1	Закрепление отсутствует
277	540042.26	1354668.11	Аналитический метод	0.1	Закрепление отсутствует
278	540020.88	1354694.21	Аналитический метод	0.1	Закрепление отсутствует
279	539989.37	1354725.02	Аналитический метод	0.1	Закрепление отсутствует
280	539959.46	1354759.98	Аналитический метод	0.1	Закрепление отсутствует
281	539948.86	1354774.92	Аналитический метод	0.1	Закрепление отсутствует
282	539928.84	1354794.94	Аналитический метод	0.1	Закрепление отсутствует
283	539906.79	1354807.63	Аналитический метод	0.1	Закрепление отсутствует
284	539882.75	1354812.57	Аналитический метод	0.1	Закрепление отсутствует
285	539861.54	1354820.75	Аналитический метод	0.1	Закрепление отсутствует
286	539831.87	1354835.59	Аналитический метод	0.1	Закрепление отсутствует
287	539785.90	1354881.57	Аналитический метод	0.1	Закрепление отсутствует
288	539777.04	1354905.16	Аналитический метод	0.1	Закрепление отсутствует
289	539759.97	1354915.91	Аналитический метод	0.1	Закрепление отсутствует
290	539723.74	1354927.51	Аналитический метод	0.1	Закрепление отсутствует
291	539694.12	1354953.98	Аналитический метод	0.1	Закрепление отсутствует
292	539671.87	1354978.50	Аналитический метод	0.1	Закрепление отсутствует
293	539636.24	1355013.93	Аналитический метод	0.1	Закрепление отсутствует
294	539613.53	1355043.77	Аналитический метод	0.1	Закрепление отсутствует
295	539587.99	1355069.23	Аналитический метод	0.1	Закрепление отсутствует

2. Сведения о характерных точках границ объекта					
Обозначение характерных точек границ	Координаты, м		Метод определения координат характерной точки	Средняя квадратическая погрешность положения характерной точки (Mt), м	Описание обозначения точки на местности (при наличии)
	X	Y			
1	2	3	4	5	6
296	539565.07	1355093.46	Аналитический метод	0.1	Закрепление отсутствует
297	539523.91	1355119.23	Аналитический метод	0.1	Закрепление отсутствует
298	539485.96	1355145.06	Аналитический метод	0.1	Закрепление отсутствует
299	539454.06	1355163.62	Аналитический метод	0.1	Закрепление отсутствует
300	539407.83	1355186.79	Аналитический метод	0.1	Закрепление отсутствует
301	539325.07	1355226.35	Аналитический метод	0.1	Закрепление отсутствует
302	539282.99	1355235.94	Аналитический метод	0.1	Закрепление отсутствует
303	539257.34	1355235.57	Аналитический метод	0.1	Закрепление отсутствует
304	539227.71	1355238.05	Аналитический метод	0.1	Закрепление отсутствует
305	539190.43	1355248.09	Аналитический метод	0.1	Закрепление отсутствует
306	539161.96	1355251.09	Аналитический метод	0.1	Закрепление отсутствует
307	539126.32	1355247.04	Аналитический метод	0.1	Закрепление отсутствует
308	539102.42	1355247.38	Аналитический метод	0.1	Закрепление отсутствует
309	539077.23	1355250.53	Аналитический метод	0.1	Закрепление отсутствует
310	539053.13	1355256.08	Аналитический метод	0.1	Закрепление отсутствует
311	539044.01	1355255.29	Аналитический метод	0.1	Закрепление отсутствует
312	539022.82	1355242.59	Аналитический метод	0.1	Закрепление отсутствует
313	538991.32	1355234.16	Аналитический метод	0.1	Закрепление отсутствует
314	538964.55	1355237.58	Аналитический метод	0.1	Закрепление отсутствует
315	538960.77	1355263.05	Аналитический метод	0.1	Закрепление отсутствует
316	538964.86	1355271.51	Аналитический метод	0.1	Закрепление отсутствует
317	538926.35	1355266.27	Аналитический метод	0.1	Закрепление отсутствует
318	538894.59	1355282.21	Аналитический метод	0.1	Закрепление отсутствует
319	538867.49	1355308.85	Аналитический метод	0.1	Закрепление отсутствует
320	538846.46	1355332.97	Аналитический метод	0.1	Закрепление отсутствует

2. Сведения о характерных точках границ объекта					
Обозначение характерных точек границ	Координаты, м		Метод определения координат характерной точки	Средняя квадратическая погрешность положения характерной точки (Mt), м	Описание обозначения точки на местности (при наличии)
	X	Y			
1	2	3	4	5	6
321	538812.60	1355362.69	Аналитический метод	0.1	Закрепление отсутствует
322	538783.08	1355405.93	Аналитический метод	0.1	Закрепление отсутствует
323	538759.69	1355438.52	Аналитический метод	0.1	Закрепление отсутствует
324	538761.65	1355466.76	Аналитический метод	0.1	Закрепление отсутствует
325	538756.59	1355505.08	Аналитический метод	0.1	Закрепление отсутствует
326	538755.05	1355532.13	Аналитический метод	0.1	Закрепление отсутствует
91	538753.26	1355546.57	Аналитический метод	0.1	Закрепление отсутствует
327	538438.91	1356897.60	Аналитический метод	0.1	Закрепление отсутствует
328	538404.47	1356965.22	Аналитический метод	0.1	Закрепление отсутствует
329	538396.96	1356968.50	Аналитический метод	0.1	Закрепление отсутствует
330	538395.10	1356981.18	Аналитический метод	0.1	Закрепление отсутствует
331	538398.18	1357012.89	Аналитический метод	0.1	Закрепление отсутствует
332	538405.31	1357029.96	Аналитический метод	0.1	Закрепление отсутствует
333	538422.25	1357076.29	Аналитический метод	0.1	Закрепление отсутствует
334	538423.46	1357089.75	Аналитический метод	0.1	Закрепление отсутствует
335	538419.34	1357095.97	Аналитический метод	0.1	Закрепление отсутствует
336	538409.24	1357102.10	Аналитический метод	0.1	Закрепление отсутствует
337	538389.69	1357111.69	Аналитический метод	0.1	Закрепление отсутствует
338	538377.56	1357115.02	Аналитический метод	0.1	Закрепление отсутствует
339	538368.96	1357074.78	Аналитический метод	0.1	Закрепление отсутствует
340	538370.12	1357091.39	Аналитический метод	0.1	Закрепление отсутствует
341	538372.12	1357137.08	Аналитический метод	0.1	Закрепление отсутствует
342	538372.40	1357137.17	Аналитический метод	0.1	Закрепление отсутствует
343	538396.80	1357130.48	Аналитический метод	0.1	Закрепление отсутствует
344	538418.85	1357119.66	Аналитический метод	0.1	Закрепление отсутствует

2. Сведения о характерных точках границ объекта					
Обозначение характерных точек границ	Координаты, м		Метод определения координат характерной точки	Средняя квадратическая погрешность положения характерной точки (Mt), м	Описание обозначения точки на местности (при наличии)
	X	Y			
1	2	3	4	5	6
345	538433.54	1357110.75	Аналитический метод	0.1	Закрепление отсутствует
346	538444.01	1357094.95	Аналитический метод	0.1	Закрепление отсутствует
347	538441.94	1357071.89	Аналитический метод	0.1	Закрепление отсутствует
348	538437.20	1357059.01	Аналитический метод	0.1	Закрепление отсутствует
349	538432.00	1357045.21	Аналитический метод	0.1	Закрепление отсутствует
350	538423.94	1357022.67	Аналитический метод	0.1	Закрепление отсутствует
351	538417.80	1357007.96	Аналитический метод	0.1	Закрепление отсутствует
352	538415.24	1356981.67	Аналитический метод	0.1	Закрепление отсутствует
353	538417.41	1356966.88	Аналитический метод	0.1	Закрепление отсутствует
354	538423.32	1356957.59	Аналитический метод	0.1	Закрепление отсутствует
355	538431.07	1356947.83	Аналитический метод	0.1	Закрепление отсутствует
356	538437.39	1356932.07	Аналитический метод	0.1	Закрепление отсутствует
357	538439.61	1356923.28	Аналитический метод	0.1	Закрепление отсутствует
358	538442.69	1356907.56	Аналитический метод	0.1	Закрепление отсутствует
327	538438.91	1356897.60	Аналитический метод	0.1	Закрепление отсутствует
359	536142.89	1360448.93	Аналитический метод	0.1	Закрепление отсутствует
360	536159.77	1360459.97	Аналитический метод	0.1	Закрепление отсутствует
361	536191.98	1360425.21	Аналитический метод	0.1	Закрепление отсутствует
362	536358.15	1360250.34	Аналитический метод	0.1	Закрепление отсутствует
363	536395.06	1360203.34	Аналитический метод	0.1	Закрепление отсутствует
364	536431.92	1360146.90	Аналитический метод	0.1	Закрепление отсутствует
365	536481.25	1360067.97	Аналитический метод	0.1	Закрепление отсутствует
366	536503.11	1360036.37	Аналитический метод	0.1	Закрепление отсутствует
367	536568.20	1359939.74	Аналитический метод	0.1	Закрепление отсутствует
368	536590.05	1359906.30	Аналитический метод	0.1	Закрепление отсутствует

2. Сведения о характерных точках границ объекта					
Обозначение характерных точек границ	Координаты, м		Метод определения координат характерной точки	Средняя квадратическая погрешность положения характерной точки (Mt), м	Описание обозначения точки на местности (при наличии)
	X	Y			
1	2	3	4	5	6
369	536603.65	1359880.32	Аналитический метод	0.1	Закрепление отсутствует
370	536629.53	1359834.38	Аналитический метод	0.1	Закрепление отсутствует
371	536654.75	1359792.60	Аналитический метод	0.1	Закрепление отсутствует
372	536686.64	1359723.75	Аналитический метод	0.1	Закрепление отсутствует
373	536698.09	1359689.48	Аналитический метод	0.1	Закрепление отсутствует
374	536709.41	1359666.99	Аналитический метод	0.1	Закрепление отсутствует
375	536750.68	1359588.36	Аналитический метод	0.1	Закрепление отсутствует
376	536761.80	1359568.64	Аналитический метод	0.1	Закрепление отсутствует
377	536767.20	1359553.81	Аналитический метод	0.1	Закрепление отсутствует
378	536771.00	1359540.85	Аналитический метод	0.1	Закрепление отсутствует
379	536783.41	1359486.50	Аналитический метод	0.1	Закрепление отсутствует
380	536799.84	1359418.26	Аналитический метод	0.1	Закрепление отсутствует
381	536815.36	1359326.48	Аналитический метод	0.1	Закрепление отсутствует
382	536818.20	1359309.61	Аналитический метод	0.1	Закрепление отсутствует
383	536817.02	1359294.78	Аналитический метод	0.1	Закрепление отсутствует
384	536810.70	1359272.75	Аналитический метод	0.1	Закрепление отсутствует
385	536810.10	1359234.21	Аналитический метод	0.1	Закрепление отсутствует
386	536812.51	1359220.34	Аналитический метод	0.1	Закрепление отсутствует
387	536824.28	1359195.30	Аналитический метод	0.1	Закрепление отсутствует
388	536835.51	1359163.35	Аналитический метод	0.1	Закрепление отсутствует
389	536849.56	1359111.75	Аналитический метод	0.1	Закрепление отсутствует
390	536858.03	1359079.36	Аналитический метод	0.1	Закрепление отсутствует
391	536862.51	1359065.23	Аналитический метод	0.1	Закрепление отсутствует
392	536868.41	1359054.56	Аналитический метод	0.1	Закрепление отсутствует
393	536879.38	1359042.23	Аналитический метод	0.1	Закрепление отсутствует

2. Сведения о характерных точках границ объекта					
Обозначение характерных точек границ	Координаты, м		Метод определения координат характерной точки	Средняя квадратическая погрешность положения характерной точки (Mt), м	Описание обозначения точки на местности (при наличии)
	X	Y			
1	2	3	4	5	6
394	536888.26	1359029.68	Аналитический метод	0.1	Закрепление отсутствует
395	536894.44	1359024.31	Аналитический метод	0.1	Закрепление отсутствует
396	536919.05	1359015.54	Аналитический метод	0.1	Закрепление отсутствует
397	536939.30	1359008.65	Аналитический метод	0.1	Закрепление отсутствует
398	536948.25	1359003.26	Аналитический метод	0.1	Закрепление отсутствует
399	536967.73	1358989.23	Аналитический метод	0.1	Закрепление отсутствует
400	537004.21	1358966.50	Аналитический метод	0.1	Закрепление отсутствует
401	537033.81	1358947.98	Аналитический метод	0.1	Закрепление отсутствует
402	537050.56	1358936.98	Аналитический метод	0.1	Закрепление отсутствует
403	537060.92	1358934.57	Аналитический метод	0.1	Закрепление отсутствует
404	537070.61	1358934.71	Аналитический метод	0.1	Закрепление отсутствует
405	537078.26	1358937.64	Аналитический метод	0.1	Закрепление отсутствует
406	537083.37	1358941.51	Аналитический метод	0.1	Закрепление отсутствует
407	537088.80	1358954.39	Аналитический метод	0.1	Закрепление отсутствует
408	537091.22	1358966.37	Аналитический метод	0.1	Закрепление отсутствует
409	537092.66	1358971.66	Аналитический метод	0.1	Закрепление отсутствует
410	537096.88	1358978.78	Аналитический метод	0.1	Закрепление отсутствует
411	537101.52	1358981.04	Аналитический метод	0.1	Закрепление отсутствует
412	537110.74	1358980.49	Аналитический метод	0.1	Закрепление отсутствует
413	537122.45	1358973.69	Аналитический метод	0.1	Закрепление отсутствует
414	537133.83	1358957.19	Аналитический метод	0.1	Закрепление отсутствует
415	537151.33	1358928.18	Аналитический метод	0.1	Закрепление отсутствует
416	537183.61	1358899.95	Аналитический метод	0.1	Закрепление отсутствует
417	537196.68	1358891.74	Аналитический метод	0.1	Закрепление отсутствует
418	537207.25	1358886.80	Аналитический метод	0.1	Закрепление отсутствует

2. Сведения о характерных точках границ объекта					
Обозначение характерных точек границ	Координаты, м		Метод определения координат характерной точки	Средняя квадратическая погрешность положения характерной точки (Mt), м	Описание обозначения точки на местности (при наличии)
	X	Y			
1	2	3	4	5	6
419	537216.89	1358881.17	Аналитический метод	0.1	Закрепление отсутствует
420	537223.53	1358874.64	Аналитический метод	0.1	Закрепление отсутствует
421	537231.97	1358864.18	Аналитический метод	0.1	Закрепление отсутствует
422	537239.53	1358858.57	Аналитический метод	0.1	Закрепление отсутствует
423	537246.39	1358852.04	Аналитический метод	0.1	Закрепление отсутствует
424	537253.04	1358847.36	Аналитический метод	0.1	Закрепление отсутствует
425	537261.53	1358842.43	Аналитический метод	0.1	Закрепление отсутствует
426	537277.35	1358830.97	Аналитический метод	0.1	Закрепление отсутствует
427	537291.80	1358821.14	Аналитический метод	0.1	Закрепление отсутствует
428	537301.90	1358815.97	Аналитический метод	0.1	Закрепление отсутствует
429	537312.46	1358809.64	Аналитический метод	0.1	Закрепление отсутствует
430	537321.16	1358801.71	Аналитический метод	0.1	Закрепление отсутствует
431	537330.31	1358793.78	Аналитический метод	0.1	Закрепление отсутствует
432	537338.76	1358783.77	Аналитический метод	0.1	Закрепление отсутствует
433	537350.13	1358766.12	Аналитический метод	0.1	Закрепление отсутствует
434	537360.28	1358741.33	Аналитический метод	0.1	Закрепление отсутствует
435	537375.85	1358703.80	Аналитический метод	0.1	Закрепление отсутствует
436	537391.88	1358665.79	Аналитический метод	0.1	Закрепление отсутствует
437	537396.52	1358643.59	Аналитический метод	0.1	Закрепление отсутствует
438	537399.28	1358618.64	Аналитический метод	0.1	Закрепление отсутствует
439	537401.69	1358604.31	Аналитический метод	0.1	Закрепление отсутствует
440	537409.08	1358581.16	Аналитический метод	0.1	Закрепление отсутствует
441	537419.48	1358557.75	Аналитический метод	0.1	Закрепление отсутствует
442	537424.66	1358544.08	Аналитический метод	0.1	Закрепление отсутствует
443	537430.60	1358513.56	Аналитический метод	0.1	Закрепление отсутствует

2. Сведения о характерных точках границ объекта					
Обозначение характерных точек границ	Координаты, м		Метод определения координат характерной точки	Средняя квадратическая погрешность положения характерной точки (Mt), м	Описание обозначения точки на местности (при наличии)
	X	Y			
1	2	3	4	5	6
444	537430.74	1358504.10	Аналитический метод	0.1	Закрепление отсутствует
445	537428.34	1358494.43	Аналитический метод	0.1	Закрепление отсутствует
446	537430.75	1358480.79	Аналитический метод	0.1	Закрепление отсутствует
447	537444.57	1358453.19	Аналитический метод	0.1	Закрепление отсутствует
448	537453.14	1358432.11	Аналитический метод	0.1	Закрепление отсутствует
449	537458.59	1358422.13	Аналитический метод	0.1	Закрепление отсутствует
450	537479.14	1358399.32	Аналитический метод	0.1	Закрепление отсутствует
451	537494.91	1358383.24	Аналитический метод	0.1	Закрепление отсутствует
452	537509.20	1358357.03	Аналитический метод	0.1	Закрепление отсутствует
453	537532.62	1358318.96	Аналитический метод	0.1	Закрепление отсутствует
454	537550.39	1358294.32	Аналитический метод	0.1	Закрепление отсутствует
455	537560.15	1358277.38	Аналитический метод	0.1	Закрепление отсутствует
456	537566.50	1358265.09	Аналитический метод	0.1	Закрепление отсутствует
457	537570.79	1358255.59	Аналитический метод	0.1	Закрепление отсутствует
458	537572.32	1358246.34	Аналитический метод	0.1	Закрепление отсутствует
459	537577.12	1358217.22	Аналитический метод	0.1	Закрепление отсутствует
460	537578.60	1358201.97	Аналитический метод	0.1	Закрепление отсутствует
461	537578.24	1358188.36	Аналитический метод	0.1	Закрепление отсутствует
462	537582.45	1358170.77	Аналитический метод	0.1	Закрепление отсутствует
463	537582.47	1358147.93	Аналитический метод	0.1	Закрепление отсутствует
464	537583.61	1358121.60	Аналитический метод	0.1	Закрепление отсутствует
465	537594.89	1358094.49	Аналитический метод	0.1	Закрепление отсутствует
466	537611.91	1358064.10	Аналитический метод	0.1	Закрепление отсутствует
467	537627.81	1358037.18	Аналитический метод	0.1	Закрепление отсутствует
468	537667.21	1357981.18	Аналитический метод	0.1	Закрепление отсутствует

2. Сведения о характерных точках границ объекта					
Обозначение характерных точек границ	Координаты, м		Метод определения координат характерной точки	Средняя квадратическая погрешность положения характерной точки (Mt), м	Описание обозначения точки на местности (при наличии)
	X	Y			
1	2	3	4	5	6
469	537685.93	1357959.54	Аналитический метод	0.1	Закрепление отсутствует
470	537706.27	1357937.88	Аналитический метод	0.1	Закрепление отсутствует
471	537727.08	1357917.84	Аналитический метод	0.1	Закрепление отсутствует
472	537742.67	1357906.84	Аналитический метод	0.1	Закрепление отсутствует
473	537751.61	1357900.29	Аналитический метод	0.1	Закрепление отсутствует
474	537765.34	1357887.93	Аналитический метод	0.1	Закрепление отсутствует
475	537784.19	1357855.21	Аналитический метод	0.1	Закрепление отсутствует
476	537802.42	1357830.57	Аналитический метод	0.1	Закрепление отсутствует
477	537810.39	1357819.42	Аналитический метод	0.1	Закрепление отсутствует
478	537837.75	1357783.39	Аналитический метод	0.1	Закрепление отсутствует
479	537853.06	1357768.01	Аналитический метод	0.1	Закрепление отсутствует
480	537862.22	1357759.62	Аналитический метод	0.1	Закрепление отсутствует
481	537870.65	1357748.00	Аналитический метод	0.1	Закрепление отсутствует
482	537875.21	1357731.92	Аналитический метод	0.1	Закрепление отсутствует
483	537893.88	1357709.26	Аналитический метод	0.1	Закрепление отсутствует
484	537908.71	1357672.73	Аналитический метод	0.1	Закрепление отсутствует
485	537924.81	1357601.71	Аналитический метод	0.1	Закрепление отсутствует
486	537931.27	1357560.63	Аналитический метод	0.1	Закрепление отсутствует
487	537946.04	1357515.40	Аналитический метод	0.1	Закрепление отсутствует
488	537964.96	1357467.86	Аналитический метод	0.1	Закрепление отсутствует
489	537966.81	1357447.09	Аналитический метод	0.1	Закрепление отсутствует
490	537984.35	1357414.78	Аналитический метод	0.1	Закрепление отсутствует
491	538000.51	1357393.08	Аналитический метод	0.1	Закрепление отсутствует
492	538003.27	1357382.00	Аналитический метод	0.1	Закрепление отсутствует
493	538006.04	1357361.69	Аналитический метод	0.1	Закрепление отсутствует

2. Сведения о характерных точках границ объекта					
Обозначение характерных точек границ	Координаты, м		Метод определения координат характерной точки	Средняя квадратическая погрешность положения характерной точки (Mt), м	Описание обозначения точки на местности (при наличии)
	X	Y			
1	2	3	4	5	6
494	537994.97	1357336.31	Аналитический метод	0.1	Закрепление отсутствует
495	537976.96	1357309.54	Аналитический метод	0.1	Закрепление отсутствует
496	537958.96	1357291.07	Аналитический метод	0.1	Закрепление отсутствует
497	537919.27	1357270.76	Аналитический метод	0.1	Закрепление отсутствует
498	537893.88	1357258.76	Аналитический метод	0.1	Закрепление отсутствует
499	537868.50	1357243.99	Аналитический метод	0.1	Закрепление отсутствует
500	537865.73	1357234.30	Аналитический метод	0.1	Закрепление отсутствует
501	537867.11	1357223.68	Аналитический метод	0.1	Закрепление отсутствует
502	537874.03	1357215.37	Аналитический метод	0.1	Закрепление отсутствует
503	537890.19	1357194.14	Аналитический метод	0.1	Закрепление отсутствует
504	537901.27	1357183.52	Аналитический метод	0.1	Закрепление отсутствует
505	537907.50	1357178.96	Аналитический метод	0.1	Закрепление отсутствует
506	537929.66	1357178.75	Аналитический метод	0.1	Закрепление отсутствует
507	537933.74	1357179.73	Аналитический метод	0.1	Закрепление отсутствует
508	537946.31	1357182.75	Аналитический метод	0.1	Закрепление отсутствует
509	537961.73	1357204.76	Аналитический метод	0.1	Закрепление отсутствует
510	537974.66	1357217.68	Аналитический метод	0.1	Закрепление отсутствует
511	537975.67	1357219.09	Аналитический метод	0.1	Закрепление отсутствует
512	537981.58	1357227.37	Аналитический метод	0.1	Закрепление отсутствует
513	537991.98	1357232.06	Аналитический метод	0.1	Закрепление отсутствует
514	538005.12	1357237.99	Аналитический метод	0.1	Закрепление отсутствует
515	538011.74	1357242.92	Аналитический метод	0.1	Закрепление отсутствует
516	538028.66	1357255.53	Аналитический метод	0.1	Закрепление отсутствует
517	538048.23	1357273.00	Аналитический метод	0.1	Закрепление отсутствует
518	538073.44	1357289.69	Аналитический метод	0.1	Закрепление отсутствует

2. Сведения о характерных точках границ объекта					
Обозначение характерных точек границ	Координаты, м		Метод определения координат характерной точки	Средняя квадратическая погрешность положения характерной точки (Mt), м	Описание обозначения точки на местности (при наличии)
	X	Y			
1	2	3	4	5	6
519	538086.36	1357281.38	Аналитический метод	0.1	Закрепление отсутствует
520	538095.59	1357268.92	Аналитический метод	0.1	Закрепление отсутствует
521	538095.53	1357268.68	Аналитический метод	0.1	Закрепление отсутствует
522	538091.90	1357252.76	Аналитический метод	0.1	Закрепление отсутствует
523	538084.51	1357238.45	Аналитический метод	0.1	Закрепление отсутствует
524	538080.82	1357227.84	Аналитический метод	0.1	Закрепление отсутствует
525	538088.20	1357215.37	Аналитический метод	0.1	Закрепление отсутствует
526	538164.82	1357203.83	Аналитический метод	0.1	Закрепление отсутствует
527	538184.21	1357201.99	Аналитический метод	0.1	Закрепление отсутствует
528	538200.12	1357209.94	Аналитический метод	0.1	Закрепление отсутствует
529	538205.44	1357212.60	Аналитический метод	0.1	Закрепление отсутствует
530	538221.60	1357207.53	Аналитический метод	0.1	Закрепление отсутствует
531	538238.22	1357197.83	Аналитический метод	0.1	Закрепление отсутствует
532	538249.09	1357179.42	Аналитический метод	0.1	Закрепление отсутствует
533	538264.99	1357140.60	Аналитический метод	0.1	Закрепление отсутствует
534	538275.14	1357124.90	Аналитический метод	0.1	Закрепление отсутствует
535	538281.61	1357114.75	Аналитический метод	0.1	Закрепление отсутствует
536	538283.45	1357104.13	Аналитический метод	0.1	Закрепление отсутствует
537	538283.91	1357093.98	Аналитический метод	0.1	Закрепление отсутствует
538	538279.76	1357079.67	Аналитический метод	0.1	Закрепление отсутствует
539	538274.68	1357057.05	Аналитический метод	0.1	Закрепление отсутствует
540	538281.61	1357043.21	Аналитический метод	0.1	Закрепление отсутствует
541	538298.68	1357040.90	Аналитический метод	0.1	Закрепление отсутствует
542	538321.30	1357044.59	Аналитический метод	0.1	Закрепление отсутствует
543	538337.45	1357054.28	Аналитический метод	0.1	Закрепление отсутствует

2. Сведения о характерных точках границ объекта					
Обозначение характерных точек границ	Координаты, м		Метод определения координат характерной точки	Средняя квадратическая погрешность положения характерной точки (Mt), м	Описание обозначения точки на местности (при наличии)
	X	Y			
1	2	3	4	5	6
544	538346.69	1357066.28	Аналитический метод	0.1	Закрепление отсутствует
545	538350.84	1357086.13	Аналитический метод	0.1	Закрепление отсутствует
546	538358.23	1357120.29	Аналитический метод	0.1	Закрепление отсутствует
547	538358.97	1357132.69	Аналитический метод	0.1	Закрепление отсутствует
548	538364.54	1357134.55	Аналитический метод	0.1	Закрепление отсутствует
549	538362.55	1357090.69	Аналитический метод	0.1	Закрепление отсутствует
550	538360.90	1357067.08	Аналитический метод	0.1	Закрепление отсутствует
551	538354.26	1357049.05	Аналитический метод	0.1	Закрепление отсутствует
552	538335.91	1357032.13	Аналитический метод	0.1	Закрепление отсутствует
553	538303.16	1357021.37	Аналитический метод	0.1	Закрепление отсутствует
554	538298.96	1357020.68	Аналитический метод	0.1	Закрепление отсутствует
555	538268.46	1357024.81	Аналитический метод	0.1	Закрепление отсутствует
556	538253.60	1357054.47	Аналитический метод	0.1	Закрепление отсутствует
557	538260.55	1357085.24	Аналитический метод	0.1	Закрепление отсутствует
558	538263.78	1357096.38	Аналитический метод	0.1	Закрепление отсутствует
559	538262.59	1357107.34	Аналитический метод	0.1	Закрепление отсутствует
560	538246.48	1357133.02	Аналитический метод	0.1	Закрепление отсутствует
561	538231.13	1357170.50	Аналитический метод	0.1	Закрепление отсутствует
562	538223.64	1357183.18	Аналитический метод	0.1	Закрепление отсутствует
563	538213.46	1357189.12	Аналитический метод	0.1	Закрепление отсутствует
564	538211.61	1357189.70	Аналитический метод	0.1	Закрепление отсутствует
565	538207.16	1357191.10	Аналитический метод	0.1	Закрепление отсутствует
566	538188.03	1357181.54	Аналитический метод	0.1	Закрепление отсутствует
567	538161.84	1357184.05	Аналитический метод	0.1	Закрепление отсутствует
568	538075.83	1357197.01	Аналитический метод	0.1	Закрепление отсутствует

2. Сведения о характерных точках границ объекта					
Обозначение характерных точек границ	Координаты, м		Метод определения координат характерной точки	Средняя квадратическая погрешность положения характерной точки (Mt), м	Описание обозначения точки на местности (при наличии)
	X	Y			
1	2	3	4	5	6
569	538058.88	1357225.64	Аналитический метод	0.1	Закрепление отсутствует
570	538066.74	1357247.63	Аналитический метод	0.1	Закрепление отсутствует
571	538072.97	1357259.68	Аналитический метод	0.1	Закрепление отсутствует
572	538074.04	1357264.41	Аналитический метод	0.1	Закрепление отсутствует
573	538073.20	1357265.54	Аналитический метод	0.1	Закрепление отсутствует
574	538060.47	1357257.12	Аналитический метод	0.1	Закрепление отсутствует
575	538040.61	1357239.49	Аналитический метод	0.1	Закрепление отсутствует
576	538022.61	1357226.08	Аналитический метод	0.1	Закрепление отсутствует
577	538020.43	1357226.33	Аналитический метод	0.1	Закрепление отсутствует
578	538012.85	1357219.54	Аналитический метод	0.1	Закрепление отсутствует
579	537994.72	1357211.36	Аналитический метод	0.1	Закрепление отсутствует
580	537988.80	1357203.53	Аналитический метод	0.1	Закрепление отсутствует
581	537977.11	1357191.85	Аналитический метод	0.1	Закрепление отсутствует
582	537972.82	1357185.73	Аналитический метод	0.1	Закрепление отсутствует
583	537967.45	1357188.05	Аналитический метод	0.1	Закрепление отсутствует
584	537953.74	1357168.39	Аналитический метод	0.1	Закрепление отсутствует
585	537951.29	1357164.76	Аналитический метод	0.1	Закрепление отсутствует
586	537950.29	1357163.14	Аналитический метод	0.1	Закрепление отсутствует
587	537931.94	1357158.73	Аналитический метод	0.1	Закрепление отсутствует
588	537915.94	1357158.88	Аналитический метод	0.1	Закрепление отсутствует
589	537900.88	1357159.02	Аналитический метод	0.1	Закрепление отсутствует
590	537887.43	1357169.08	Аналитический метод	0.1	Закрепление отсутствует
591	537874.43	1357181.83	Аналитический метод	0.1	Закрепление отсутствует
592	537847.98	1357215.68	Аналитический метод	0.1	Закрепление отсутствует
593	537845.36	1357235.82	Аналитический метод	0.1	Закрепление отсутствует

2. Сведения о характерных точках границ объекта					
Обозначение характерных точек границ	Координаты, м		Метод определения координат характерной точки	Средняя квадратическая погрешность положения характерной точки (Mt), м	Описание обозначения точки на местности (при наличии)
	X	Y			
1	2	3	4	5	6
594	537851.48	1357257.23	Аналитический метод	0.1	Закрепление отсутствует
595	537885.33	1357276.84	Аналитический метод	0.1	Закрепление отсутствует
596	537910.44	1357288.71	Аналитический метод	0.1	Закрепление отсутствует
597	537946.93	1357307.38	Аналитический метод	0.1	Закрепление отсутствует
598	537961.37	1357322.20	Аналитический метод	0.1	Закрепление отсутствует
599	537977.36	1357345.97	Аналитический метод	0.1	Закрепление отсутствует
600	537985.46	1357364.54	Аналитический метод	0.1	Закрепление отсутствует
601	537983.60	1357378.22	Аналитический метод	0.1	Закрепление отсутствует
602	537982.07	1357384.35	Аналитический метод	0.1	Закрепление отсутствует
603	537966.77	1357405.24	Аналитический метод	0.1	Закрепление отсутствует
604	537947.26	1357441.19	Аналитический метод	0.1	Закрепление отсутствует
605	537945.30	1357463.18	Аналитический метод	0.1	Закрепление отсутствует
606	537927.03	1357509.19	Аналитический метод	0.1	Закрепление отсутствует
607	537911.51	1357557.52	Аналитический метод	0.1	Закрепление отсутствует
608	537905.16	1357597.94	Аналитический метод	0.1	Закрепление отсутствует
609	537889.56	1357666.72	Аналитический метод	0.1	Закрепление отсутствует
610	537876.50	1357698.90	Аналитический метод	0.1	Закрепление отсутствует
611	537857.11	1357722.43	Аналитический метод	0.1	Закрепление отсутствует
612	537852.38	1357739.13	Аналитический метод	0.1	Закрепление отсутствует
613	537847.05	1357746.48	Аналитический метод	0.1	Закрепление отсутствует
614	537821.72	1357771.43	Аналитический метод	0.1	Закрепление отсутствует
615	537766.86	1357845.23	Аналитический метод	0.1	Закрепление отсутствует
616	537749.60	1357875.19	Аналитический метод	0.1	Закрепление отсутствует
617	537739.06	1357884.68	Аналитический метод	0.1	Закрепление отсутствует
618	537713.21	1357903.43	Аналитический метод	0.1	Закрепление отсутствует

2. Сведения о характерных точках границ объекта					
Обозначение характерных точек границ	Координаты, м		Метод определения координат характерной точки	Средняя квадратическая погрешность положения характерной точки (Mt), м	Описание обозначения точки на местности (при наличии)
	X	Y			
1	2	3	4	5	6
619	537691.69	1357924.19	Аналитический метод	0.1	Закрепление отсутствует
620	537670.80	1357946.45	Аналитический метод	0.1	Закрепление отсутствует
621	537650.85	1357969.67	Аналитический метод	0.1	Закрепление отсутствует
622	537610.47	1358027.22	Аналитический метод	0.1	Закрепление отсутствует
623	537576.42	1358086.81	Аналитический метод	0.1	Закрепление отсутствует
624	537563.78	1358117.19	Аналитический метод	0.1	Закрепление отсутствует
625	537562.47	1358147.91	Аналитический метод	0.1	Закрепление отсутствует
626	537562.45	1358168.40	Аналитический метод	0.1	Закрепление отсутствует
627	537558.18	1358186.26	Аналитический метод	0.1	Закрепление отсутствует
628	537558.57	1358201.27	Аналитический метод	0.1	Закрепление отсутствует
629	537557.28	1358214.62	Аналитический метод	0.1	Закрепление отсутствует
630	537551.53	1358249.45	Аналитический метод	0.1	Закрепление отсутствует
631	537542.48	1358267.99	Аналитический метод	0.1	Закрепление отсутствует
632	537533.57	1358283.45	Аналитический метод	0.1	Закрепление отсутствует
633	537515.58	1358308.48	Аналитический метод	0.1	Закрепление отсутствует
634	537491.64	1358347.46	Аналитический метод	0.1	Закрепление отсутствует
635	537478.68	1358371.22	Аналитический метод	0.1	Закрепление отсутствует
636	537464.28	1358385.93	Аналитический метод	0.1	Закрепление отсутствует
637	537442.16	1358410.49	Аналитический метод	0.1	Закрепление отсутствует
638	537434.61	1358424.58	Аналитический метод	0.1	Закрепление отсутствует
639	537426.34	1358444.93	Аналитический метод	0.1	Закрепление отсутствует
640	537411.56	1358474.44	Аналитический метод	0.1	Закрепление отсутствует
641	537407.91	1358495.13	Аналитический метод	0.1	Закрепление отсутствует
642	537410.70	1358506.40	Аналитический метод	0.1	Закрепление отсутствует
643	537410.63	1358511.49	Аналитический метод	0.1	Закрепление отсутствует

2. Сведения о характерных точках границ объекта					
Обозначение характерных точек границ	Координаты, м		Метод определения координат характерной точки	Средняя квадратическая погрешность положения характерной точки (Mt), м	Описание обозначения точки на местности (при наличии)
	X	Y			
1	2	3	4	5	6
644	537405.35	1358538.59	Аналитический метод	0.1	Закрепление отсутствует
645	537400.98	1358550.14	Аналитический метод	0.1	Закрепление отсутствует
646	537390.03	1358575.08	Аналитический метод	0.1	Закрепление отсутствует
647	537381.97	1358600.99	Аналитический метод	0.1	Закрепление отсутствует
648	537379.40	1358616.44	Аналитический метод	0.1	Закрепление отсутствует
649	537376.75	1358640.44	Аналитический метод	0.1	Закрепление отсутствует
650	537372.69	1358659.85	Аналитический метод	0.1	Закрепление отсутствует
651	537353.32	1358706.40	Аналитический метод	0.1	Закрепление отсутствует
652	537332.35	1358756.79	Аналитический метод	0.1	Закрепление отсутствует
653	537322.64	1358771.85	Аналитический метод	0.1	Закрепление отсутствует
654	537315.95	1358779.78	Аналитический метод	0.1	Закрепление отсутствует
655	537300.82	1358793.23	Аналитический метод	0.1	Закрепление отсутствует
656	537280.29	1358804.78	Аналитический метод	0.1	Закрепление отсутствует
657	537250.41	1358825.80	Аналитический метод	0.1	Закрепление отсутствует
658	537232.60	1358837.55	Аналитический метод	0.1	Закрепление отсутствует
659	537226.63	1358843.24	Аналитический метод	0.1	Закрепление отсутствует
660	537218.00	1358849.64	Аналитический метод	0.1	Закрепление отсутствует
661	537208.69	1358861.19	Аналитический метод	0.1	Закрепление отсутствует
662	537204.65	1358865.16	Аналитический метод	0.1	Закрепление отсутствует
663	537197.95	1358869.07	Аналитический метод	0.1	Закрепление отсутствует
664	537186.04	1358874.80	Аналитический метод	0.1	Закрепление отсутствует
665	537170.44	1358884.89	Аналитический метод	0.1	Закрепление отсутствует
666	537135.82	1358915.18	Аналитический метод	0.1	Закрепление отсутствует
667	537117.02	1358946.34	Аналитический метод	0.1	Закрепление отсутствует
668	537109.83	1358956.77	Аналитический метод	0.1	Закрепление отсутствует

2. Сведения о характерных точках границ объекта					
Обозначение характерных точек границ	Координаты, м		Метод определения координат характерной точки	Средняя квадратическая погрешность положения характерной точки (Mt), м	Описание обозначения точки на местности (при наличии)
	X	Y			
1	2	3	4	5	6
669	537107.23	1358946.62	Аналитический метод	0.1	Закрепление отсутствует
670	537099.72	1358928.80	Аналитический метод	0.1	Закрепление отсутствует
671	537088.07	1358919.98	Аналитический метод	0.1	Закрепление отсутствует
672	537074.45	1358914.76	Аналитический метод	0.1	Закрепление отсутствует
673	537058.77	1358914.54	Аналитический метод	0.1	Закрепление отсутствует
674	537042.74	1358918.26	Аналитический метод	0.1	Закрепление отсутствует
675	536956.04	1358973.00	Аналитический метод	0.1	Закрепление отсутствует
676	536937.23	1358986.55	Аналитический метод	0.1	Закрепление отсутствует
677	536930.75	1358990.45	Аналитический метод	0.1	Закрепление отсутствует
678	536884.22	1359006.69	Аналитический метод	0.1	Закрепление отсутствует
679	536873.32	1359016.16	Аналитический метод	0.1	Закрепление отсутствует
680	536863.70	1359029.77	Аналитический метод	0.1	Закрепление отсутствует
681	536851.99	1359042.93	Аналитический метод	0.1	Закрепление отсутствует
682	536843.44	1359059.19	Аналитический метод	0.1	Закрепление отсутствует
683	536838.71	1359074.18	Аналитический метод	0.1	Закрепление отсутствует
684	536816.39	1359157.44	Аналитический метод	0.1	Закрепление отсутствует
685	536805.75	1359187.71	Аналитический метод	0.1	Закрепление отсутствует
686	536793.27	1359214.27	Аналитический метод	0.1	Закрепление отсутствует
687	536790.10	1359234.52	Аналитический метод	0.1	Закрепление отсутствует
688	536790.74	1359275.71	Аналитический метод	0.1	Закрепление отсутствует
689	536797.24	1359298.37	Аналитический метод	0.1	Закрепление отсутствует
690	536798.07	1359308.72	Аналитический метод	0.1	Закрепление отсутствует
691	536780.23	1359414.30	Аналитический метод	0.1	Закрепление отсутствует
692	536751.65	1359535.74	Аналитический метод	0.1	Закрепление отсутствует
693	536748.19	1359547.57	Аналитический метод	0.1	Закрепление отсутствует

2. Сведения о характерных точках границ объекта					
Обозначение характерных точек границ	Координаты, м		Метод определения координат характерной точки	Средняя квадратическая погрешность положения характерной точки (Mt), м	Описание обозначения точки на местности (при наличии)
	X	Y			
1	2	3	4	5	6
694	536743.57	1359560.25	Аналитический метод	0.1	Закрепление отсутствует
695	536732.94	1359579.13	Аналитический метод	0.1	Закрепление отсутствует
696	536679.12	1359683.14	Аналитический метод	0.1	Закрепление отсутствует
697	536668.02	1359716.35	Аналитический метод	0.1	Закрепление отсутствует
698	536637.06	1359783.20	Аналитический метод	0.1	Закрепление отсутствует
699	536612.10	1359824.56	Аналитический метод	0.1	Закрепление отсутствует
700	536585.93	1359871.04	Аналитический метод	0.1	Закрепление отсутствует
701	536572.78	1359896.17	Аналитический метод	0.1	Закрепление отсутствует
702	536551.55	1359928.66	Аналитический метод	0.1	Закрепление отсутствует
703	536464.29	1360057.37	Аналитический метод	0.1	Закрепление отсутствует
704	536415.07	1360136.13	Аналитический метод	0.1	Закрепление отсутствует
705	536378.79	1360191.67	Аналитический метод	0.1	Закрепление отсутствует
706	536343.00	1360237.25	Аналитический метод	0.1	Закрепление отсутствует
707	536177.31	1360411.62	Аналитический метод	0.1	Закрепление отсутствует
359	536142.89	1360448.93	Аналитический метод	0.1	Закрепление отсутствует
708	534907.50	1361958.34	Аналитический метод	0.1	Закрепление отсутствует
709	534905.65	1361959.59	Аналитический метод	0.1	Закрепление отсутствует
710	534901.86	1361956.85	Аналитический метод	0.1	Закрепление отсутствует
711	534898.50	1361955.96	Аналитический метод	0.1	Закрепление отсутствует
712	534878.74	1361942.84	Аналитический метод	0.1	Закрепление отсутствует
713	534866.50	1361937.22	Аналитический метод	0.1	Закрепление отсутствует
714	534845.53	1361941.10	Аналитический метод	0.1	Закрепление отсутствует
715	534827.40	1361961.27	Аналитический метод	0.1	Закрепление отсутствует
716	534843.31	1361973.37	Аналитический метод	0.1	Закрепление отсутствует
717	534855.94	1361959.41	Аналитический метод	0.1	Закрепление отсутствует

2. Сведения о характерных точках границ объекта					
Обозначение характерных точек границ	Координаты, м		Метод определения координат характерной точки	Средняя квадратическая погрешность положения характерной точки (Mt), м	Описание обозначения точки на местности (при наличии)
	X	Y			
1	2	3	4	5	6
718	534863.56	1361957.88	Аналитический метод	0.1	Закрепление отсутствует
719	534870.40	1361961.02	Аналитический метод	0.1	Закрепление отсутствует
720	534890.07	1361974.42	Аналитический метод	0.1	Закрепление отсутствует
721	534938.51	1361986.87	Аналитический метод	0.1	Закрепление отсутствует
722	534956.40	1361991.94	Аналитический метод	0.1	Закрепление отсутствует
723	534966.79	1361993.85	Аналитический метод	0.1	Закрепление отсутствует
724	534974.87	1361993.15	Аналитический метод	0.1	Закрепление отсутствует
725	534992.10	1361984.45	Аналитический метод	0.1	Закрепление отсутствует
726	535103.54	1361924.84	Аналитический метод	0.1	Закрепление отсутствует
727	535192.07	1361879.93	Аналитический метод	0.1	Закрепление отсутствует
728	535198.73	1361876.40	Аналитический метод	0.1	Закрепление отсутствует
729	535206.34	1361876.33	Аналитический метод	0.1	Закрепление отсутствует
730	535212.58	1361876.96	Аналитический метод	0.1	Закрепление отсутствует
731	535215.57	1361875.55	Аналитический метод	0.1	Закрепление отсутствует
732	535221.27	1361868.34	Аналитический метод	0.1	Закрепление отсутствует
733	535321.03	1361776.69	Аналитический метод	0.1	Закрепление отсутствует
734	535371.94	1361717.82	Аналитический метод	0.1	Закрепление отсутствует
735	535392.74	1361695.93	Аналитический метод	0.1	Закрепление отсутствует
736	535409.86	1361676.15	Аналитический метод	0.1	Закрепление отсутствует
737	535421.92	1361660.30	Аналитический метод	0.1	Закрепление отсутствует
738	535471.73	1361573.46	Аналитический метод	0.1	Закрепление отсутствует
739	535605.93	1361418.37	Аналитический метод	0.1	Закрепление отсутствует
740	535674.26	1361346.19	Аналитический метод	0.1	Закрепление отсутствует
741	535784.62	1361183.95	Аналитический метод	0.1	Закрепление отсутствует
742	535938.53	1360962.33	Аналитический метод	0.1	Закрепление отсутствует

2. Сведения о характерных точках границ объекта					
Обозначение характерных точек границ	Координаты, м		Метод определения координат характерной точки	Средняя квадратическая погрешность положения характерной точки (Mt), м	Описание обозначения точки на местности (при наличии)
	X	Y			
1	2	3	4	5	6
743	535970.15	1360848.38	Аналитический метод	0.1	Закрепление отсутствует
744	536071.36	1360645.35	Аналитический метод	0.1	Закрепление отсутствует
745	536112.20	1360564.02	Аналитический метод	0.1	Закрепление отсутствует
746	536117.19	1360546.62	Аналитический метод	0.1	Закрепление отсутствует
747	536121.17	1360527.43	Аналитический метод	0.1	Закрепление отсутствует
748	536125.38	1360509.39	Аналитический метод	0.1	Закрепление отсутствует
749	536128.02	1360495.51	Аналитический метод	0.1	Закрепление отсутствует
750	536133.49	1360487.85	Аналитический метод	0.1	Закрепление отсутствует
751	536144.93	1360477.35	Аналитический метод	0.1	Закрепление отсутствует
752	536148.51	1360472.41	Аналитический метод	0.1	Закрепление отсутствует
753	536132.51	1360460.42	Аналитический метод	0.1	Закрепление отсутствует
754	536129.92	1360463.98	Аналитический метод	0.1	Закрепление отсутствует
755	536117.21	1360476.23	Аналитический метод	0.1	Закрепление отсутствует
756	536109.32	1360487.28	Аналитический метод	0.1	Закрепление отсутствует
757	536097.77	1360541.78	Аналитический метод	0.1	Закрепление отсутствует
758	536093.48	1360556.73	Аналитический метод	0.1	Закрепление отсутствует
759	535950.88	1360843.03	Аналитический метод	0.1	Закрепление отсутствует
760	535920.17	1360953.71	Аналитический метод	0.1	Закрепление отсутствует
761	535768.08	1361172.70	Аналитический метод	0.1	Закрепление отсутствует
762	535658.63	1361333.61	Аналитический метод	0.1	Закрепление отсутствует
763	535590.81	1361405.28	Аналитический метод	0.1	Закрепление отсутствует
764	535454.38	1361563.51	Аналитический метод	0.1	Закрепление отсутствует
765	535405.22	1361649.22	Аналитический метод	0.1	Закрепление отсутствует
766	535394.32	1361663.54	Аналитический метод	0.1	Закрепление отсутствует
767	535377.92	1361682.49	Аналитический метод	0.1	Закрепление отсутствует

2. Сведения о характерных точках границ объекта					
Обозначение характерных точек границ	Координаты, м		Метод определения координат характерной точки	Средняя квадратическая погрешность положения характерной точки (Mt), м	Описание обозначения точки на местности (при наличии)
	X	Y			
1	2	3	4	5	6
768	535356.81	1361704.74	Аналитический метод	0.1	Закрепление отсутствует
769	535306.65	1361762.74	Аналитический метод	0.1	Закрепление отсутствует
770	535205.03	1361856.64	Аналитический метод	0.1	Закрепление отсутствует
771	535194.32	1361856.20	Аналитический метод	0.1	Закрепление отсутствует
772	535094.16	1361907.17	Аналитический метод	0.1	Закрепление отсутствует
773	534969.09	1361973.58	Аналитический метод	0.1	Закрепление отсутствует
774	534960.77	1361972.41	Аналитический метод	0.1	Закрепление отсутствует
708	534907.50	1361958.34	Аналитический метод	0.1	Закрепление отсутствует
775	534025.79	1362366.71	Аналитический метод	0.1	Закрепление отсутствует
776	533976.25	1362370.72	Аналитический метод	0.1	Закрепление отсутствует
777	533815.16	1362377.88	Аналитический метод	0.1	Закрепление отсутствует
778	533795.08	1362374.18	Аналитический метод	0.1	Закрепление отсутствует
779	533784.00	1362370.95	Аналитический метод	0.1	Закрепление отсутствует
780	533775.93	1362366.11	Аналитический метод	0.1	Закрепление отсутствует
781	533764.62	1362348.57	Аналитический метод	0.1	Закрепление отсутствует
782	533737.62	1362288.56	Аналитический метод	0.1	Закрепление отсутствует
783	533722.38	1362250.02	Аналитический метод	0.1	Закрепление отсутствует
784	533710.93	1362220.33	Аналитический метод	0.1	Закрепление отсутствует
785	533701.94	1362197.34	Аналитический метод	0.1	Закрепление отсутствует
786	533695.38	1362186.32	Аналитический метод	0.1	Закрепление отсутствует
787	533679.62	1362179.09	Аналитический метод	0.1	Закрепление отсутствует
788	533645.22	1362168.97	Аналитический метод	0.1	Закрепление отсутствует
789	533578.83	1362152.63	Аналитический метод	0.1	Закрепление отсутствует
790	533546.98	1362146.16	Аналитический метод	0.1	Закрепление отсутствует
791	533520.91	1362145.70	Аналитический метод	0.1	Закрепление отсутствует

2. Сведения о характерных точках границ объекта					
Обозначение характерных точек границ	Координаты, м		Метод определения координат характерной точки	Средняя квадратическая погрешность положения характерной точки (Mt), м	Описание обозначения точки на местности (при наличии)
	X	Y			
1	2	3	4	5	6
792	533497.60	1362148.01	Аналитический метод	0.1	Закрепление отсутствует
793	533485.60	1362148.93	Аналитический метод	0.1	Закрепление отсутствует
794	533471.86	1362145.46	Аналитический метод	0.1	Закрепление отсутствует
795	533445.90	1362133.70	Аналитический метод	0.1	Закрепление отсутствует
796	533438.74	1362126.09	Аналитический метод	0.1	Закрепление отсутствует
797	533429.97	1362116.62	Аналитический метод	0.1	Закрепление отсутствует
798	533410.82	1362114.78	Аналитический метод	0.1	Закрепление отсутствует
799	533384.97	1362118.24	Аналитический метод	0.1	Закрепление отсутствует
800	533362.12	1362129.09	Аналитический метод	0.1	Закрепление отсутствует
801	533331.89	1362145.70	Аналитический метод	0.1	Закрепление отсутствует
802	533312.97	1362163.01	Аналитический метод	0.1	Закрепление отсутствует
803	533289.38	1362183.21	Аналитический метод	0.1	Закрепление отсутствует
804	533270.27	1362212.17	Аналитический метод	0.1	Закрепление отсутствует
805	533206.90	1362308.31	Аналитический метод	0.1	Закрепление отсутствует
806	533200.16	1362328.22	Аналитический метод	0.1	Закрепление отсутствует
807	533187.88	1362379.26	Аналитический метод	0.1	Закрепление отсутствует
808	533141.49	1362549.58	Аналитический метод	0.1	Закрепление отсутствует
809	533113.70	1362633.29	Аналитический метод	0.1	Закрепление отсутствует
810	533093.63	1362707.79	Аналитический метод	0.1	Закрепление отсутствует
811	533054.25	1362842.22	Аналитический метод	0.1	Закрепление отсутствует
812	533047.79	1362865.30	Аналитический метод	0.1	Закрепление отсутствует
813	533043.04	1362873.99	Аналитический метод	0.1	Закрепление отсутствует
814	533031.96	1362874.09	Аналитический метод	0.1	Закрепление отсутствует
815	533024.48	1362863.45	Аналитический метод	0.1	Закрепление отсутствует
816	533029.10	1362847.07	Аналитический метод	0.1	Закрепление отсутствует

2. Сведения о характерных точках границ объекта					
Обозначение характерных точек границ	Координаты, м		Метод определения координат характерной точки	Средняя квадратическая погрешность положения характерной точки (Mt), м	Описание обозначения точки на местности (при наличии)
	X	Y			
1	2	3	4	5	6
817	533085.79	1362659.40	Аналитический метод	0.1	Закрепление отсутствует
818	533140.80	1362483.81	Аналитический метод	0.1	Закрепление отсутствует
819	533182.75	1362313.31	Аналитический метод	0.1	Закрепление отсутствует
820	533206.76	1362272.82	Аналитический метод	0.1	Закрепление отсутствует
821	533273.42	1362171.60	Аналитический метод	0.1	Закрепление отсутствует
822	533334.68	1362119.72	Аналитический метод	0.1	Закрепление отсутствует
823	533385.79	1362093.09	Аналитический метод	0.1	Закрепление отсутствует
824	533397.30	1362091.46	Аналитический метод	0.1	Закрепление отсутствует
825	533414.61	1362092.86	Аналитический метод	0.1	Закрепление отсутствует
826	533703.99	1362159.65	Аналитический метод	0.1	Закрепление отсутствует
827	533709.02	1362162.52	Аналитический метод	0.1	Закрепление отсутствует
828	533713.51	1362166.02	Аналитический метод	0.1	Закрепление отсутствует
829	533722.86	1362179.09	Аналитический метод	0.1	Закрепление отсутствует
830	533728.78	1362194.26	Аналитический метод	0.1	Закрепление отсутствует
831	533739.43	1362222.32	Аналитический метод	0.1	Закрепление отсутствует
832	533755.57	1362269.25	Аналитический метод	0.1	Закрепление отсутствует
833	533774.94	1362316.15	Аналитический метод	0.1	Закрепление отсутствует
834	533796.42	1362341.25	Аналитический метод	0.1	Закрепление отсутствует
835	533817.75	1362352.67	Аналитический метод	0.1	Закрепление отсутствует
836	533828.85	1362354.88	Аналитический метод	0.1	Закрепление отсутствует
837	533836.93	1362355.72	Аналитический метод	0.1	Закрепление отсутствует
838	533959.66	1362349.48	Аналитический метод	0.1	Закрепление отсутствует
839	534043.72	1362339.14	Аналитический метод	0.1	Закрепление отсутствует
840	534057.97	1362317.24	Аналитический метод	0.1	Закрепление отсутствует
841	533957.93	1362329.54	Аналитический метод	0.1	Закрепление отсутствует

2. Сведения о характерных точках границ объекта					
Обозначение характерных точек границ	Координаты, м		Метод определения координат характерной точки	Средняя квадратическая погрешность положения характерной точки (Mt), м	Описание обозначения точки на местности (при наличии)
	X	Y			
1	2	3	4	5	6
842	533837.46	1362335.67	Аналитический метод	0.1	Закрепление отсутствует
843	533824.57	1362333.63	Аналитический метод	0.1	Закрепление отсутствует
844	533809.17	1362325.39	Аналитический метод	0.1	Закрепление отсутствует
845	533792.21	1362305.57	Аналитический метод	0.1	Закрепление отсутствует
846	533774.29	1362262.17	Аналитический метод	0.1	Закрепление отсутствует
847	533758.11	1362215.16	Аналитический метод	0.1	Закрепление отсутствует
848	533740.62	1362169.54	Аналитический метод	0.1	Закрепление отсутствует
849	533728.09	1362152.03	Аналитический метод	0.1	Закрепление отсутствует
850	533718.93	1362145.15	Аналитический метод	0.1	Закрепление отсутствует
851	533711.35	1362140.82	Аналитический метод	0.1	Закрепление отсутствует
852	533416.22	1362072.92	Аналитический метод	0.1	Закрепление отсутствует
853	533396.70	1362071.34	Аналитический метод	0.1	Закрепление отсутствует
854	533379.59	1362073.77	Аналитический метод	0.1	Закрепление отсутствует
855	533323.46	1362103.01	Аналитический метод	0.1	Закрепление отсутствует
856	533258.30	1362158.20	Аналитический метод	0.1	Закрепление отсутствует
857	533189.56	1362262.62	Аналитический метод	0.1	Закрепление отсутствует
858	533164.04	1362305.66	Аналитический метод	0.1	Закрепление отсутствует
859	533121.53	1362478.43	Аналитический метод	0.1	Закрепление отсутствует
860	533066.64	1362653.64	Аналитический метод	0.1	Закрепление отсутствует
861	533002.53	1362867.00	Аналитический метод	0.1	Закрепление отсутствует
862	533021.64	1362894.18	Аналитический метод	0.1	Закрепление отсутствует
863	533054.96	1362893.88	Аналитический метод	0.1	Закрепление отсутствует
864	533066.39	1362872.98	Аналитический метод	0.1	Закрепление отсутствует
865	533112.94	1362712.99	Аналитический метод	0.1	Закрепление отсутствует
866	533121.22	1362682.28	Аналитический метод	0.1	Закрепление отсутствует

2. Сведения о характерных точках границ объекта					
Обозначение характерных точек границ	Координаты, м		Метод определения координат характерной точки	Средняя квадратическая погрешность положения характерной точки (Mt), м	Описание обозначения точки на местности (при наличии)
	X	Y			
1	2	3	4	5	6
867	533132.86	1362639.05	Аналитический метод	0.1	Закрепление отсутствует
868	533160.79	1362554.84	Аналитический метод	0.1	Закрепление отсутствует
869	533207.33	1362383.94	Аналитический метод	0.1	Закрепление отсутствует
870	533219.39	1362333.78	Аналитический метод	0.1	Закрепление отсутствует
871	533225.02	1362317.17	Аналитический метод	0.1	Закрепление отсутствует
872	533304.53	1362196.57	Аналитический метод	0.1	Закрепление отсутствует
873	533326.47	1362177.77	Аналитический метод	0.1	Закрепление отсутствует
874	533343.62	1362162.07	Аналитический метод	0.1	Закрепление отсутствует
875	533371.23	1362146.90	Аналитический метод	0.1	Закрепление отсутствует
876	533390.72	1362137.65	Аналитический метод	0.1	Закрепление отсутствует
877	533411.20	1362134.91	Аналитический метод	0.1	Закрепление отсутствует
878	533420.51	1362135.80	Аналитический метод	0.1	Закрепление отсутствует
879	533434.00	1362150.27	Аналитический метод	0.1	Закрепление отсутствует
880	533466.96	1362164.85	Аналитический метод	0.1	Закрепление отсутствует
881	533484.02	1362169.16	Аналитический метод	0.1	Закрепление отсутствует
882	533521.65	1362165.72	Аналитический метод	0.1	Закрепление отсутствует
883	533544.80	1362166.13	Аналитический метод	0.1	Закрепление отсутствует
884	533574.45	1362172.15	Аналитический метод	0.1	Закрепление отсутствует
885	533640.01	1362188.28	Аналитический метод	0.1	Закрепление отсутствует
886	533672.59	1362197.87	Аналитический метод	0.1	Закрепление отсутствует
887	533681.38	1362201.90	Аналитический метод	0.1	Закрепление отсутствует
888	533683.91	1362206.16	Аналитический метод	0.1	Закрепление отсутствует
889	533719.38	1362296.77	Аналитический метод	0.1	Закрепление отсутствует
890	533747.81	1362359.41	Аналитический метод	0.1	Закрепление отсутствует
891	533761.65	1362380.87	Аналитический метод	0.1	Закрепление отсутствует

2. Сведения о характерных точках границ объекта					
Обозначение характерных точек границ	Координаты, м		Метод определения координат характерной точки	Средняя квадратическая погрешность положения характерной точки (Mt), м	Описание обозначения точки на местности (при наличии)
	X	Y			
1	2	3	4	5	6
892	533775.93	1362389.43	Аналитический метод	0.1	Закрепление отсутствует
893	533791.46	1362393.85	Аналитический метод	0.1	Закрепление отсутствует
894	533813.77	1362397.96	Аналитический метод	0.1	Закрепление отсутствует
895	533977.86	1362390.66	Аналитический метод	0.1	Закрепление отсутствует
896	534012.03	1362387.87	Аналитический метод	0.1	Закрепление отсутствует
775	534025.79	1362366.71	Аналитический метод	0.1	Закрепление отсутствует
897	538993.48	1355491.08	Аналитический метод	0.1	Закрепление отсутствует
898	538991.45	1355493.57	Аналитический метод	0.1	Закрепление отсутствует
899	538982.97	1355511.91	Аналитический метод	0.1	Закрепление отсутствует
900	538974.81	1355505.53	Аналитический метод	0.1	Закрепление отсутствует
901	538966.60	1355526.91	Аналитический метод	0.1	Закрепление отсутствует
902	538968.14	1355544.83	Аналитический метод	0.1	Закрепление отсутствует
903	538961.28	1355590.85	Аналитический метод	0.1	Закрепление отсутствует
904	538962.85	1355624.31	Аналитический метод	0.1	Закрепление отсутствует
905	538985.63	1355738.87	Аналитический метод	0.1	Закрепление отсутствует
906	538995.34	1355770.59	Аналитический метод	0.1	Закрепление отсутствует
907	539001.15	1355799.25	Аналитический метод	0.1	Закрепление отсутствует
908	539002.17	1355820.93	Аналитический метод	0.1	Закрепление отсутствует
909	538996.32	1355862.47	Аналитический метод	0.1	Закрепление отсутствует
910	538981.01	1355916.42	Аналитический метод	0.1	Закрепление отсутствует
911	538953.25	1355995.78	Аналитический метод	0.1	Закрепление отсутствует
912	538934.12	1356039.01	Аналитический метод	0.1	Закрепление отсутствует
913	538918.44	1356067.93	Аналитический метод	0.1	Закрепление отсутствует
914	538907.52	1356093.47	Аналитический метод	0.1	Закрепление отсутствует
915	538874.29	1356160.66	Аналитический метод	0.1	Закрепление отсутствует

2. Сведения о характерных точках границ объекта					
Обозначение характерных точек границ	Координаты, м		Метод определения координат характерной точки	Средняя квадратическая погрешность положения характерной точки (Mt), м	Описание обозначения точки на местности (при наличии)
	X	Y			
1	2	3	4	5	6
916	538867.90	1356182.15	Аналитический метод	0.1	Закрепление отсутствует
917	538863.23	1356206.29	Аналитический метод	0.1	Закрепление отсутствует
918	538863.82	1356225.29	Аналитический метод	0.1	Закрепление отсутствует
919	538862.35	1356276.07	Аналитический метод	0.1	Закрепление отсутствует
920	538854.97	1356302.07	Аналитический метод	0.1	Закрепление отсутствует
921	538840.40	1356339.21	Аналитический метод	0.1	Закрепление отсутствует
922	538806.88	1356362.62	Аналитический метод	0.1	Закрепление отсутствует
923	538778.27	1356371.89	Аналитический метод	0.1	Закрепление отсутствует
924	538754.18	1356373.66	Аналитический метод	0.1	Закрепление отсутствует
925	538733.99	1356373.89	Аналитический метод	0.1	Закрепление отсутствует
926	538698.97	1356372.91	Аналитический метод	0.1	Закрепление отсутствует
927	538690.92	1356376.30	Аналитический метод	0.1	Закрепление отсутствует
928	538673.26	1356406.03	Аналитический метод	0.1	Закрепление отсутствует
929	538653.63	1356465.79	Аналитический метод	0.1	Закрепление отсутствует
930	538630.78	1356507.05	Аналитический метод	0.1	Закрепление отсутствует
931	538620.69	1356536.10	Аналитический метод	0.1	Закрепление отсутствует
932	538614.02	1356559.59	Аналитический метод	0.1	Закрепление отсутствует
933	538599.06	1356586.69	Аналитический метод	0.1	Закрепление отсутствует
934	538608.97	1356766.95	Аналитический метод	0.1	Закрепление отсутствует
935	538621.07	1356776.89	Аналитический метод	0.1	Закрепление отсутствует
936	538622.50	1356793.20	Аналитический метод	0.1	Закрепление отсутствует
937	538631.24	1356823.56	Аналитический метод	0.1	Закрепление отсутствует
938	538633.59	1356829.51	Аналитический метод	0.1	Закрепление отсутствует
939	538625.60	1356862.76	Аналитический метод	0.1	Закрепление отсутствует
940	538625.05	1356861.29	Аналитический метод	0.1	Закрепление отсутствует

2. Сведения о характерных точках границ объекта					
Обозначение характерных точек границ	Координаты, м		Метод определения координат характерной точки	Средняя квадратическая погрешность положения характерной точки (Mt), м	Описание обозначения точки на местности (при наличии)
	X	Y			
1	2	3	4	5	6
941	538612.29	1356830.02	Аналитический метод	0.1	Закрепление отсутствует
942	538602.75	1356796.88	Аналитический метод	0.1	Закрепление отсутствует
943	538599.10	1356753.52	Аналитический метод	0.1	Закрепление отсутствует
944	538593.44	1356691.26	Аналитический метод	0.1	Закрепление отсутствует
945	538591.12	1356640.97	Аналитический метод	0.1	Закрепление отсутствует
946	538588.34	1356591.60	Аналитический метод	0.1	Закрепление отсутствует
947	538592.67	1356561.56	Аналитический метод	0.1	Закрепление отсутствует
948	538601.61	1356530.08	Аналитический метод	0.1	Закрепление отсутствует
949	538612.48	1356498.79	Аналитический метод	0.1	Закрепление отсутствует
950	538634.63	1356459.55	Аналитический метод	0.1	Закрепление отсутствует
951	538654.94	1356397.70	Аналитический метод	0.1	Закрепление отсутствует
952	538677.09	1356360.42	Аналитический метод	0.1	Закрепление отсутствует
953	538695.02	1356352.87	Аналитический метод	0.1	Закрепление отсутствует
954	538719.02	1356353.10	Аналитический метод	0.1	Закрепление отсутствует
955	538733.80	1356353.89	Аналитический метод	0.1	Закрепление отсутствует
956	538752.72	1356353.71	Аналитический метод	0.1	Закрепление отсутствует
957	538774.40	1356352.12	Аналитический метод	0.1	Закрепление отсутствует
958	538797.87	1356344.51	Аналитический метод	0.1	Закрепление отсутствует
959	538824.01	1356326.26	Аналитический метод	0.1	Закрепление отсутствует
960	538835.73	1356296.61	Аналитический метод	0.1	Закрепление отсутствует
961	538842.43	1356273.00	Аналитический метод	0.1	Закрепление отсутствует
962	538843.83	1356225.91	Аналитический метод	0.1	Закрепление отсутствует
963	538843.17	1356204.68	Аналитический метод	0.1	Закрепление отсутствует
964	538848.45	1356177.39	Аналитический метод	0.1	Закрепление отсутствует
965	538855.61	1356153.32	Аналитический метод	0.1	Закрепление отсутствует

2. Сведения о характерных точках границ объекта					
Обозначение характерных точек границ	Координаты, м		Метод определения координат характерной точки	Средняя квадратическая погрешность положения характерной точки (Mt), м	Описание обозначения точки на местности (при наличии)
	X	Y			
1	2	3	4	5	6
966	538870.10	1356123.64	Аналитический метод	0.1	Закрепление отсутствует
967	538889.13	1356085.61	Аналитический метод	0.1	Закрепление отсутствует
968	538900.42	1356059.20	Аналитический метод	0.1	Закрепление отсутствует
969	538915.84	1356030.89	Аналитический метод	0.1	Закрепление отсутствует
970	538934.37	1355989.17	Аналитический метод	0.1	Закрепление отсутствует
971	538961.79	1355910.90	Аналитический метод	0.1	Закрепление отсутствует
972	538976.54	1355859.53	Аналитический метод	0.1	Закрепление отсутствует
973	538982.18	1355821.62	Аналитический метод	0.1	Закрепление отсутствует
974	538981.54	1355803.16	Аналитический метод	0.1	Закрепление отсутствует
975	538976.21	1355776.44	Аналитический метод	0.1	Закрепление отсутствует
976	538966.21	1355743.76	Аналитический метод	0.1	Закрепление отсутствует
977	538942.94	1355626.74	Аналитический метод	0.1	Закрепление отсутствует
978	538941.21	1355589.83	Аналитический метод	0.1	Закрепление отсутствует
979	538948.97	1355537.79	Аналитический метод	0.1	Закрепление отсутствует
980	538974.36	1355482.88	Аналитический метод	0.1	Закрепление отсутствует
981	539001.13	1355450.09	Аналитический метод	0.1	Закрепление отсутствует
982	539025.59	1355421.93	Аналитический метод	0.1	Закрепление отсутствует
983	539039.22	1355410.15	Аналитический метод	0.1	Закрепление отсутствует
984	538986.90	1355485.91	Аналитический метод	0.1	Закрепление отсутствует
897	538993.48	1355491.08	Аналитический метод	0.1	Закрепление отсутствует
985	540345.26	1354759.51	Аналитический метод	0.1	Закрепление отсутствует
986	540337.06	1354741.27	Аналитический метод	0.1	Закрепление отсутствует
987	540312.68	1354750.94	Аналитический метод	0.1	Закрепление отсутствует
988	540280.62	1354760.95	Аналитический метод	0.1	Закрепление отсутствует
989	540234.46	1354784.03	Аналитический метод	0.1	Закрепление отсутствует

2. Сведения о характерных точках границ объекта					
Обозначение характерных точек границ	Координаты, м		Метод определения координат характерной точки	Средняя квадратическая погрешность положения характерной точки (Mt), м	Описание обозначения точки на местности (при наличии)
	X	Y			
1	2	3	4	5	6
990	540200.30	1354808.50	Аналитический метод	0.1	Закрепление отсутствует
991	540181.26	1354823.52	Аналитический метод	0.1	Закрепление отсутствует
992	540158.76	1354841.27	Аналитический метод	0.1	Закрепление отсутствует
993	540132.45	1354871.73	Аналитический метод	0.1	Закрепление отсутствует
994	540108.14	1354899.72	Аналитический метод	0.1	Закрепление отсутствует
995	540077.52	1354922.04	Аналитический метод	0.1	Закрепление отсутствует
996	540057.67	1354932.66	Аналитический метод	0.1	Закрепление отсутствует
997	540022.13	1354954.81	Аналитический метод	0.1	Закрепление отсутствует
998	539982.44	1354980.20	Аналитический метод	0.1	Закрепление отсутствует
999	539946.85	1355009.80	Аналитический метод	0.1	Закрепление отсутствует
1000	539922.75	1355024.77	Аналитический метод	0.1	Закрепление отсутствует
1001	539902.56	1355037.43	Аналитический метод	0.1	Закрепление отсутствует
1002	539885.57	1355046.82	Аналитический метод	0.1	Закрепление отсутствует
1003	539869.01	1355052.05	Аналитический метод	0.1	Закрепление отсутствует
1004	539834.46	1355059.77	Аналитический метод	0.1	Закрепление отсутствует
1005	539798.99	1355067.03	Аналитический метод	0.1	Закрепление отсутствует
1006	539759.47	1355086.32	Аналитический метод	0.1	Закрепление отсутствует
1007	539743.34	1355101.60	Аналитический метод	0.1	Закрепление отсутствует
1008	539733.33	1355119.11	Аналитический метод	0.1	Закрепление отсутствует
1009	539861.62	1355058.58	Аналитический метод	0.1	Закрепление отсутствует
1010	539876.69	1355070.57	Аналитический метод	0.1	Закрепление отсутствует
1011	539895.25	1355064.33	Аналитический метод	0.1	Закрепление отсутствует
1012	539913.15	1355054.40	Аналитический метод	0.1	Закрепление отсутствует
1013	539959.64	1355025.18	Аналитический метод	0.1	Закрепление отсутствует
1014	539994.23	1354996.41	Аналитический метод	0.1	Закрепление отсутствует

2. Сведения о характерных точках границ объекта					
Обозначение характерных точек границ	Координаты, м		Метод определения координат характерной точки	Средняя квадратическая погрешность положения характерной точки (Mt), м	Описание обозначения точки на местности (при наличии)
	X	Y			
1	2	3	4	5	6
1015	540067.74	1354949.95	Аналитический метод	0.1	Закрепление отсутствует
1016	540089.30	1354938.20	Аналитический метод	0.1	Закрепление отсутствует
1017	540105.73	1354926.22	Аналитический метод	0.1	Закрепление отсутствует
1018	540121.77	1354914.54	Аналитический метод	0.1	Закрепление отсутствует
1019	540172.64	1354855.80	Аналитический метод	0.1	Закрепление отсутствует
1020	540212.32	1354824.49	Аналитический метод	0.1	Закрепление отсутствует
1021	540244.82	1354801.21	Аналитический метод	0.1	Закрепление отсутствует
1022	540288.12	1354779.56	Аналитический метод	0.1	Закрепление отсутствует
1023	540320.05	1354769.53	Аналитический метод	0.1	Закрепление отсутствует
985	540345.26	1354759.51	Аналитический метод	0.1	Закрепление отсутствует
1024	539629.17	1355325.31	Аналитический метод	0.1	Закрепление отсутствует
1025	539590.59	1355354.36	Аналитический метод	0.1	Закрепление отсутствует
1026	539473.68	1355424.54	Аналитический метод	0.1	Закрепление отсутствует
1027	539419.81	1355467.64	Аналитический метод	0.1	Закрепление отсутствует
1028	539396.79	1355474.86	Аналитический метод	0.1	Закрепление отсутствует
1029	539341.53	1355467.35	Аналитический метод	0.1	Закрепление отсутствует
1030	539281.48	1355453.74	Аналитический метод	0.1	Закрепление отсутствует
1031	539251.71	1355443.49	Аналитический метод	0.1	Закрепление отсутствует
1032	539208.22	1355438.09	Аналитический метод	0.1	Закрепление отсутствует
1033	539172.96	1355430.90	Аналитический метод	0.1	Закрепление отсутствует
1034	539113.97	1355411.40	Аналитический метод	0.1	Закрепление отсутствует
1035	539110.06	1355411.31	Аналитический метод	0.1	Закрепление отсутствует
1036	539072.30	1355391.65	Аналитический метод	0.1	Закрепление отсутствует
1037	539076.82	1355390.54	Аналитический метод	0.1	Закрепление отсутствует
1038	539117.44	1355391.47	Аналитический метод	0.1	Закрепление отсутствует

2. Сведения о характерных точках границ объекта					
Обозначение характерных точек границ	Координаты, м		Метод определения координат характерной точки	Средняя квадратическая погрешность положения характерной точки (Mt), м	Описание обозначения точки на местности (при наличии)
	X	Y			
1	2	3	4	5	6
1039	539144.21	1355400.24	Аналитический метод	0.1	Закрепление отсутствует
1040	539176.99	1355411.31	Аналитический метод	0.1	Закрепление отсутствует
1041	539210.68	1355418.24	Аналитический метод	0.1	Закрепление отсутствует
1042	539238.27	1355421.76	Аналитический метод	0.1	Закрепление отсутствует
1043	539256.29	1355423.90	Аналитический метод	0.1	Закрепление отсутствует
1044	539285.93	1355434.24	Аналитический метод	0.1	Закрепление отсутствует
1045	539320.63	1355442.22	Аналитический метод	0.1	Закрепление отсутствует
1046	539344.22	1355447.53	Аналитический метод	0.1	Закрепление отсутствует
1047	539395.06	1355454.44	Аналитический метод	0.1	Закрепление отсутствует
1048	539410.25	1355449.68	Аналитический метод	0.1	Закрепление отсутствует
1049	539424.45	1355438.00	Аналитический метод	0.1	Закрепление отсутствует
1050	539462.24	1355408.08	Аналитический метод	0.1	Закрепление отсутствует
1051	539511.63	1355378.08	Аналитический метод	0.1	Закрепление отсутствует
1052	539578.56	1355338.38	Аналитический метод	0.1	Закрепление отсутствует
1053	539617.06	1355309.40	Аналитический метод	0.1	Закрепление отсутствует
1054	539639.84	1355278.26	Аналитический метод	0.1	Закрепление отсутствует
1055	539664.98	1355239.55	Аналитический метод	0.1	Закрепление отсутствует
1056	539664.93	1355239.66	Аналитический метод	0.1	Закрепление отсутствует
1057	539625.39	1355309.35	Аналитический метод	0.1	Закрепление отсутствует
1024	539629.17	1355325.31	Аналитический метод	0.1	Закрепление отсутствует
1058	538416.43	1357270.08	Аналитический метод	0.1	Закрепление отсутствует
1059	538379.28	1357266.49	Аналитический метод	0.1	Закрепление отсутствует
1060	538377.58	1357246.23	Аналитический метод	0.1	Закрепление отсутствует
1061	538431.32	1357251.43	Аналитический метод	0.1	Закрепление отсутствует
1058	538416.43	1357270.08	Аналитический метод	0.1	Закрепление отсутствует

2. Сведения о характерных точках границ объекта					
Обозначение характерных точек границ	Координаты, м		Метод определения координат характерной точки	Средняя квадратическая погрешность положения характерной точки (Mt), м	Описание обозначения точки на местности (при наличии)
	X	Y			
1	2	3	4	5	6
1062	536511.29	1360063.46	Аналитический метод	0.1	Закрепление отсутствует
1063	536524.96	1360079.39	Аналитический метод	0.1	Закрепление отсутствует
1064	536538.75	1360057.07	Аналитический метод	0.1	Закрепление отсутствует
1065	536550.65	1360043.28	Аналитический метод	0.1	Закрепление отсутствует
1066	536576.53	1360008.97	Аналитический метод	0.1	Закрепление отсутствует
1067	536586.58	1359998.53	Аналитический метод	0.1	Закрепление отсутствует
1068	536597.55	1359983.78	Аналитический метод	0.1	Закрепление отсутствует
1069	536624.58	1359932.31	Аналитический метод	0.1	Закрепление отсутствует
1070	536633.28	1359921.27	Аналитический метод	0.1	Закрепление отсутствует
1071	536654.24	1359876.89	Аналитический метод	0.1	Закрепление отсутствует
1072	536658.00	1359870.47	Аналитический метод	0.1	Закрепление отсутствует
1073	536667.67	1359862.87	Аналитический метод	0.1	Закрепление отсутствует
1074	536677.83	1359848.18	Аналитический метод	0.1	Закрепление отсутствует
1075	536684.19	1359825.42	Аналитический метод	0.1	Закрепление отсутствует
1076	536685.14	1359814.65	Аналитический метод	0.1	Закрепление отсутствует
1077	536697.06	1359788.01	Аналитический метод	0.1	Закрепление отсутствует
1078	536703.90	1359792.32	Аналитический метод	0.1	Закрепление отсутствует
1079	536726.37	1359796.80	Аналитический метод	0.1	Закрепление отсутствует
1080	536741.32	1359778.13	Аналитический метод	0.1	Закрепление отсутствует
1081	536741.15	1359761.01	Аналитический метод	0.1	Закрепление отсутствует
1082	536735.97	1359749.37	Аналитический метод	0.1	Закрепление отсутствует
1083	536729.64	1359739.24	Аналитический метод	0.1	Закрепление отсутствует
1084	536725.83	1359734.57	Аналитический метод	0.1	Закрепление отсутствует
1085	536765.97	1359722.88	Аналитический метод	0.1	Закрепление отсутствует
1086	536795.03	1359717.04	Аналитический метод	0.1	Закрепление отсутствует

2. Сведения о характерных точках границ объекта					
Обозначение характерных точек границ	Координаты, м		Метод определения координат характерной точки	Средняя квадратическая погрешность положения характерной точки (Mt), м	Описание обозначения точки на местности (при наличии)
	X	Y			
1	2	3	4	5	6
1087	536814.10	1359719.24	Аналитический метод	0.1	Закрепление отсутствует
1088	536832.72	1359714.38	Аналитический метод	0.1	Закрепление отсутствует
1089	536852.02	1359699.45	Аналитический метод	0.1	Закрепление отсутствует
1090	536866.28	1359676.96	Аналитический метод	0.1	Закрепление отсутствует
1091	536868.37	1359660.87	Аналитический метод	0.1	Закрепление отсутствует
1092	536872.15	1359651.58	Аналитический метод	0.1	Закрепление отсутствует
1093	536886.00	1359631.07	Аналитический метод	0.1	Закрепление отсутствует
1094	536892.54	1359602.59	Аналитический метод	0.1	Закрепление отсутствует
1095	536885.97	1359577.83	Аналитический метод	0.1	Закрепление отсутствует
1096	536878.79	1359559.44	Аналитический метод	0.1	Закрепление отсутствует
1097	536886.19	1359528.71	Аналитический метод	0.1	Закрепление отсутствует
1098	536892.86	1359506.48	Аналитический метод	0.1	Закрепление отсутствует
1099	536901.35	1359493.06	Аналитический метод	0.1	Закрепление отсутствует
1100	536917.82	1359446.80	Аналитический метод	0.1	Закрепление отсутствует
1101	536925.69	1359421.19	Аналитический метод	0.1	Закрепление отсутствует
1102	536932.23	1359389.42	Аналитический метод	0.1	Закрепление отсутствует
1103	536934.93	1359363.86	Аналитический метод	0.1	Закрепление отсутствует
1104	536945.52	1359337.53	Аналитический метод	0.1	Закрепление отсутствует
1105	536953.24	1359307.37	Аналитический метод	0.1	Закрепление отсутствует
1106	536954.72	1359290.96	Аналитический метод	0.1	Закрепление отсутствует
1107	536951.57	1359272.29	Аналитический метод	0.1	Закрепление отсутствует
1108	536947.99	1359257.40	Аналитический метод	0.1	Закрепление отсутствует
1109	536948.92	1359245.41	Аналитический метод	0.1	Закрепление отсутствует
1110	536952.10	1359226.10	Аналитический метод	0.1	Закрепление отсутствует
1111	536959.95	1359198.22	Аналитический метод	0.1	Закрепление отсутствует

2. Сведения о характерных точках границ объекта					
Обозначение характерных точек границ	Координаты, м		Метод определения координат характерной точки	Средняя квадратическая погрешность положения характерной точки (Mt), м	Описание обозначения точки на местности (при наличии)
	X	Y			
1	2	3	4	5	6
1112	536978.60	1359166.77	Аналитический метод	0.1	Закрепление отсутствует
1113	536995.98	1359127.90	Аналитический метод	0.1	Закрепление отсутствует
1114	537013.38	1359106.62	Аналитический метод	0.1	Закрепление отсутствует
1115	537026.17	1359097.44	Аналитический метод	0.1	Закрепление отсутствует
1116	537032.39	1359095.86	Аналитический метод	0.1	Закрепление отсутствует
1117	537080.54	1359101.91	Аналитический метод	0.1	Закрепление отсутствует
1118	537104.33	1359101.02	Аналитический метод	0.1	Закрепление отсутствует
1119	537121.29	1359085.91	Аналитический метод	0.1	Закрепление отсутствует
1120	537124.24	1359059.45	Аналитический метод	0.1	Закрепление отсутствует
1121	537120.50	1359036.95	Аналитический метод	0.1	Закрепление отсутствует
1122	537119.87	1359020.86	Аналитический метод	0.1	Закрепление отсутствует
1123	537132.46	1359016.59	Аналитический метод	0.1	Закрепление отсутствует
1124	537149.63	1359022.45	Аналитический метод	0.1	Закрепление отсутствует
1125	537196.13	1359023.62	Аналитический метод	0.1	Закрепление отсутствует
1126	537229.44	1359010.18	Аналитический метод	0.1	Закрепление отсутствует
1127	537245.15	1359002.01	Аналитический метод	0.1	Закрепление отсутствует
1128	537260.03	1358996.55	Аналитический метод	0.1	Закрепление отсутствует
1129	537279.86	1358982.31	Аналитический метод	0.1	Закрепление отсутствует
1130	537302.43	1358964.62	Аналитический метод	0.1	Закрепление отсутствует
1131	537347.35	1358924.40	Аналитический метод	0.1	Закрепление отсутствует
1132	537434.54	1358854.50	Аналитический метод	0.1	Закрепление отсутствует
1133	537448.10	1358836.15	Аналитический метод	0.1	Закрепление отсутствует
1134	537460.09	1358813.48	Аналитический метод	0.1	Закрепление отсутствует
1135	537469.86	1358782.30	Аналитический метод	0.1	Закрепление отсутствует
1136	537477.18	1358768.01	Аналитический метод	0.1	Закрепление отсутствует

2. Сведения о характерных точках границ объекта					
Обозначение характерных точек границ	Координаты, м		Метод определения координат характерной точки	Средняя квадратическая погрешность положения характерной точки (Mt), м	Описание обозначения точки на местности (при наличии)
	X	Y			
1	2	3	4	5	6
1137	537484.81	1358748.53	Аналитический метод	0.1	Закрепление отсутствует
1138	537496.30	1358728.00	Аналитический метод	0.1	Закрепление отсутствует
1139	537509.10	1358676.57	Аналитический метод	0.1	Закрепление отсутствует
1140	537543.85	1358519.04	Аналитический метод	0.1	Закрепление отсутствует
1141	537529.93	1358497.64	Аналитический метод	0.1	Закрепление отсутствует
1142	537520.56	1358492.60	Аналитический метод	0.1	Закрепление отсутствует
1143	537522.75	1358485.62	Аналитический метод	0.1	Закрепление отсутствует
1144	537527.73	1358475.07	Аналитический метод	0.1	Закрепление отсутствует
1145	537551.33	1358442.21	Аналитический метод	0.1	Закрепление отсутствует
1146	537580.85	1358406.00	Аналитический метод	0.1	Закрепление отсутствует
1147	537639.03	1358310.45	Аналитический метод	0.1	Закрепление отсутствует
1148	537653.65	1358260.95	Аналитический метод	0.1	Закрепление отсутствует
1149	537667.18	1358232.31	Аналитический метод	0.1	Закрепление отсутствует
1150	537674.51	1358204.88	Аналитический метод	0.1	Закрепление отсутствует
1151	537670.42	1358179.37	Аналитический метод	0.1	Закрепление отсутствует
1152	537671.33	1358154.48	Аналитический метод	0.1	Закрепление отсутствует
1153	537678.01	1358136.26	Аналитический метод	0.1	Закрепление отсутствует
1154	537695.56	1358115.60	Аналитический метод	0.1	Закрепление отсутствует
1155	537712.94	1358099.12	Аналитический метод	0.1	Закрепление отсутствует
1156	537749.16	1358076.81	Аналитический метод	0.1	Закрепление отсутствует
1157	537764.62	1358057.97	Аналитический метод	0.1	Закрепление отсутствует
1158	537864.93	1357942.28	Аналитический метод	0.1	Закрепление отсутствует
1159	537883.70	1357917.70	Аналитический метод	0.1	Закрепление отсутствует
1160	537915.89	1357883.38	Аналитический метод	0.1	Закрепление отсутствует
1161	537961.30	1357858.62	Аналитический метод	0.1	Закрепление отсутствует

2. Сведения о характерных точках границ объекта					
Обозначение характерных точек границ	Координаты, м		Метод определения координат характерной точки	Средняя квадратическая погрешность положения характерной точки (Mt), м	Описание обозначения точки на местности (при наличии)
	X	Y			
1	2	3	4	5	6
1162	537986.24	1357833.68	Аналитический метод	0.1	Закрепление отсутствует
1163	537994.43	1357807.04	Аналитический метод	0.1	Закрепление отсутствует
1164	537996.32	1357793.12	Аналитический метод	0.1	Закрепление отсутствует
1165	537998.96	1357792.30	Аналитический метод	0.1	Закрепление отсутствует
1166	538006.26	1357768.60	Аналитический метод	0.1	Закрепление отсутствует
1167	538020.16	1357720.43	Аналитический метод	0.1	Закрепление отсутствует
1168	538061.72	1357628.13	Аналитический метод	0.1	Закрепление отсутствует
1169	538105.53	1357579.15	Аналитический метод	0.1	Закрепление отсутствует
1170	538135.68	1357550.62	Аналитический метод	0.1	Закрепление отсутствует
1171	538185.51	1357517.75	Аналитический метод	0.1	Закрепление отсутствует
1172	538248.58	1357481.77	Аналитический метод	0.1	Закрепление отсутствует
1173	538274.23	1357440.54	Аналитический метод	0.1	Закрепление отсутствует
1174	538276.62	1357431.08	Аналитический метод	0.1	Закрепление отсутствует
1175	538276.57	1357372.97	Аналитический метод	0.1	Закрепление отсутствует
1176	538294.28	1357352.63	Аналитический метод	0.1	Закрепление отсутствует
1177	538301.37	1357341.37	Аналитический метод	0.1	Закрепление отсутствует
1178	538308.82	1357335.94	Аналитический метод	0.1	Закрепление отсутствует
1179	538364.18	1357272.40	Аналитический метод	0.1	Закрепление отсутствует
1180	538365.84	1357280.37	Аналитический метод	0.1	Закрепление отсутствует
1181	538369.38	1357272.55	Аналитический метод	0.1	Закрепление отсутствует
1182	538371.97	1357268.77	Аналитический метод	0.1	Закрепление отсутствует
1183	538370.12	1357246.75	Аналитический метод	0.1	Закрепление отсутствует
1184	538361.45	1357248.75	Аналитический метод	0.1	Закрепление отсутствует
1185	538351.89	1357262.69	Аналитический метод	0.1	Закрепление отсутствует
1186	538346.01	1357275.67	Аналитический метод	0.1	Закрепление отсутствует

2. Сведения о характерных точках границ объекта					
Обозначение характерных точек границ	Координаты, м		Метод определения координат характерной точки	Средняя квадратическая погрешность положения характерной точки (Mt), м	Описание обозначения точки на местности (при наличии)
	X	Y			
1	2	3	4	5	6
1187	538325.00	1357299.41	Аналитический метод	0.1	Закрепление отсутствует
1188	538303.00	1357315.78	Аналитический метод	0.1	Закрепление отсутствует
1189	538286.49	1357327.47	Аналитический метод	0.1	Закрепление отсутствует
1190	538270.12	1357353.48	Аналитический метод	0.1	Закрепление отсутствует
1191	538268.56	1357383.03	Аналитический метод	0.1	Закрепление отсутствует
1192	538263.22	1357404.78	Аналитический метод	0.1	Закрепление отсутствует
1193	538255.64	1357432.55	Аналитический метод	0.1	Закрепление отсутствует
1194	538234.27	1357466.91	Аналитический метод	0.1	Закрепление отсутствует
1195	538175.04	1357500.70	Аналитический метод	0.1	Закрепление отсутствует
1196	538123.20	1357534.89	Аналитический метод	0.1	Закрепление отсутствует
1197	538091.18	1357565.20	Аналитический метод	0.1	Закрепление отсутствует
1198	538044.75	1357617.10	Аналитический метод	0.1	Закрепление отсутствует
1199	538001.34	1357713.52	Аналитический метод	0.1	Закрепление отсутствует
1200	537987.04	1357763.05	Аналитический метод	0.1	Закрепление отсутствует
1201	537968.58	1357823.05	Аналитический метод	0.1	Закрепление отсутствует
1202	537949.19	1357842.44	Аналитический метод	0.1	Закрепление отсутствует
1203	537903.50	1357867.36	Аналитический метод	0.1	Закрепление отсутствует
1204	537868.42	1357904.75	Аналитический метод	0.1	Закрепление отсутствует
1205	537849.03	1357930.14	Аналитический метод	0.1	Закрепление отсутствует
1206	537786.72	1358002.14	Аналитический метод	0.1	Закрепление отсутствует
1207	537749.33	1358045.07	Аналитический метод	0.1	Закрепление отсутствует
1208	537735.82	1358061.54	Аналитический метод	0.1	Закрепление отсутствует
1209	537700.68	1358083.18	Аналитический метод	0.1	Закрепление отсутствует
1210	537681.01	1358101.83	Аналитический метод	0.1	Закрепление отсутствует
1211	537660.46	1358126.03	Аналитический метод	0.1	Закрепление отсутствует

2. Сведения о характерных точках границ объекта					
Обозначение характерных точек границ	Координаты, м		Метод определения координат характерной точки	Средняя квадратическая погрешность положения характерной точки (Mt), м	Описание обозначения точки на местности (при наличии)
	X	Y			
1	2	3	4	5	6
1212	537651.46	1358150.58	Аналитический метод	0.1	Закрепление отсутствует
1213	537650.36	1358180.60	Аналитический метод	0.1	Закрепление отсутствует
1214	537654.09	1358203.84	Аналитический метод	0.1	Закрепление отсутствует
1215	537647.86	1358227.15	Аналитический метод	0.1	Закрепление отсутствует
1216	537634.94	1358253.69	Аналитический метод	0.1	Закрепление отсутствует
1217	537620.59	1358302.28	Аналитический метод	0.1	Закрепление отсутствует
1218	537587.16	1358356.85	Аналитический метод	0.1	Закрепление отсутствует
1219	537563.77	1358395.60	Аналитический метод	0.1	Закрепление отсутствует
1220	537535.47	1358430.01	Аналитический метод	0.1	Закрепление отсутствует
1221	537517.93	1358454.47	Аналитический метод	0.1	Закрепление отсутствует
1222	537510.42	1358464.88	Аналитический метод	0.1	Закрепление отсутствует
1223	537504.08	1358478.32	Аналитический метод	0.1	Закрепление отсутствует
1224	537500.50	1358489.44	Аналитический метод	0.1	Закрепление отсутствует
1225	537498.08	1358497.40	Аналитический метод	0.1	Закрепление отсутствует
1226	537495.77	1358504.79	Аналитический метод	0.1	Закрепление отсутствует
1227	537499.69	1358507.33	Аналитический метод	0.1	Закрепление отсутствует
1228	537506.16	1358507.56	Аналитический метод	0.1	Закрепление отсутствует
1229	537515.95	1358512.83	Аналитический метод	0.1	Закрепление отсутствует
1230	537522.51	1358522.92	Аналитический метод	0.1	Закрепление отсутствует
1231	537512.16	1358570.79	Аналитический метод	0.1	Закрепление отсутствует
1232	537498.77	1358630.57	Аналитический метод	0.1	Закрепление отсутствует
1233	537489.57	1358672.26	Аналитический метод	0.1	Закрепление отсутствует
1234	537481.92	1358703.96	Аналитический метод	0.1	Закрепление отсутствует
1235	537477.54	1358720.57	Аналитический метод	0.1	Закрепление отсутствует
1236	537466.69	1358739.96	Аналитический метод	0.1	Закрепление отсутствует

2. Сведения о характерных точках границ объекта					
Обозначение характерных точек границ	Координаты, м		Метод определения координат характерной точки	Средняя квадратическая погрешность положения характерной точки (Mt), м	Описание обозначения точки на местности (при наличии)
	X	Y			
1	2	3	4	5	6
1237	537458.56	1358760.71	Аналитический метод	0.1	Закрепление отсутствует
1238	537451.30	1358774.63	Аналитический метод	0.1	Закрепление отсутствует
1239	537448.62	1358784.35	Аналитический метод	0.1	Закрепление отсутствует
1240	537441.00	1358807.50	Аналитический метод	0.1	Закрепление отсутствует
1241	537430.56	1358826.53	Аналитический метод	0.1	Закрепление отсутствует
1242	537420.07	1358840.47	Аналитический метод	0.1	Закрепление отсутствует
1243	537396.25	1358859.62	Аналитический метод	0.1	Закрепление отсутствует
1244	537357.77	1358890.91	Аналитический метод	0.1	Закрепление отсутствует
1245	537334.41	1358909.14	Аналитический метод	0.1	Закрепление отсутствует
1246	537289.09	1358949.72	Аналитический метод	0.1	Закрепление отсутствует
1247	537267.55	1358966.55	Аналитический метод	0.1	Закрепление отсутствует
1248	537250.59	1358978.71	Аналитический метод	0.1	Закрепление отсутствует
1249	537237.06	1358983.67	Аналитический метод	0.1	Закрепление отсутствует
1250	537220.21	1358992.44	Аналитический метод	0.1	Закрепление отсутствует
1251	537192.52	1359003.52	Аналитический метод	0.1	Закрепление отсутствует
1252	537175.34	1359002.99	Аналитический метод	0.1	Закрепление отсутствует
1253	537153.19	1359002.53	Аналитический метод	0.1	Закрепление отсутствует
1254	537132.88	1358995.60	Аналитический метод	0.1	Закрепление отсутствует
1255	537120.41	1358999.30	Аналитический метод	0.1	Закрепление отсутствует
1256	537105.64	1359004.83	Аналитический метод	0.1	Закрепление отсутствует
1257	537099.64	1359015.45	Аналитический метод	0.1	Закрепление отсутствует
1258	537100.56	1359038.99	Аналитический метод	0.1	Закрепление отсутствует
1259	537104.05	1359059.99	Аналитический метод	0.1	Закрепление отсутствует
1260	537102.26	1359076.08	Аналитический метод	0.1	Закрепление отсутствует
1261	537096.40	1359081.30	Аналитический метод	0.1	Закрепление отсутствует

2. Сведения о характерных точках границ объекта					
Обозначение характерных точек границ	Координаты, м		Метод определения координат характерной точки	Средняя квадратическая погрешность положения характерной точки (Mt), м	Описание обозначения точки на местности (при наличии)
	X	Y			
1	2	3	4	5	6
1262	537079.79	1359081.92	Аналитический метод	0.1	Закрепление отсутствует
1263	537060.41	1359079.61	Аналитический метод	0.1	Закрепление отсутствует
1264	537031.19	1359075.53	Аналитический метод	0.1	Закрепление отсутствует
1265	537017.58	1359078.99	Аналитический метод	0.1	Закрепление отсутствует
1266	536999.57	1359091.91	Аналитический метод	0.1	Закрепление отсутствует
1267	536978.81	1359117.30	Аналитический метод	0.1	Закрепление отсутствует
1268	536960.34	1359158.61	Аналитический метод	0.1	Закрепление отсутствует
1269	536941.42	1359190.23	Аналитический метод	0.1	Закрепление отсутствует
1270	536932.54	1359221.75	Аналитический метод	0.1	Закрепление отсутствует
1271	536929.05	1359243.01	Аналитический метод	0.1	Закрепление отсутствует
1272	536927.80	1359259.00	Аналитический метод	0.1	Закрепление отсутствует
1273	536932.12	1359276.97	Аналитический метод	0.1	Закрепление отсутствует
1274	536934.57	1359291.71	Аналитический метод	0.1	Закрепление отсутствует
1275	536933.32	1359305.57	Аналитический метод	0.1	Закрепление отсутствует
1276	536926.19	1359332.39	Аналитический метод	0.1	Закрепление отсутствует
1277	536915.34	1359358.93	Аналитический метод	0.1	Закрепление отсутствует
1278	536912.34	1359387.32	Аналитический метод	0.1	Закрепление отсутствует
1279	536906.11	1359417.09	Аналитический метод	0.1	Закрепление отсутствует
1280	536898.72	1359440.86	Аналитический метод	0.1	Закрепление отсутствует
1281	536888.11	1359471.79	Аналитический метод	0.1	Закрепление отсутствует
1282	536883.26	1359484.25	Аналитический метод	0.1	Закрепление отсутствует
1283	536874.49	1359498.10	Аналитический метод	0.1	Закрепление отсутствует
1284	536866.87	1359523.49	Аналитический метод	0.1	Закрепление отсутствует
1285	536861.56	1359547.03	Аналитический метод	0.1	Закрепление отсутствует
1286	536857.87	1359560.87	Аналитический метод	0.1	Закрепление отсутствует

2. Сведения о характерных точках границ объекта					
Обозначение характерных точек границ	Координаты, м		Метод определения координат характерной точки	Средняя квадратическая погрешность положения характерной точки (Mt), м	Описание обозначения точки на местности (при наличии)
	X	Y			
1	2	3	4	5	6
1287	536867.34	1359585.11	Аналитический метод	0.1	Закрепление отсутствует
1288	536871.95	1359602.88	Аналитический метод	0.1	Закрепление отсутствует
1289	536867.34	1359622.96	Аналитический метод	0.1	Закрепление отсутствует
1290	536854.41	1359642.11	Аналитический метод	0.1	Закрепление отсутствует
1291	536848.87	1359655.73	Аналитический метод	0.1	Закрепление отсутствует
1292	536847.02	1359669.99	Аналитический метод	0.1	Закрепление отсутствует
1293	536837.01	1359685.78	Аналитический метод	0.1	Закрепление отсутствует
1294	536823.72	1359696.06	Аналитический метод	0.1	Закрепление отсутствует
1295	536812.67	1359698.94	Аналитический метод	0.1	Закрепление отсутствует
1296	536803.43	1359697.64	Аналитический метод	0.1	Закрепление отсутствует
1297	536794.18	1359696.81	Аналитический метод	0.1	Закрепление отсутствует
1298	536783.80	1359698.60	Аналитический метод	0.1	Закрепление отсутствует
1299	536761.23	1359703.43	Аналитический метод	0.1	Закрепление отсутствует
1300	536723.02	1359714.41	Аналитический метод	0.1	Закрепление отсутствует
1301	536705.94	1359720.15	Аналитический метод	0.1	Закрепление отсутствует
1302	536700.94	1359722.92	Аналитический метод	0.1	Закрепление отсутствует
1303	536698.40	1359730.50	Аналитический метод	0.1	Закрепление отсутствует
1304	536701.09	1359738.15	Аналитический метод	0.1	Закрепление отсутствует
1305	536708.54	1359745.01	Аналитический метод	0.1	Закрепление отсутствует
1306	536714.14	1359751.88	Аналитический метод	0.1	Закрепление отсутствует
1307	536718.83	1359759.68	Аналитический метод	0.1	Закрепление отсутствует
1308	536721.19	1359765.20	Аналитический метод	0.1	Закрепление отсутствует
1309	536721.25	1359771.20	Аналитический метод	0.1	Закрепление отсутствует
1310	536718.36	1359774.81	Аналитический метод	0.1	Закрепление отсутствует
1311	536711.44	1359773.43	Аналитический метод	0.1	Закрепление отсутствует

2. Сведения о характерных точках границ объекта					
Обозначение характерных точек границ	Координаты, м		Метод определения координат характерной точки	Средняя квадратическая погрешность положения характерной точки (Mt), м	Описание обозначения точки на местности (при наличии)
	X	Y			
1	2	3	4	5	6
1312	536704.86	1359769.28	Аналитический метод	0.1	Закрепление отсутствует
1313	536701.86	1359765.93	Аналитический метод	0.1	Закрепление отсутствует
1314	536698.28	1359764.43	Аналитический метод	0.1	Закрепление отсутствует
1315	536691.82	1359765.24	Аналитический метод	0.1	Закрепление отсутствует
1316	536686.05	1359769.97	Аналитический метод	0.1	Закрепление отсутствует
1317	536680.28	1359776.55	Аналитический метод	0.1	Закрепление отсутствует
1318	536665.51	1359809.55	Аналитический метод	0.1	Закрепление отсутствует
1319	536664.27	1359823.67	Аналитический метод	0.1	Закрепление отсутствует
1320	536662.49	1359830.38	Аналитический метод	0.1	Закрепление отсутствует
1321	536659.57	1359839.41	Аналитический метод	0.1	Закрепление отсутствует
1322	536652.93	1359849.01	Аналитический метод	0.1	Закрепление отсутствует
1323	536642.66	1359857.09	Аналитический метод	0.1	Закрепление отсутствует
1324	536636.53	1359867.55	Аналитический метод	0.1	Закрепление отсутствует
1325	536630.19	1359880.77	Аналитический метод	0.1	Закрепление отсутствует
1326	536616.17	1359910.67	Аналитический метод	0.1	Закрепление отсутствует
1327	536607.73	1359921.37	Аналитический метод	0.1	Закрепление отсутствует
1328	536588.69	1359958.24	Аналитический метод	0.1	Закрепление отсутствует
1329	536579.84	1359974.48	Аналитический метод	0.1	Закрепление отсутствует
1330	536570.72	1359986.34	Аналитический метод	0.1	Закрепление отсутствует
1331	536561.35	1359995.89	Аналитический метод	0.1	Закрепление отсутствует
1332	536545.17	1360017.28	Аналитический метод	0.1	Закрепление отсутствует
1333	536534.68	1360031.23	Аналитический метод	0.1	Закрепление отсутствует
1334	536522.58	1360045.19	Аналитический метод	0.1	Закрепление отсутствует
1062	536511.29	1360063.46	Аналитический метод	0.1	Закрепление отсутствует
1335	536182.00	1360497.51	Аналитический метод	0.1	Закрепление отсутствует

2. Сведения о характерных точках границ объекта					
Обозначение характерных точек границ	Координаты, м		Метод определения координат характерной точки	Средняя квадратическая погрешность положения характерной точки (Mt), м	Описание обозначения точки на местности (при наличии)
	X	Y			
1	2	3	4	5	6
1336	536182.03	1360498.71	Аналитический метод	0.1	Закрепление отсутствует
1337	536162.93	1360555.10	Аналитический метод	0.1	Закрепление отсутствует
1338	536149.72	1360588.29	Аналитический метод	0.1	Закрепление отсутствует
1339	536142.77	1360600.14	Аналитический метод	0.1	Закрепление отсутствует
1340	536140.18	1360606.09	Аналитический метод	0.1	Закрепление отсутствует
1341	536136.77	1360620.01	Аналитический метод	0.1	Закрепление отсутствует
1342	536121.27	1360641.52	Аналитический метод	0.1	Закрепление отсутствует
1343	536087.41	1360702.09	Аналитический метод	0.1	Закрепление отсутствует
1344	536072.52	1360729.75	Аналитический метод	0.1	Закрепление отсутствует
1345	536033.65	1360801.90	Аналитический метод	0.1	Закрепление отсутствует
1346	536006.63	1360856.09	Аналитический метод	0.1	Закрепление отсутствует
1347	536002.88	1360864.76	Аналитический метод	0.1	Закрепление отсутствует
1348	535980.71	1360944.86	Аналитический метод	0.1	Закрепление отсутствует
1349	535973.49	1360963.15	Аналитический метод	0.1	Закрепление отсутствует
1350	535968.61	1360982.20	Аналитический метод	0.1	Закрепление отсутствует
1351	535957.28	1360999.90	Аналитический метод	0.1	Закрепление отсутствует
1352	535899.13	1361080.38	Аналитический метод	0.1	Закрепление отсутствует
1353	535752.67	1361293.30	Аналитический метод	0.1	Закрепление отсутствует
1354	535741.37	1361311.28	Аналитический метод	0.1	Закрепление отсутствует
1355	535726.22	1361338.84	Аналитический метод	0.1	Закрепление отсутствует
1356	535692.59	1361381.50	Аналитический метод	0.1	Закрепление отсутствует
1357	535668.35	1361406.97	Аналитический метод	0.1	Закрепление отсутствует
1358	535648.59	1361413.94	Аналитический метод	0.1	Закрепление отсутствует
1359	535615.26	1361448.96	Аналитический метод	0.1	Закрепление отсутствует
1360	535547.24	1361525.95	Аналитический метод	0.1	Закрепление отсутствует

2. Сведения о характерных точках границ объекта					
Обозначение характерных точек границ	Координаты, м		Метод определения координат характерной точки	Средняя квадратическая погрешность положения характерной точки (Mt), м	Описание обозначения точки на местности (при наличии)
	X	Y			
1	2	3	4	5	6
1361	535515.70	1361558.81	Аналитический метод	0.1	Закрепление отсутствует
1362	535477.42	1361604.41	Аналитический метод	0.1	Закрепление отсутствует
1363	535445.19	1361667.06	Аналитический метод	0.1	Закрепление отсутствует
1364	535429.71	1361691.17	Аналитический метод	0.1	Закрепление отсутствует
1365	535336.35	1361801.66	Аналитический метод	0.1	Закрепление отсутствует
1366	535322.45	1361816.77	Аналитический метод	0.1	Закрепление отсутствует
1367	535246.51	1361884.87	Аналитический метод	0.1	Закрепление отсутствует
1368	535233.89	1361888.88	Аналитический метод	0.1	Закрепление отсутствует
1369	535229.19	1361908.35	Аналитический метод	0.1	Закрепление отсутствует
1370	535211.76	1361916.20	Аналитический метод	0.1	Закрепление отсутствует
1371	535177.70	1361928.30	Аналитический метод	0.1	Закрепление отсутствует
1372	535047.38	1361996.39	Аналитический метод	0.1	Закрепление отсутствует
1373	534987.75	1362021.09	Аналитический метод	0.1	Закрепление отсутствует
1374	534896.74	1362004.21	Аналитический метод	0.1	Закрепление отсутствует
1375	534869.44	1361989.84	Аналитический метод	0.1	Закрепление отсутствует
1376	534868.15	1361992.27	Аналитический метод	0.1	Закрепление отсутствует
1377	534846.43	1361975.75	Аналитический метод	0.1	Закрепление отсутствует
1378	534849.40	1361972.19	Аналитический метод	0.1	Закрепление отсутствует
1379	534862.20	1361963.43	Аналитический метод	0.1	Закрепление отсутствует
1380	534877.88	1361982.42	Аналитический метод	0.1	Закрепление отсутствует
1381	534900.22	1361994.18	Аналитический метод	0.1	Закрепление отсутствует
1382	534986.62	1362010.20	Аналитический метод	0.1	Закрепление отсутствует
1383	535012.72	1361999.56	Аналитический метод	0.1	Закрепление отсутствует
1384	535042.14	1361987.28	Аналитический метод	0.1	Закрепление отсутствует
1385	535111.50	1361951.08	Аналитический метод	0.1	Закрепление отсутствует

2. Сведения о характерных точках границ объекта					
Обозначение характерных точек границ	Координаты, м		Метод определения координат характерной точки	Средняя квадратическая погрешность положения характерной точки (Mt), м	Описание обозначения точки на местности (при наличии)
	X	Y			
1	2	3	4	5	6
1386	535142.73	1361934.63	Аналитический метод	0.1	Закрепление отсутствует
1387	535173.51	1361918.64	Аналитический метод	0.1	Закрепление отсутствует
1388	535207.09	1361906.79	Аналитический метод	0.1	Закрепление отсутствует
1389	535220.19	1361900.89	Аналитический метод	0.1	Закрепление отсутствует
1390	535221.53	1361895.34	Аналитический метод	0.1	Закрепление отсутствует
1391	535220.55	1361890.27	Аналитический метод	0.1	Закрепление отсутствует
1392	535220.75	1361886.81	Аналитический метод	0.1	Закрепление отсутствует
1393	535223.03	1361884.02	Аналитический метод	0.1	Закрепление отсутствует
1394	535230.09	1361879.07	Аналитический метод	0.1	Закрепление отсутствует
1395	535236.36	1361877.20	Аналитический метод	0.1	Закрепление отсутствует
1396	535241.19	1361875.54	Аналитический метод	0.1	Закрепление отсутствует
1397	535259.95	1361858.51	Аналитический метод	0.1	Закрепление отсутствует
1398	535278.26	1361841.95	Аналитический метод	0.1	Закрепление отсутствует
1399	535314.42	1361809.99	Аналитический метод	0.1	Закрепление отсутствует
1400	535328.21	1361795.02	Аналитический метод	0.1	Закрепление отсутствует
1401	535363.28	1361753.44	Аналитический метод	0.1	Закрепление отсутствует
1402	535420.57	1361685.97	Аналитический метод	0.1	Закрепление отсутствует
1403	535435.64	1361662.66	Аналитический метод	0.1	Закрепление отсутствует
1404	535468.41	1361598.97	Аналитический метод	0.1	Закрепление отсутствует
1405	535474.41	1361591.12	Аналитический метод	0.1	Закрепление отсутствует
1406	535507.93	1361551.74	Аналитический метод	0.1	Закрепление отсутствует
1407	535539.24	1361519.14	Аналитический метод	0.1	Закрепление отсутствует
1408	535607.52	1361441.86	Аналитический метод	0.1	Закрепление отсутствует
1409	535636.31	1361411.82	Аналитический метод	0.1	Закрепление отсутствует
1410	535676.95	1361369.04	Аналитический метод	0.1	Закрепление отсутствует

2. Сведения о характерных точках границ объекта					
Обозначение характерных точек границ	Координаты, м		Метод определения координат характерной точки	Средняя квадратическая погрешность положения характерной точки (Mt), м	Описание обозначения точки на местности (при наличии)
	X	Y			
1	2	3	4	5	6
1411	535708.69	1361329.20	Аналитический метод	0.1	Закрепление отсутствует
1412	535718.45	1361311.34	Аналитический метод	0.1	Закрепление отсутствует
1413	535724.13	1361301.13	Аналитический метод	0.1	Закрепление отсутствует
1414	535735.95	1361282.32	Аналитический метод	0.1	Закрепление отсутствует
1415	535798.78	1361190.10	Аналитический метод	0.1	Закрепление отсутствует
1416	535842.95	1361126.44	Аналитический метод	0.1	Закрепление отсутствует
1417	535882.80	1361068.83	Аналитический метод	0.1	Закрепление отсутствует
1418	535925.39	1361009.34	Аналитический метод	0.1	Закрепление отсутствует
1419	535940.43	1360989.12	Аналитический метод	0.1	Закрепление отсутствует
1420	535950.03	1360974.12	Аналитический метод	0.1	Закрепление отсутствует
1421	535954.44	1360956.91	Аналитический метод	0.1	Закрепление отсутствует
1422	535961.43	1360939.53	Аналитический метод	0.1	Закрепление отсутствует
1423	535964.33	1360928.89	Аналитический метод	0.1	Закрепление отсутствует
1424	535979.07	1360877.05	Аналитический метод	0.1	Закрепление отсутствует
1425	535983.97	1360858.08	Аналитический метод	0.1	Закрепление отсутствует
1426	535988.49	1360847.65	Аналитический метод	0.1	Закрепление отсутствует
1427	535998.91	1360826.78	Аналитический метод	0.1	Закрепление отсутствует
1428	536015.89	1360792.69	Аналитический метод	0.1	Закрепление отсутствует
1429	536039.04	1360750.47	Аналитический метод	0.1	Закрепление отсутствует
1430	536069.88	1360692.47	Аналитический метод	0.1	Закрепление отсутствует
1431	536104.37	1360630.76	Аналитический метод	0.1	Закрепление отсутствует
1432	536118.27	1360611.47	Аналитический метод	0.1	Закрепление отсутствует
1433	536119.84	1360606.61	Аналитический метод	0.1	Закрепление отсутствует
1434	536121.16	1360599.67	Аналитический метод	0.1	Закрепление отсутствует
1435	536125.00	1360590.86	Аналитический метод	0.1	Закрепление отсутствует

2. Сведения о характерных точках границ объекта					
Обозначение характерных точек границ	Координаты, м		Метод определения координат характерной точки	Средняя квадратическая погрешность положения характерной точки (Mt), м	Описание обозначения точки на местности (при наличии)
	X	Y			
1	2	3	4	5	6
1436	536131.14	1360580.88	Аналитический метод	0.1	Закрепление отсутствует
1437	536143.99	1360548.68	Аналитический метод	0.1	Закрепление отсутствует
1438	536156.56	1360511.40	Аналитический метод	0.1	Закрепление отсутствует
1439	536161.95	1360495.66	Аналитический метод	0.1	Закрепление отсутствует
1440	536161.65	1360488.50	Аналитический метод	0.1	Закрепление отсутствует
1441	536161.59	1360482.21	Аналитический метод	0.1	Закрепление отсутствует
1335	536182.00	1360497.51	Аналитический метод	0.1	Закрепление отсутствует
3. Сведения о характерных точках части (частей) границы объекта					
Обозначение характерных точек части границы	Координаты, м		Метод определения координат характерной точки	Средняя квадратическая погрешность положения характерной точки (Mt), м	Описание обозначения точки на местности (при наличии)
	X	Y			
1	2	3	4	5	6
-	-	-	-	-	-

Раздел 3							
Сведения о местоположении измененных (уточненных) границ объекта							
1. Система координат -							
2. Сведения о характерных точках границ объекта							
Обозначение характерных точек границ	Существующие координаты, м		Измененные (уточненные) координаты, м		Метод определения координат характерной точки	Средняя квадратическая погрешность положения характерной точки (Mt), м	Описание обозначения точки на местности (при наличии)
	X	Y	X	Y			
1	2	3	4	5	6	7	8
-	-	-	-	-	-	-	
3. Сведения о характерных точках части (частей) границы объекта							
Обозначение характерных точек части границы	Существующие координаты, м		Измененные (уточненные) координаты, м		Метод определения координат характерной точки	Средняя квадратическая погрешность положения характерной точки (Mt), м	Описание обозначения точки на местности (при наличии)
	X	Y	X	Y			
1	2	3	4	5	6	7	8
-	-	-	-	-	-	-	

ТЕКСТОВОЕ ОПИСАНИЕ
местоположения границ населенных пунктов, территориальных зон

Прохождение границы		Описание прохождения границы
от точки	до точки	
1	2	3
1	2	-
2	3	-
3	4	-
4	5	-
5	6	-
6	7	-
7	8	-
8	9	-
9	10	-
10	11	-
11	12	-
12	13	-
13	14	-
14	15	-
15	16	-
16	17	-
17	18	-
18	19	-
19	20	-
20	21	-
21	22	-
22	23	-
23	24	-
24	25	-
25	26	-
26	27	-
27	28	-
28	29	-
29	30	-
30	31	-
31	32	-
32	33	-
33	34	-
34	35	-
35	36	-
36	37	-
37	38	-

ТЕКСТОВОЕ ОПИСАНИЕ
местоположения границ населенных пунктов, территориальных зон

Прохождение границы		Описание прохождения границы
от точки	до точки	
1	2	3
38	39	-
39	40	-
40	41	-
41	42	-
42	43	-
43	44	-
44	45	-
45	46	-
46	47	-
47	48	-
48	49	-
49	50	-
50	51	-
51	52	-
52	53	-
53	54	-
54	55	-
55	56	-
56	57	-
57	1	-
58	59	-
59	60	-
60	61	-
61	62	-
62	63	-
63	64	-
64	65	-
65	66	-
66	67	-
67	68	-
68	69	-
69	70	-
70	71	-
71	72	-
72	73	-
73	74	-
74	75	-

ТЕКСТОВОЕ ОПИСАНИЕ местоположения границ населенных пунктов, территориальных зон		
Прохождение границы		Описание прохождения границы
от точки	до точки	
1	2	3
75	76	-
76	77	-
77	78	-
78	79	-
79	80	-
80	81	-
81	82	-
82	83	-
83	84	-
84	85	-
85	86	-
86	87	-
87	88	-
88	89	-
89	90	-
90	58	-
91	92	-
92	93	-
93	94	-
94	95	-
95	96	-
96	97	-
97	98	-
98	99	-
99	100	-
100	101	-
101	102	-
102	103	-
103	104	-
104	105	-
105	106	-
106	107	-
107	108	-
108	109	-
109	110	-
110	111	-
111	112	-

ТЕКСТОВОЕ ОПИСАНИЕ
местоположения границ населенных пунктов, территориальных зон

Прохождение границы		Описание прохождения границы
от точки	до точки	
1	2	3
112	113	-
113	114	-
114	115	-
115	116	-
116	117	-
117	118	-
118	119	-
119	120	-
120	121	-
121	122	-
122	123	-
123	124	-
124	125	-
125	126	-
126	127	-
127	128	-
128	129	-
129	130	-
130	131	-
131	132	-
132	133	-
133	134	-
134	135	-
135	136	-
136	137	-
137	138	-
138	139	-
139	140	-
140	141	-
141	142	-
142	143	-
143	144	-
144	145	-
145	146	-
146	147	-
147	148	-
148	149	-

ТЕКСТОВОЕ ОПИСАНИЕ
местоположения границ населенных пунктов, территориальных зон

Прохождение границы		Описание прохождения границы
от точки	до точки	
1	2	3
149	150	-
150	151	-
151	152	-
152	153	-
153	154	-
154	155	-
155	156	-
156	157	-
157	158	-
158	159	-
159	160	-
160	161	-
161	162	-
162	163	-
163	164	-
164	165	-
165	166	-
166	167	-
167	168	-
168	169	-
169	170	-
170	171	-
171	172	-
172	173	-
173	174	-
174	175	-
175	176	-
176	177	-
177	178	-
178	179	-
179	180	-
180	181	-
181	182	-
182	183	-
183	184	-
184	185	-
185	186	-

ТЕКСТОВОЕ ОПИСАНИЕ
местоположения границ населенных пунктов, территориальных зон

Прохождение границы		Описание прохождения границы
от точки	до точки	
1	2	3
186	187	-
187	188	-
188	189	-
189	190	-
190	191	-
191	192	-
192	193	-
193	194	-
194	195	-
195	196	-
196	197	-
197	198	-
198	199	-
199	200	-
200	201	-
201	202	-
202	203	-
203	204	-
204	205	-
205	206	-
206	207	-
207	208	-
208	209	-
209	210	-
210	211	-
211	212	-
212	213	-
213	214	-
214	215	-
215	216	-
216	217	-
217	218	-
218	219	-
219	220	-
220	221	-
221	222	-
222	223	-

ТЕКСТОВОЕ ОПИСАНИЕ
местоположения границ населенных пунктов, территориальных зон

Прохождение границы		Описание прохождения границы
от точки	до точки	
1	2	3
223	224	-
224	225	-
225	226	-
226	227	-
227	228	-
228	229	-
229	230	-
230	231	-
231	232	-
232	233	-
233	234	-
234	235	-
235	236	-
236	237	-
237	238	-
238	239	-
239	240	-
240	241	-
241	242	-
242	243	-
243	244	-
244	245	-
245	246	-
246	247	-
247	248	-
248	249	-
249	250	-
250	251	-
251	252	-
252	253	-
253	254	-
254	255	-
255	256	-
256	257	-
257	258	-
258	259	-
259	260	-

ТЕКСТОВОЕ ОПИСАНИЕ
местоположения границ населенных пунктов, территориальных зон

Прохождение границы		Описание прохождения границы
от точки	до точки	
1	2	3
260	261	-
261	262	-
262	263	-
263	264	-
264	265	-
265	266	-
266	267	-
267	268	-
268	269	-
269	270	-
270	271	-
271	272	-
272	273	-
273	274	-
274	275	-
275	276	-
276	277	-
277	278	-
278	279	-
279	280	-
280	281	-
281	282	-
282	283	-
283	284	-
284	285	-
285	286	-
286	287	-
287	288	-
288	289	-
289	290	-
290	291	-
291	292	-
292	293	-
293	294	-
294	295	-
295	296	-
296	297	-

ТЕКСТОВОЕ ОПИСАНИЕ
местоположения границ населенных пунктов, территориальных зон

Прохождение границы		Описание прохождения границы
от точки	до точки	
1	2	3
297	298	-
298	299	-
299	300	-
300	301	-
301	302	-
302	303	-
303	304	-
304	305	-
305	306	-
306	307	-
307	308	-
308	309	-
309	310	-
310	311	-
311	312	-
312	313	-
313	314	-
314	315	-
315	316	-
316	317	-
317	318	-
318	319	-
319	320	-
320	321	-
321	322	-
322	323	-
323	324	-
324	325	-
325	326	-
326	91	-
327	328	-
328	329	-
329	330	-
330	331	-
331	332	-
332	333	-
333	334	-

ТЕКСТОВОЕ ОПИСАНИЕ
местоположения границ населенных пунктов, территориальных зон

Прохождение границы		Описание прохождения границы
от точки	до точки	
1	2	3
334	335	-
335	336	-
336	337	-
337	338	-
338	339	-
339	340	-
340	341	-
341	342	-
342	343	-
343	344	-
344	345	-
345	346	-
346	347	-
347	348	-
348	349	-
349	350	-
350	351	-
351	352	-
352	353	-
353	354	-
354	355	-
355	356	-
356	357	-
357	358	-
358	327	-
359	360	-
360	361	-
361	362	-
362	363	-
363	364	-
364	365	-
365	366	-
366	367	-
367	368	-
368	369	-
369	370	-
370	371	-

ТЕКСТОВОЕ ОПИСАНИЕ
местоположения границ населенных пунктов, территориальных зон

Прохождение границы		Описание прохождения границы
от точки	до точки	
1	2	3
371	372	-
372	373	-
373	374	-
374	375	-
375	376	-
376	377	-
377	378	-
378	379	-
379	380	-
380	381	-
381	382	-
382	383	-
383	384	-
384	385	-
385	386	-
386	387	-
387	388	-
388	389	-
389	390	-
390	391	-
391	392	-
392	393	-
393	394	-
394	395	-
395	396	-
396	397	-
397	398	-
398	399	-
399	400	-
400	401	-
401	402	-
402	403	-
403	404	-
404	405	-
405	406	-
406	407	-
407	408	-

ТЕКСТОВОЕ ОПИСАНИЕ
местоположения границ населенных пунктов, территориальных зон

Прохождение границы		Описание прохождения границы
от точки	до точки	
1	2	3
408	409	-
409	410	-
410	411	-
411	412	-
412	413	-
413	414	-
414	415	-
415	416	-
416	417	-
417	418	-
418	419	-
419	420	-
420	421	-
421	422	-
422	423	-
423	424	-
424	425	-
425	426	-
426	427	-
427	428	-
428	429	-
429	430	-
430	431	-
431	432	-
432	433	-
433	434	-
434	435	-
435	436	-
436	437	-
437	438	-
438	439	-
439	440	-
440	441	-
441	442	-
442	443	-
443	444	-
444	445	-

ТЕКСТОВОЕ ОПИСАНИЕ
местоположения границ населенных пунктов, территориальных зон

Прохождение границы		Описание прохождения границы
от точки	до точки	
1	2	3
445	446	-
446	447	-
447	448	-
448	449	-
449	450	-
450	451	-
451	452	-
452	453	-
453	454	-
454	455	-
455	456	-
456	457	-
457	458	-
458	459	-
459	460	-
460	461	-
461	462	-
462	463	-
463	464	-
464	465	-
465	466	-
466	467	-
467	468	-
468	469	-
469	470	-
470	471	-
471	472	-
472	473	-
473	474	-
474	475	-
475	476	-
476	477	-
477	478	-
478	479	-
479	480	-
480	481	-
481	482	-

ТЕКСТОВОЕ ОПИСАНИЕ
местоположения границ населенных пунктов, территориальных зон

Прохождение границы		Описание прохождения границы
от точки	до точки	
1	2	3
482	483	-
483	484	-
484	485	-
485	486	-
486	487	-
487	488	-
488	489	-
489	490	-
490	491	-
491	492	-
492	493	-
493	494	-
494	495	-
495	496	-
496	497	-
497	498	-
498	499	-
499	500	-
500	501	-
501	502	-
502	503	-
503	504	-
504	505	-
505	506	-
506	507	-
507	508	-
508	509	-
509	510	-
510	511	-
511	512	-
512	513	-
513	514	-
514	515	-
515	516	-
516	517	-
517	518	-
518	519	-

ТЕКСТОВОЕ ОПИСАНИЕ
местоположения границ населенных пунктов, территориальных зон

Прохождение границы		Описание прохождения границы
от точки	до точки	
1	2	3
519	520	-
520	521	-
521	522	-
522	523	-
523	524	-
524	525	-
525	526	-
526	527	-
527	528	-
528	529	-
529	530	-
530	531	-
531	532	-
532	533	-
533	534	-
534	535	-
535	536	-
536	537	-
537	538	-
538	539	-
539	540	-
540	541	-
541	542	-
542	543	-
543	544	-
544	545	-
545	546	-
546	547	-
547	548	-
548	549	-
549	550	-
550	551	-
551	552	-
552	553	-
553	554	-
554	555	-
555	556	-

ТЕКСТОВОЕ ОПИСАНИЕ
местоположения границ населенных пунктов, территориальных зон

Прохождение границы		Описание прохождения границы
от точки	до точки	
1	2	3
556	557	-
557	558	-
558	559	-
559	560	-
560	561	-
561	562	-
562	563	-
563	564	-
564	565	-
565	566	-
566	567	-
567	568	-
568	569	-
569	570	-
570	571	-
571	572	-
572	573	-
573	574	-
574	575	-
575	576	-
576	577	-
577	578	-
578	579	-
579	580	-
580	581	-
581	582	-
582	583	-
583	584	-
584	585	-
585	586	-
586	587	-
587	588	-
588	589	-
589	590	-
590	591	-
591	592	-
592	593	-

ТЕКСТОВОЕ ОПИСАНИЕ
местоположения границ населенных пунктов, территориальных зон

Прохождение границы		Описание прохождения границы
от точки	до точки	
1	2	3
593	594	-
594	595	-
595	596	-
596	597	-
597	598	-
598	599	-
599	600	-
600	601	-
601	602	-
602	603	-
603	604	-
604	605	-
605	606	-
606	607	-
607	608	-
608	609	-
609	610	-
610	611	-
611	612	-
612	613	-
613	614	-
614	615	-
615	616	-
616	617	-
617	618	-
618	619	-
619	620	-
620	621	-
621	622	-
622	623	-
623	624	-
624	625	-
625	626	-
626	627	-
627	628	-
628	629	-
629	630	-

ТЕКСТОВОЕ ОПИСАНИЕ
местоположения границ населенных пунктов, территориальных зон

Прохождение границы		Описание прохождения границы
от точки	до точки	
1	2	3
630	631	-
631	632	-
632	633	-
633	634	-
634	635	-
635	636	-
636	637	-
637	638	-
638	639	-
639	640	-
640	641	-
641	642	-
642	643	-
643	644	-
644	645	-
645	646	-
646	647	-
647	648	-
648	649	-
649	650	-
650	651	-
651	652	-
652	653	-
653	654	-
654	655	-
655	656	-
656	657	-
657	658	-
658	659	-
659	660	-
660	661	-
661	662	-
662	663	-
663	664	-
664	665	-
665	666	-
666	667	-

ТЕКСТОВОЕ ОПИСАНИЕ
местоположения границ населенных пунктов, территориальных зон

Прохождение границы		Описание прохождения границы
от точки	до точки	
1	2	3
667	668	-
668	669	-
669	670	-
670	671	-
671	672	-
672	673	-
673	674	-
674	675	-
675	676	-
676	677	-
677	678	-
678	679	-
679	680	-
680	681	-
681	682	-
682	683	-
683	684	-
684	685	-
685	686	-
686	687	-
687	688	-
688	689	-
689	690	-
690	691	-
691	692	-
692	693	-
693	694	-
694	695	-
695	696	-
696	697	-
697	698	-
698	699	-
699	700	-
700	701	-
701	702	-
702	703	-
703	704	-

ТЕКСТОВОЕ ОПИСАНИЕ
местоположения границ населенных пунктов, территориальных зон

Прохождение границы		Описание прохождения границы
от точки	до точки	
1	2	3
704	705	-
705	706	-
706	707	-
707	359	-
708	709	-
709	710	-
710	711	-
711	712	-
712	713	-
713	714	-
714	715	-
715	716	-
716	717	-
717	718	-
718	719	-
719	720	-
720	721	-
721	722	-
722	723	-
723	724	-
724	725	-
725	726	-
726	727	-
727	728	-
728	729	-
729	730	-
730	731	-
731	732	-
732	733	-
733	734	-
734	735	-
735	736	-
736	737	-
737	738	-
738	739	-
739	740	-
740	741	-

ТЕКСТОВОЕ ОПИСАНИЕ
местоположения границ населенных пунктов, территориальных зон

Прохождение границы		Описание прохождения границы
от точки	до точки	
1	2	3
741	742	-
742	743	-
743	744	-
744	745	-
745	746	-
746	747	-
747	748	-
748	749	-
749	750	-
750	751	-
751	752	-
752	753	-
753	754	-
754	755	-
755	756	-
756	757	-
757	758	-
758	759	-
759	760	-
760	761	-
761	762	-
762	763	-
763	764	-
764	765	-
765	766	-
766	767	-
767	768	-
768	769	-
769	770	-
770	771	-
771	772	-
772	773	-
773	774	-
774	708	-
775	776	-
776	777	-
777	778	-

ТЕКСТОВОЕ ОПИСАНИЕ
местоположения границ населенных пунктов, территориальных зон

Прохождение границы		Описание прохождения границы
от точки	до точки	
1	2	3
778	779	-
779	780	-
780	781	-
781	782	-
782	783	-
783	784	-
784	785	-
785	786	-
786	787	-
787	788	-
788	789	-
789	790	-
790	791	-
791	792	-
792	793	-
793	794	-
794	795	-
795	796	-
796	797	-
797	798	-
798	799	-
799	800	-
800	801	-
801	802	-
802	803	-
803	804	-
804	805	-
805	806	-
806	807	-
807	808	-
808	809	-
809	810	-
810	811	-
811	812	-
812	813	-
813	814	-
814	815	-

ТЕКСТОВОЕ ОПИСАНИЕ
местоположения границ населенных пунктов, территориальных зон

Прохождение границы		Описание прохождения границы
от точки	до точки	
1	2	3
815	816	-
816	817	-
817	818	-
818	819	-
819	820	-
820	821	-
821	822	-
822	823	-
823	824	-
824	825	-
825	826	-
826	827	-
827	828	-
828	829	-
829	830	-
830	831	-
831	832	-
832	833	-
833	834	-
834	835	-
835	836	-
836	837	-
837	838	-
838	839	-
839	840	-
840	841	-
841	842	-
842	843	-
843	844	-
844	845	-
845	846	-
846	847	-
847	848	-
848	849	-
849	850	-
850	851	-
851	852	-

ТЕКСТОВОЕ ОПИСАНИЕ
местоположения границ населенных пунктов, территориальных зон

Прохождение границы		Описание прохождения границы
от точки	до точки	
1	2	3
852	853	-
853	854	-
854	855	-
855	856	-
856	857	-
857	858	-
858	859	-
859	860	-
860	861	-
861	862	-
862	863	-
863	864	-
864	865	-
865	866	-
866	867	-
867	868	-
868	869	-
869	870	-
870	871	-
871	872	-
872	873	-
873	874	-
874	875	-
875	876	-
876	877	-
877	878	-
878	879	-
879	880	-
880	881	-
881	882	-
882	883	-
883	884	-
884	885	-
885	886	-
886	887	-
887	888	-
888	889	-

ТЕКСТОВОЕ ОПИСАНИЕ
местоположения границ населенных пунктов, территориальных зон

Прохождение границы		Описание прохождения границы
от точки	до точки	
1	2	3
889	890	-
890	891	-
891	892	-
892	893	-
893	894	-
894	895	-
895	896	-
896	775	-
897	898	-
898	899	-
899	900	-
900	901	-
901	902	-
902	903	-
903	904	-
904	905	-
905	906	-
906	907	-
907	908	-
908	909	-
909	910	-
910	911	-
911	912	-
912	913	-
913	914	-
914	915	-
915	916	-
916	917	-
917	918	-
918	919	-
919	920	-
920	921	-
921	922	-
922	923	-
923	924	-
924	925	-
925	926	-

ТЕКСТОВОЕ ОПИСАНИЕ
местоположения границ населенных пунктов, территориальных зон

Прохождение границы		Описание прохождения границы
от точки	до точки	
1	2	3
926	927	-
927	928	-
928	929	-
929	930	-
930	931	-
931	932	-
932	933	-
933	934	-
934	935	-
935	936	-
936	937	-
937	938	-
938	939	-
939	940	-
940	941	-
941	942	-
942	943	-
943	944	-
944	945	-
945	946	-
946	947	-
947	948	-
948	949	-
949	950	-
950	951	-
951	952	-
952	953	-
953	954	-
954	955	-
955	956	-
956	957	-
957	958	-
958	959	-
959	960	-
960	961	-
961	962	-
962	963	-

ТЕКСТОВОЕ ОПИСАНИЕ местоположения границ населенных пунктов, территориальных зон		
Прохождение границы		Описание прохождения границы
от точки	до точки	
1	2	3
963	964	-
964	965	-
965	966	-
966	967	-
967	968	-
968	969	-
969	970	-
970	971	-
971	972	-
972	973	-
973	974	-
974	975	-
975	976	-
976	977	-
977	978	-
978	979	-
979	980	-
980	981	-
981	982	-
982	983	-
983	984	-
984	897	-
985	986	-
986	987	-
987	988	-
988	989	-
989	990	-
990	991	-
991	992	-
992	993	-
993	994	-
994	995	-
995	996	-
996	997	-
997	998	-
998	999	-
999	1000	-

ТЕКСТОВОЕ ОПИСАНИЕ
местоположения границ населенных пунктов, территориальных зон

Прохождение границы		Описание прохождения границы
от точки	до точки	
1	2	3
1000	1001	-
1001	1002	-
1002	1003	-
1003	1004	-
1004	1005	-
1005	1006	-
1006	1007	-
1007	1008	-
1008	1009	-
1009	1010	-
1010	1011	-
1011	1012	-
1012	1013	-
1013	1014	-
1014	1015	-
1015	1016	-
1016	1017	-
1017	1018	-
1018	1019	-
1019	1020	-
1020	1021	-
1021	1022	-
1022	1023	-
1023	985	-
1024	1025	-
1025	1026	-
1026	1027	-
1027	1028	-
1028	1029	-
1029	1030	-
1030	1031	-
1031	1032	-
1032	1033	-
1033	1034	-
1034	1035	-
1035	1036	-
1036	1037	-

ТЕКСТОВОЕ ОПИСАНИЕ
местоположения границ населенных пунктов, территориальных зон

Прохождение границы		Описание прохождения границы
от точки	до точки	
1	2	3
1037	1038	-
1038	1039	-
1039	1040	-
1040	1041	-
1041	1042	-
1042	1043	-
1043	1044	-
1044	1045	-
1045	1046	-
1046	1047	-
1047	1048	-
1048	1049	-
1049	1050	-
1050	1051	-
1051	1052	-
1052	1053	-
1053	1054	-
1054	1055	-
1055	1056	-
1056	1057	-
1057	1024	-
1058	1059	-
1059	1060	-
1060	1061	-
1061	1058	-
1062	1063	-
1063	1064	-
1064	1065	-
1065	1066	-
1066	1067	-
1067	1068	-
1068	1069	-
1069	1070	-
1070	1071	-
1071	1072	-
1072	1073	-
1073	1074	-

ТЕКСТОВОЕ ОПИСАНИЕ
местоположения границ населенных пунктов, территориальных зон

Прохождение границы		Описание прохождения границы
от точки	до точки	
1	2	3
1074	1075	-
1075	1076	-
1076	1077	-
1077	1078	-
1078	1079	-
1079	1080	-
1080	1081	-
1081	1082	-
1082	1083	-
1083	1084	-
1084	1085	-
1085	1086	-
1086	1087	-
1087	1088	-
1088	1089	-
1089	1090	-
1090	1091	-
1091	1092	-
1092	1093	-
1093	1094	-
1094	1095	-
1095	1096	-
1096	1097	-
1097	1098	-
1098	1099	-
1099	1100	-
1100	1101	-
1101	1102	-
1102	1103	-
1103	1104	-
1104	1105	-
1105	1106	-
1106	1107	-
1107	1108	-
1108	1109	-
1109	1110	-
1110	1111	-

ТЕКСТОВОЕ ОПИСАНИЕ
местоположения границ населенных пунктов, территориальных зон

Прохождение границы		Описание прохождения границы
от точки	до точки	
1	2	3
1111	1112	-
1112	1113	-
1113	1114	-
1114	1115	-
1115	1116	-
1116	1117	-
1117	1118	-
1118	1119	-
1119	1120	-
1120	1121	-
1121	1122	-
1122	1123	-
1123	1124	-
1124	1125	-
1125	1126	-
1126	1127	-
1127	1128	-
1128	1129	-
1129	1130	-
1130	1131	-
1131	1132	-
1132	1133	-
1133	1134	-
1134	1135	-
1135	1136	-
1136	1137	-
1137	1138	-
1138	1139	-
1139	1140	-
1140	1141	-
1141	1142	-
1142	1143	-
1143	1144	-
1144	1145	-
1145	1146	-
1146	1147	-
1147	1148	-

ТЕКСТОВОЕ ОПИСАНИЕ
местоположения границ населенных пунктов, территориальных зон

Прохождение границы		Описание прохождения границы
от точки	до точки	
1	2	3
1148	1149	-
1149	1150	-
1150	1151	-
1151	1152	-
1152	1153	-
1153	1154	-
1154	1155	-
1155	1156	-
1156	1157	-
1157	1158	-
1158	1159	-
1159	1160	-
1160	1161	-
1161	1162	-
1162	1163	-
1163	1164	-
1164	1165	-
1165	1166	-
1166	1167	-
1167	1168	-
1168	1169	-
1169	1170	-
1170	1171	-
1171	1172	-
1172	1173	-
1173	1174	-
1174	1175	-
1175	1176	-
1176	1177	-
1177	1178	-
1178	1179	-
1179	1180	-
1180	1181	-
1181	1182	-
1182	1183	-
1183	1184	-
1184	1185	-

ТЕКСТОВОЕ ОПИСАНИЕ
местоположения границ населенных пунктов, территориальных зон

Прохождение границы		Описание прохождения границы
от точки	до точки	
1	2	3
1185	1186	-
1186	1187	-
1187	1188	-
1188	1189	-
1189	1190	-
1190	1191	-
1191	1192	-
1192	1193	-
1193	1194	-
1194	1195	-
1195	1196	-
1196	1197	-
1197	1198	-
1198	1199	-
1199	1200	-
1200	1201	-
1201	1202	-
1202	1203	-
1203	1204	-
1204	1205	-
1205	1206	-
1206	1207	-
1207	1208	-
1208	1209	-
1209	1210	-
1210	1211	-
1211	1212	-
1212	1213	-
1213	1214	-
1214	1215	-
1215	1216	-
1216	1217	-
1217	1218	-
1218	1219	-
1219	1220	-
1220	1221	-
1221	1222	-

ТЕКСТОВОЕ ОПИСАНИЕ
местоположения границ населенных пунктов, территориальных зон

Прохождение границы		Описание прохождения границы
от точки	до точки	
1	2	3
1222	1223	-
1223	1224	-
1224	1225	-
1225	1226	-
1226	1227	-
1227	1228	-
1228	1229	-
1229	1230	-
1230	1231	-
1231	1232	-
1232	1233	-
1233	1234	-
1234	1235	-
1235	1236	-
1236	1237	-
1237	1238	-
1238	1239	-
1239	1240	-
1240	1241	-
1241	1242	-
1242	1243	-
1243	1244	-
1244	1245	-
1245	1246	-
1246	1247	-
1247	1248	-
1248	1249	-
1249	1250	-
1250	1251	-
1251	1252	-
1252	1253	-
1253	1254	-
1254	1255	-
1255	1256	-
1256	1257	-
1257	1258	-
1258	1259	-

ТЕКСТОВОЕ ОПИСАНИЕ
местоположения границ населенных пунктов, территориальных зон

Прохождение границы		Описание прохождения границы
от точки	до точки	
1	2	3
1259	1260	-
1260	1261	-
1261	1262	-
1262	1263	-
1263	1264	-
1264	1265	-
1265	1266	-
1266	1267	-
1267	1268	-
1268	1269	-
1269	1270	-
1270	1271	-
1271	1272	-
1272	1273	-
1273	1274	-
1274	1275	-
1275	1276	-
1276	1277	-
1277	1278	-
1278	1279	-
1279	1280	-
1280	1281	-
1281	1282	-
1282	1283	-
1283	1284	-
1284	1285	-
1285	1286	-
1286	1287	-
1287	1288	-
1288	1289	-
1289	1290	-
1290	1291	-
1291	1292	-
1292	1293	-
1293	1294	-
1294	1295	-
1295	1296	-

ТЕКСТОВОЕ ОПИСАНИЕ
местоположения границ населенных пунктов, территориальных зон

Прохождение границы		Описание прохождения границы
от точки	до точки	
1	2	3
1296	1297	-
1297	1298	-
1298	1299	-
1299	1300	-
1300	1301	-
1301	1302	-
1302	1303	-
1303	1304	-
1304	1305	-
1305	1306	-
1306	1307	-
1307	1308	-
1308	1309	-
1309	1310	-
1310	1311	-
1311	1312	-
1312	1313	-
1313	1314	-
1314	1315	-
1315	1316	-
1316	1317	-
1317	1318	-
1318	1319	-
1319	1320	-
1320	1321	-
1321	1322	-
1322	1323	-
1323	1324	-
1324	1325	-
1325	1326	-
1326	1327	-
1327	1328	-
1328	1329	-
1329	1330	-
1330	1331	-
1331	1332	-
1332	1333	-

ТЕКСТОВОЕ ОПИСАНИЕ
местоположения границ населенных пунктов, территориальных зон

Прохождение границы		Описание прохождения границы
от точки	до точки	
1	2	3
1333	1334	-
1334	1062	-
1335	1336	-
1336	1337	-
1337	1338	-
1338	1339	-
1339	1340	-
1340	1341	-
1341	1342	-
1342	1343	-
1343	1344	-
1344	1345	-
1345	1346	-
1346	1347	-
1347	1348	-
1348	1349	-
1349	1350	-
1350	1351	-
1351	1352	-
1352	1353	-
1353	1354	-
1354	1355	-
1355	1356	-
1356	1357	-
1357	1358	-
1358	1359	-
1359	1360	-
1360	1361	-
1361	1362	-
1362	1363	-
1363	1364	-
1364	1365	-
1365	1366	-
1366	1367	-
1367	1368	-
1368	1369	-
1369	1370	-

ТЕКСТОВОЕ ОПИСАНИЕ
местоположения границ населенных пунктов, территориальных зон

Прохождение границы		Описание прохождения границы
от точки	до точки	
1	2	3
1370	1371	-
1371	1372	-
1372	1373	-
1373	1374	-
1374	1375	-
1375	1376	-
1376	1377	-
1377	1378	-
1378	1379	-
1379	1380	-
1380	1381	-
1381	1382	-
1382	1383	-
1383	1384	-
1384	1385	-
1385	1386	-
1386	1387	-
1387	1388	-
1388	1389	-
1389	1390	-
1390	1391	-
1391	1392	-
1392	1393	-
1393	1394	-
1394	1395	-
1395	1396	-
1396	1397	-
1397	1398	-
1398	1399	-
1399	1400	-
1400	1401	-
1401	1402	-
1402	1403	-
1403	1404	-
1404	1405	-
1405	1406	-
1406	1407	-

ТЕКСТОВОЕ ОПИСАНИЕ
местоположения границ населенных пунктов, территориальных зон

Прохождение границы		Описание прохождения границы
от точки	до точки	
1	2	3
1407	1408	-
1408	1409	-
1409	1410	-
1410	1411	-
1411	1412	-
1412	1413	-
1413	1414	-
1414	1415	-
1415	1416	-
1416	1417	-
1417	1418	-
1418	1419	-
1419	1420	-
1420	1421	-
1421	1422	-
1422	1423	-
1423	1424	-
1424	1425	-
1425	1426	-
1426	1427	-
1427	1428	-
1428	1429	-
1429	1430	-
1430	1431	-
1431	1432	-
1432	1433	-
1433	1434	-
1434	1435	-
1435	1436	-
1436	1437	-
1437	1438	-
1438	1439	-
1439	1440	-
1440	1441	-
1441	1335	-

ГРАФИЧЕСКОЕ ОПИСАНИЕ
местоположения границ населенных пунктов, территориальных зон, особо охраняемых природных территорий, зон с особыми условиями использования территории

СХ2.2. Зона сельскохозяйственных предприятий, объектов сельскохозяйственного производства III-V классов опасности

(наименование объекта, местоположение границ которого описано (далее - объект))

Раздел 1

Сведения об объекте

№ п/п	Характеристики объекта	Описание характеристик
1	2	3
1.	Местоположение объекта	Краснодарский край, район Тимашевский
2.	Площадь объекта +/- величина погрешности определения площади (Р +/- Дельта Р)	1239731 +/- 390 м²
3.	Иные характеристики объекта	-

Раздел 2

Сведения о местоположении границ объекта

1. Система координат МСК-23, зона 1

2. Сведения о характерных точках границ объекта

Обозначение характерных точек границ	Координаты, м		Метод определения координат характерной точки	Средняя квадратическая погрешность положения характерной точки (Mt), м	Описание обозначения точки на местности (при наличии)
	X	Y			
1	2	3	4	5	6
1	537322.01	1359523.89	Аналитический метод	0.1	Закрепление отсутствует
2	537415.34	1359602.80	Аналитический метод	0.1	Закрепление отсутствует
3	537413.22	1359682.92	Аналитический метод	0.1	Закрепление отсутствует
4	537407.25	1359718.01	Аналитический метод	0.1	Закрепление отсутствует
5	537229.35	1359893.55	Аналитический метод	0.1	Закрепление отсутствует
6	537207.98	1359910.79	Аналитический метод	0.1	Закрепление отсутствует
7	537195.98	1359919.76	Аналитический метод	0.1	Закрепление отсутствует
8	537175.37	1359929.27	Аналитический метод	0.1	Закрепление отсутствует
9	537157.38	1359932.19	Аналитический метод	0.1	Закрепление отсутствует
10	536976.93	1360084.70	Аналитический метод	0.1	Закрепление отсутствует
11	536944.82	1360052.90	Аналитический метод	0.1	Закрепление отсутствует
12	536922.00	1360001.62	Аналитический метод	0.1	Закрепление отсутствует
13	536947.35	1359928.38	Аналитический метод	0.1	Закрепление отсутствует
14	536951.21	1359920.61	Аналитический метод	0.1	Закрепление отсутствует
15	536998.30	1359856.41	Аналитический метод	0.1	Закрепление отсутствует
16	537062.16	1359809.86	Аналитический метод	0.1	Закрепление отсутствует
17	537061.12	1359784.07	Аналитический метод	0.1	Закрепление отсутствует
18	537059.49	1359772.38	Аналитический метод	0.1	Закрепление отсутствует
19	537059.58	1359747.71	Аналитический метод	0.1	Закрепление отсутствует
20	537088.67	1359670.46	Аналитический метод	0.1	Закрепление отсутствует
21	537089.89	1359629.27	Аналитический метод	0.1	Закрепление отсутствует
22	537105.77	1359604.51	Аналитический метод	0.1	Закрепление отсутствует

2. Сведения о характерных точках границ объекта					
Обозначение характерных точек границ	Координаты, м		Метод определения координат характерной точки	Средняя квадратическая погрешность положения характерной точки (Mt), м	Описание обозначения точки на местности (при наличии)
	X	Y			
1	2	3	4	5	6
23	537118.83	1359584.14	Аналитический метод	0.1	Закрепление отсутствует
24	537173.97	1359544.60	Аналитический метод	0.1	Закрепление отсутствует
1	537322.01	1359523.89	Аналитический метод	0.1	Закрепление отсутствует
25	536792.61	1360444.77	Аналитический метод	0.1	Закрепление отсутствует
26	536773.60	1360467.86	Аналитический метод	0.1	Закрепление отсутствует
27	536707.65	1360392.28	Аналитический метод	0.1	Закрепление отсутствует
28	536616.91	1360288.38	Аналитический метод	0.1	Закрепление отсутствует
29	536653.86	1360254.49	Аналитический метод	0.1	Закрепление отсутствует
30	536658.81	1360259.62	Аналитический метод	0.1	Закрепление отсутствует
31	536707.40	1360217.29	Аналитический метод	0.1	Закрепление отсутствует
32	536738.10	1360190.86	Аналитический метод	0.1	Закрепление отсутствует
33	536791.70	1360143.78	Аналитический метод	0.1	Закрепление отсутствует
34	536784.52	1360136.51	Аналитический метод	0.1	Закрепление отсутствует
35	536787.99	1360133.65	Аналитический метод	0.1	Закрепление отсутствует
36	536849.55	1360081.94	Аналитический метод	0.1	Закрепление отсутствует
37	536888.93	1360045.75	Аналитический метод	0.1	Закрепление отсутствует
38	536972.83	1360147.55	Аналитический метод	0.1	Закрепление отсутствует
39	536945.84	1360172.10	Аналитический метод	0.1	Закрепление отсутствует
40	536982.53	1360219.45	Аналитический метод	0.1	Закрепление отсутствует
41	536918.16	1360282.08	Аналитический метод	0.1	Закрепление отсутствует
42	536891.31	1360308.80	Аналитический метод	0.1	Закрепление отсутствует
43	536867.62	1360332.39	Аналитический метод	0.1	Закрепление отсутствует
44	536860.56	1360339.50	Аналитический метод	0.1	Закрепление отсутствует
45	536837.66	1360362.57	Аналитический метод	0.1	Закрепление отсутствует
46	536805.54	1360398.54	Аналитический метод	0.1	Закрепление отсутствует

2. Сведения о характерных точках границ объекта					
Обозначение характерных точек границ	Координаты, м		Метод определения координат характерной точки	Средняя квадратическая погрешность положения характерной точки (Mt), м	Описание обозначения точки на местности (при наличии)
	X	Y			
1	2	3	4	5	6
47	536819.69	1360412.91	Аналитический метод	0.1	Закрепление отсутствует
25	536792.61	1360444.77	Аналитический метод	0.1	Закрепление отсутствует
48	536851.78	1360372.45	Аналитический метод	0.1	Закрепление отсутствует
49	536870.62	1360350.74	Аналитический метод	0.1	Закрепление отсутствует
50	536882.32	1360360.00	Аналитический метод	0.1	Закрепление отсутствует
51	536908.03	1360353.33	Аналитический метод	0.1	Закрепление отсутствует
52	536922.36	1360334.65	Аналитический метод	0.1	Закрепление отсутствует
53	536967.95	1360264.04	Аналитический метод	0.1	Закрепление отсутствует
54	537076.23	1360352.58	Аналитический метод	0.1	Закрепление отсутствует
55	536970.15	1360482.80	Аналитический метод	0.1	Закрепление отсутствует
56	536914.85	1360547.63	Аналитический метод	0.1	Закрепление отсутствует
57	536907.85	1360545.94	Аналитический метод	0.1	Закрепление отсутствует
58	536765.10	1360495.99	Аналитический метод	0.1	Закрепление отсутствует
59	536772.77	1360487.12	Аналитический метод	0.1	Закрепление отсутствует
60	536800.47	1360453.11	Аналитический метод	0.1	Закрепление отсутствует
61	536797.21	1360450.35	Аналитический метод	0.1	Закрепление отсутствует
62	536806.42	1360439.01	Аналитический метод	0.1	Закрепление отсутствует
63	536836.35	1360402.52	Аналитический метод	0.1	Закрепление отсутствует
64	536831.80	1360398.73	Аналитический метод	0.1	Закрепление отсутствует
48	536851.78	1360372.45	Аналитический метод	0.1	Закрепление отсутствует
65	536753.44	1360527.68	Аналитический метод	0.1	Закрепление отсутствует
66	536755.18	1360525.64	Аналитический метод	0.1	Закрепление отсутствует
67	536775.08	1360527.92	Аналитический метод	0.1	Закрепление отсутствует
68	536905.36	1360577.22	Аналитический метод	0.1	Закрепление отсутствует
69	536897.59	1360587.19	Аналитический метод	0.1	Закрепление отсутствует

2. Сведения о характерных точках границ объекта					
Обозначение характерных точек границ	Координаты, м		Метод определения координат характерной точки	Средняя квадратическая погрешность положения характерной точки (Mt), м	Описание обозначения точки на местности (при наличии)
	X	Y			
1	2	3	4	5	6
70	536904.01	1360592.40	Аналитический метод	0.1	Закрепление отсутствует
71	536871.60	1360632.92	Аналитический метод	0.1	Закрепление отсутствует
72	536879.97	1360640.92	Аналитический метод	0.1	Закрепление отсутствует
73	536831.67	1360702.85	Аналитический метод	0.1	Закрепление отсутствует
74	536820.93	1360715.67	Аналитический метод	0.1	Закрепление отсутствует
75	536810.04	1360728.18	Аналитический метод	0.1	Закрепление отсутствует
76	536805.98	1360732.85	Аналитический метод	0.1	Закрепление отсутствует
77	536806.89	1360733.57	Аналитический метод	0.1	Закрепление отсутствует
78	536872.87	1360786.37	Аналитический метод	0.1	Закрепление отсутствует
79	536883.18	1360793.83	Аналитический метод	0.1	Закрепление отсутствует
80	536785.46	1360920.29	Аналитический метод	0.1	Закрепление отсутствует
81	536749.35	1360896.11	Аналитический метод	0.1	Закрепление отсутствует
82	536603.98	1360786.67	Аналитический метод	0.1	Закрепление отсутствует
83	536587.09	1360773.95	Аналитический метод	0.1	Закрепление отсутствует
84	536592.67	1360766.45	Аналитический метод	0.1	Закрепление отсутствует
85	536631.86	1360714.57	Аналитический метод	0.1	Закрепление отсутствует
86	536618.33	1360704.58	Аналитический метод	0.1	Закрепление отсутствует
87	536630.39	1360688.44	Аналитический метод	0.1	Закрепление отсутствует
88	536628.03	1360671.12	Аналитический метод	0.1	Закрепление отсутствует
89	536631.71	1360666.38	Аналитический метод	0.1	Закрепление отсутствует
90	536654.96	1360683.94	Аналитический метод	0.1	Закрепление отсутствует
91	536661.56	1360674.42	Аналитический метод	0.1	Закрепление отсутствует
92	536670.25	1360663.12	Аналитический метод	0.1	Закрепление отсутствует
93	536650.01	1360648.59	Аналитический метод	0.1	Закрепление отсутствует
65	536753.44	1360527.68	Аналитический метод	0.1	Закрепление отсутствует

2. Сведения о характерных точках границ объекта					
Обозначение характерных точек границ	Координаты, м		Метод определения координат характерной точки	Средняя квадратическая погрешность положения характерной точки (Mt), м	Описание обозначения точки на местности (при наличии)
	X	Y			
1	2	3	4	5	6
94	536824.83	1360703.16	Аналитический метод	0.1	Закрепление отсутствует
95	536822.46	1360705.88	Аналитический метод	0.1	Закрепление отсутствует
96	536824.35	1360707.52	Аналитический метод	0.1	Закрепление отсутствует
97	536826.71	1360704.80	Аналитический метод	0.1	Закрепление отсутствует
94	536824.83	1360703.16	Аналитический метод	0.1	Закрепление отсутствует
98	536670.99	1360819.03	Аналитический метод	0.1	Закрепление отсутствует
99	536668.39	1360817.54	Аналитический метод	0.1	Закрепление отсутствует
100	536666.89	1360820.14	Аналитический метод	0.1	Закрепление отсутствует
101	536669.49	1360821.63	Аналитический метод	0.1	Закрепление отсутствует
98	536670.99	1360819.03	Аналитический метод	0.1	Закрепление отсутствует
102	539778.01	1352962.64	Аналитический метод	0.1	Закрепление отсутствует
103	539774.93	1352960.25	Аналитический метод	0.1	Закрепление отсутствует
104	539822.40	1352895.29	Аналитический метод	0.1	Закрепление отсутствует
105	539839.37	1352872.09	Аналитический метод	0.1	Закрепление отсутствует
106	539927.06	1352944.86	Аналитический метод	0.1	Закрепление отсутствует
107	539868.69	1353022.62	Аналитический метод	0.1	Закрепление отсутствует
108	539939.16	1353080.80	Аналитический метод	0.1	Закрепление отсутствует
109	539907.85	1353125.40	Аналитический метод	0.1	Закрепление отсутствует
110	539911.12	1353127.79	Аналитический метод	0.1	Закрепление отсутствует
111	539879.65	1353174.64	Аналитический метод	0.1	Закрепление отсутствует
112	539806.48	1353121.22	Аналитический метод	0.1	Закрепление отсутствует
113	539785.00	1353148.79	Аналитический метод	0.1	Закрепление отсутствует
114	539769.26	1353169.86	Аналитический метод	0.1	Закрепление отсутствует
115	539727.34	1353139.83	Аналитический метод	0.1	Закрепление отсутствует
116	539745.54	1353119.30	Аналитический метод	0.1	Закрепление отсутствует

2. Сведения о характерных точках границ объекта					
Обозначение характерных точек границ	Координаты, м		Метод определения координат характерной точки	Средняя квадратическая погрешность положения характерной точки (Mt), м	Описание обозначения точки на местности (при наличии)
	X	Y			
1	2	3	4	5	6
117	539741.76	1353116.48	Аналитический метод	0.1	Закрепление отсутствует
118	539723.71	1353136.92	Аналитический метод	0.1	Закрепление отсутствует
119	539719.85	1353133.81	Аналитический метод	0.1	Закрепление отсутствует
120	539716.75	1353131.30	Аналитический метод	0.1	Закрепление отсутствует
121	539674.81	1353097.44	Аналитический метод	0.1	Закрепление отсутствует
102	539778.01	1352962.64	Аналитический метод	0.1	Закрепление отсутствует
122	541422.15	1353921.20	Аналитический метод	0.1	Закрепление отсутствует
123	541397.19	1353911.95	Аналитический метод	0.1	Закрепление отсутствует
124	541373.73	1353902.14	Аналитический метод	0.1	Закрепление отсутствует
125	541346.92	1353905.06	Аналитический метод	0.1	Закрепление отсутствует
126	541318.71	1353919.27	Аналитический метод	0.1	Закрепление отсутствует
127	541287.98	1353942.10	Аналитический метод	0.1	Закрепление отсутствует
128	541269.53	1353970.42	Аналитический метод	0.1	Закрепление отсутствует
129	541261.59	1353996.88	Аналитический метод	0.1	Закрепление отсутствует
130	541261.47	1354027.92	Аналитический метод	0.1	Закрепление отсутствует
131	541251.63	1354043.01	Аналитический метод	0.1	Закрепление отсутствует
132	541252.01	1354052.66	Аналитический метод	0.1	Закрепление отсутствует
133	541248.51	1354107.78	Аналитический метод	0.1	Закрепление отсутствует
134	541248.97	1354120.13	Аналитический метод	0.1	Закрепление отсутствует
135	541255.39	1354125.11	Аналитический метод	0.1	Закрепление отсутствует
136	541272.10	1354137.23	Аналитический метод	0.1	Закрепление отсутствует
137	541277.59	1354127.12	Аналитический метод	0.1	Закрепление отсутствует
138	541301.42	1354083.16	Аналитический метод	0.1	Закрепление отсутствует
139	541345.38	1354107.00	Аналитический метод	0.1	Закрепление отсутствует
140	541321.54	1354150.95	Аналитический метод	0.1	Закрепление отсутствует

2. Сведения о характерных точках границ объекта					
Обозначение характерных точек границ	Координаты, м		Метод определения координат характерной точки	Средняя квадратическая погрешность положения характерной точки (Mt), м	Описание обозначения точки на местности (при наличии)
	X	Y			
1	2	3	4	5	6
141	541312.91	1354166.86	Аналитический метод	0.1	Закрепление отсутствует
142	541331.89	1354180.63	Аналитический метод	0.1	Закрепление отсутствует
143	541371.49	1354113.03	Аналитический метод	0.1	Закрепление отсутствует
144	541459.39	1354166.99	Аналитический метод	0.1	Закрепление отсутствует
145	541404.75	1354258.75	Аналитический метод	0.1	Закрепление отсутствует
146	541401.49	1354264.23	Аналитический метод	0.1	Закрепление отсутствует
147	541405.52	1354270.86	Аналитический метод	0.1	Закрепление отсутствует
148	541419.18	1354296.83	Аналитический метод	0.1	Закрепление отсутствует
149	541430.01	1354320.07	Аналитический метод	0.1	Закрепление отсутствует
150	541467.91	1354268.37	Аналитический метод	0.1	Закрепление отсутствует
151	541544.40	1354318.64	Аналитический метод	0.1	Закрепление отсутствует
152	541575.90	1354337.51	Аналитический метод	0.1	Закрепление отсутствует
153	541563.35	1354353.77	Аналитический метод	0.1	Закрепление отсутствует
154	541543.09	1354385.62	Аналитический метод	0.1	Закрепление отсутствует
155	541522.02	1354428.92	Аналитический метод	0.1	Закрепление отсутствует
156	541507.69	1354459.45	Аналитический метод	0.1	Закрепление отсутствует
157	541733.44	1354616.16	Аналитический метод	0.1	Закрепление отсутствует
158	541764.98	1354565.66	Аналитический метод	0.1	Закрепление отсутствует
159	541812.08	1354490.28	Аналитический метод	0.1	Закрепление отсутствует
160	541833.67	1354455.71	Аналитический метод	0.1	Закрепление отсутствует
161	541762.73	1354373.78	Аналитический метод	0.1	Закрепление отсутствует
162	541785.79	1354298.88	Аналитический метод	0.1	Закрепление отсутствует
163	541797.02	1354262.39	Аналитический метод	0.1	Закрепление отсутствует
164	541764.88	1354213.46	Аналитический метод	0.1	Закрепление отсутствует
165	541787.09	1354169.02	Аналитический метод	0.1	Закрепление отсутствует

2. Сведения о характерных точках границ объекта					
Обозначение характерных точек границ	Координаты, м		Метод определения координат характерной точки	Средняя квадратическая погрешность положения характерной точки (Mt), м	Описание обозначения точки на местности (при наличии)
	X	Y			
1	2	3	4	5	6
166	541809.25	1354124.66	Аналитический метод	0.1	Закрепление отсутствует
167	541836.94	1354069.23	Аналитический метод	0.1	Закрепление отсутствует
168	541836.95	1354069.23	Аналитический метод	0.1	Закрепление отсутствует
169	541860.39	1354022.30	Аналитический метод	0.1	Закрепление отсутствует
170	541836.55	1353916.61	Аналитический метод	0.1	Закрепление отсутствует
171	541774.21	1353855.34	Аналитический метод	0.1	Закрепление отсутствует
172	541749.14	1353806.17	Аналитический метод	0.1	Закрепление отсутствует
173	541631.17	1353909.05	Аналитический метод	0.1	Закрепление отсутствует
174	541499.09	1353807.19	Аналитический метод	0.1	Закрепление отсутствует
175	541481.98	1353823.53	Аналитический метод	0.1	Закрепление отсутствует
176	541451.10	1353864.84	Аналитический метод	0.1	Закрепление отсутствует
122	541422.15	1353921.20	Аналитический метод	0.1	Закрепление отсутствует
177	541658.54	1353943.48	Аналитический метод	0.1	Закрепление отсутствует
178	541660.47	1353945.77	Аналитический метод	0.1	Закрепление отсутствует
179	541658.18	1353947.71	Аналитический метод	0.1	Закрепление отсутствует
180	541656.25	1353945.42	Аналитический метод	0.1	Закрепление отсутствует
177	541658.54	1353943.48	Аналитический метод	0.1	Закрепление отсутствует
181	541445.96	1354132.63	Аналитический метод	0.1	Закрепление отсутствует
182	541448.51	1354134.21	Аналитический метод	0.1	Закрепление отсутствует
183	541446.93	1354136.76	Аналитический метод	0.1	Закрепление отсутствует
184	541444.38	1354135.18	Аналитический метод	0.1	Закрепление отсутствует
181	541445.96	1354132.63	Аналитический метод	0.1	Закрепление отсутствует
185	531548.63	1364306.84	Аналитический метод	0.1	Закрепление отсутствует
186	531619.89	1364367.24	Аналитический метод	0.1	Закрепление отсутствует
187	531668.60	1364408.75	Аналитический метод	0.1	Закрепление отсутствует

2. Сведения о характерных точках границ объекта					
Обозначение характерных точек границ	Координаты, м		Метод определения координат характерной точки	Средняя квадратическая погрешность положения характерной точки (Mt), м	Описание обозначения точки на местности (при наличии)
	X	Y			
1	2	3	4	5	6
188	531676.38	1364401.46	Аналитический метод	0.1	Закрепление отсутствует
189	531711.56	1364352.84	Аналитический метод	0.1	Закрепление отсутствует
190	531725.59	1364330.14	Аналитический метод	0.1	Закрепление отсутствует
191	531742.68	1364302.34	Аналитический метод	0.1	Закрепление отсутствует
192	531767.60	1364265.91	Аналитический метод	0.1	Закрепление отсутствует
193	531806.07	1364311.80	Аналитический метод	0.1	Закрепление отсутствует
194	531820.49	1364329.00	Аналитический метод	0.1	Закрепление отсутствует
195	531800.45	1364354.43	Аналитический метод	0.1	Закрепление отсутствует
196	531783.87	1364364.86	Аналитический метод	0.1	Закрепление отсутствует
197	531744.27	1364414.13	Аналитический метод	0.1	Закрепление отсутствует
198	531581.31	1364636.82	Аналитический метод	0.1	Закрепление отсутствует
199	531590.34	1364652.89	Аналитический метод	0.1	Закрепление отсутствует
200	531587.22	1364656.40	Аналитический метод	0.1	Закрепление отсутствует
201	531580.28	1364666.39	Аналитический метод	0.1	Закрепление отсутствует
202	531532.76	1364634.47	Аналитический метод	0.1	Закрепление отсутствует
203	531523.01	1364627.93	Аналитический метод	0.1	Закрепление отсутствует
204	531497.19	1364656.57	Аналитический метод	0.1	Закрепление отсутствует
205	531493.92	1364654.27	Аналитический метод	0.1	Закрепление отсутствует
206	531466.91	1364635.34	Аналитический метод	0.1	Закрепление отсутствует
207	531440.49	1364616.83	Аналитический метод	0.1	Закрепление отсутствует
208	531332.55	1364541.18	Аналитический метод	0.1	Закрепление отсутствует
209	531309.96	1364535.41	Аналитический метод	0.1	Закрепление отсутствует
210	531288.18	1364528.38	Аналитический метод	0.1	Закрепление отсутствует
211	531213.95	1364460.24	Аналитический метод	0.1	Закрепление отсутствует
212	531203.54	1364459.61	Аналитический метод	0.1	Закрепление отсутствует

2. Сведения о характерных точках границ объекта					
Обозначение характерных точек границ	Координаты, м		Метод определения координат характерной точки	Средняя квадратическая погрешность положения характерной точки (Mt), м	Описание обозначения точки на местности (при наличии)
	X	Y			
1	2	3	4	5	6
213	531261.96	1364253.06	Аналитический метод	0.1	Закрепление отсутствует
214	531272.21	1364208.64	Аналитический метод	0.1	Закрепление отсутствует
215	531275.66	1364205.02	Аналитический метод	0.1	Закрепление отсутствует
216	531299.37	1364180.23	Аналитический метод	0.1	Закрепление отсутствует
217	531315.03	1364165.03	Аналитический метод	0.1	Закрепление отсутствует
218	531339.72	1364139.78	Аналитический метод	0.1	Закрепление отсутствует
219	531358.13	1364121.96	Аналитический метод	0.1	Закрепление отсутствует
220	531368.78	1364114.35	Аналитический метод	0.1	Закрепление отсутствует
221	531406.44	1364114.45	Аналитический метод	0.1	Закрепление отсутствует
222	531435.55	1364124.98	Аналитический метод	0.1	Закрепление отсутствует
223	531455.09	1364138.01	Аналитический метод	0.1	Закрепление отсутствует
224	531467.12	1364148.09	Аналитический метод	0.1	Закрепление отсутствует
225	531481.88	1364164.30	Аналитический метод	0.1	Закрепление отсутствует
226	531494.84	1364182.50	Аналитический метод	0.1	Закрепление отсутствует
227	531509.83	1364215.39	Аналитический метод	0.1	Закрепление отсутствует
228	531537.46	1364273.95	Аналитический метод	0.1	Закрепление отсутствует
185	531548.63	1364306.84	Аналитический метод	0.1	Закрепление отсутствует
229	531093.03	1364382.15	Аналитический метод	0.1	Закрепление отсутствует
230	531082.15	1364365.19	Аналитический метод	0.1	Закрепление отсутствует
231	531116.69	1364335.08	Аналитический метод	0.1	Закрепление отсутствует
232	531129.69	1364320.34	Аналитический метод	0.1	Закрепление отсутствует
233	531139.75	1364318.57	Аналитический метод	0.1	Закрепление отсутствует
234	531140.86	1364299.96	Аналитический метод	0.1	Закрепление отсутствует
235	531159.77	1364304.17	Аналитический метод	0.1	Закрепление отсутствует
236	531164.24	1364306.14	Аналитический метод	0.1	Закрепление отсутствует

2. Сведения о характерных точках границ объекта					
Обозначение характерных точек границ	Координаты, м		Метод определения координат характерной точки	Средняя квадратическая погрешность положения характерной точки (Mt), м	Описание обозначения точки на местности (при наличии)
	X	Y			
1	2	3	4	5	6
237	531135.01	1364432.77	Аналитический метод	0.1	Закрепление отсутствует
238	531123.25	1364419.84	Аналитический метод	0.1	Закрепление отсутствует
239	531115.28	1364411.08	Аналитический метод	0.1	Закрепление отсутствует
229	531093.03	1364382.15	Аналитический метод	0.1	Закрепление отсутствует
240	534294.43	1356861.86	Аналитический метод	0.1	Закрепление отсутствует
241	534372.04	1356752.74	Аналитический метод	0.1	Закрепление отсутствует
242	534321.97	1356714.06	Аналитический метод	0.1	Закрепление отсутствует
243	534412.69	1356587.65	Аналитический метод	0.1	Закрепление отсутствует
244	534461.97	1356627.93	Аналитический метод	0.1	Закрепление отсутствует
245	534520.66	1356555.62	Аналитический метод	0.1	Закрепление отсутствует
246	534535.52	1356567.11	Аналитический метод	0.1	Закрепление отсутствует
247	534600.17	1356617.08	Аналитический метод	0.1	Закрепление отсутствует
248	534488.06	1356759.42	Аналитический метод	0.1	Закрепление отсутствует
249	534513.52	1356781.62	Аналитический метод	0.1	Закрепление отсутствует
250	534464.34	1356857.62	Аналитический метод	0.1	Закрепление отсутствует
251	534425.66	1356847.53	Аналитический метод	0.1	Закрепление отсутствует
252	534376.23	1356922.25	Аналитический метод	0.1	Закрепление отсутствует
240	534294.43	1356861.86	Аналитический метод	0.1	Закрепление отсутствует
253	537858.08	1356913.71	Аналитический метод	0.1	Закрепление отсутствует
254	537865.91	1356926.68	Аналитический метод	0.1	Закрепление отсутствует
255	537636.00	1357025.38	Аналитический метод	0.1	Закрепление отсутствует
256	537613.65	1357037.78	Аналитический метод	0.1	Закрепление отсутствует
257	537590.82	1357031.79	Аналитический метод	0.1	Закрепление отсутствует
258	537558.05	1357017.82	Аналитический метод	0.1	Закрепление отсутствует
259	537529.81	1357008.49	Аналитический метод	0.1	Закрепление отсутствует

2. Сведения о характерных точках границ объекта					
Обозначение характерных точек границ	Координаты, м		Метод определения координат характерной точки	Средняя квадратическая погрешность положения характерной точки (Mt), м	Описание обозначения точки на местности (при наличии)
	X	Y			
1	2	3	4	5	6
260	537473.99	1356990.99	Аналитический метод	0.1	Закрепление отсутствует
261	537465.35	1356985.63	Аналитический метод	0.1	Закрепление отсутствует
262	537412.03	1356952.60	Аналитический метод	0.1	Закрепление отсутствует
263	537324.47	1356893.46	Аналитический метод	0.1	Закрепление отсутствует
264	537274.61	1356848.27	Аналитический метод	0.1	Закрепление отсутствует
265	537407.78	1356697.05	Аналитический метод	0.1	Закрепление отсутствует
266	537614.10	1356564.70	Аналитический метод	0.1	Закрепление отсутствует
267	537772.47	1356770.21	Аналитический метод	0.1	Закрепление отсутствует
268	537776.80	1356776.52	Аналитический метод	0.1	Закрепление отсутствует
269	537777.44	1356777.46	Аналитический метод	0.1	Закрепление отсутствует
270	537780.05	1356781.40	Аналитический метод	0.1	Закрепление отсутствует
271	537864.97	1356909.64	Аналитический метод	0.1	Закрепление отсутствует
253	537858.08	1356913.71	Аналитический метод	0.1	Закрепление отсутствует
272	537568.42	1356779.46	Аналитический метод	0.1	Закрепление отсутствует
273	537564.38	1356779.78	Аналитический метод	0.1	Закрепление отсутствует
274	537564.70	1356783.82	Аналитический метод	0.1	Закрепление отсутствует
275	537568.74	1356783.50	Аналитический метод	0.1	Закрепление отсутствует
272	537568.42	1356779.46	Аналитический метод	0.1	Закрепление отсутствует
276	535795.70	1360547.67	Аналитический метод	0.1	Закрепление отсутствует
277	535701.59	1360672.24	Аналитический метод	0.1	Закрепление отсутствует
278	535641.47	1360748.83	Аналитический метод	0.1	Закрепление отсутствует
279	535602.60	1360726.90	Аналитический метод	0.1	Закрепление отсутствует
280	535594.68	1360716.30	Аналитический метод	0.1	Закрепление отсутствует
281	535515.47	1360658.62	Аналитический метод	0.1	Закрепление отсутствует
282	535501.56	1360620.57	Аналитический метод	0.1	Закрепление отсутствует

2. Сведения о характерных точках границ объекта					
Обозначение характерных точек границ	Координаты, м		Метод определения координат характерной точки	Средняя квадратическая погрешность положения характерной точки (Mt), м	Описание обозначения точки на местности (при наличии)
	X	Y			
1	2	3	4	5	6
283	535403.07	1360545.61	Аналитический метод	0.1	Закрепление отсутствует
284	535411.10	1360528.29	Аналитический метод	0.1	Закрепление отсутствует
285	535519.85	1360396.52	Аналитический метод	0.1	Закрепление отсутствует
286	535537.02	1360381.59	Аналитический метод	0.1	Закрепление отсутствует
287	535572.92	1360370.81	Аналитический метод	0.1	Закрепление отсутствует
288	535617.20	1360391.21	Аналитический метод	0.1	Закрепление отсутствует
289	535775.70	1360443.33	Аналитический метод	0.1	Закрепление отсутствует
290	535773.68	1360454.31	Аналитический метод	0.1	Закрепление отсутствует
291	535792.14	1360474.55	Аналитический метод	0.1	Закрепление отсутствует
292	535794.24	1360480.66	Аналитический метод	0.1	Закрепление отсутствует
293	535800.40	1360537.40	Аналитический метод	0.1	Закрепление отсутствует
276	535795.70	1360547.67	Аналитический метод	0.1	Закрепление отсутствует
294	539529.56	1353085.56	Аналитический метод	0.1	Закрепление отсутствует
295	539407.28	1353248.85	Аналитический метод	0.1	Закрепление отсутствует
296	539368.18	1353219.42	Аналитический метод	0.1	Закрепление отсутствует
297	539469.29	1353084.13	Аналитический метод	0.1	Закрепление отсутствует
298	539426.52	1353052.02	Аналитический метод	0.1	Закрепление отсутствует
299	539484.02	1352976.20	Аналитический метод	0.1	Закрепление отсутствует
300	539565.42	1353037.66	Аналитический метод	0.1	Закрепление отсутствует
294	539529.56	1353085.56	Аналитический метод	0.1	Закрепление отсутствует
301	539400.84	1352913.41	Аналитический метод	0.1	Закрепление отсутствует
302	539323.71	1353023.16	Аналитический метод	0.1	Закрепление отсутствует
303	539279.78	1352989.64	Аналитический метод	0.1	Закрепление отсутствует
304	539292.97	1352972.06	Аналитический метод	0.1	Закрепление отсутствует
305	539308.09	1352982.74	Аналитический метод	0.1	Закрепление отсутствует

2. Сведения о характерных точках границ объекта					
Обозначение характерных точек границ	Координаты, м		Метод определения координат характерной точки	Средняя квадратическая погрешность положения характерной точки (Mt), м	Описание обозначения точки на местности (при наличии)
	X	Y			
1	2	3	4	5	6
306	539350.55	1352923.86	Аналитический метод	0.1	Закрепление отсутствует
307	539374.15	1352940.96	Аналитический метод	0.1	Закрепление отсутствует
308	539396.03	1352909.82	Аналитический метод	0.1	Закрепление отсутствует
301	539400.84	1352913.41	Аналитический метод	0.1	Закрепление отсутствует
309	537062.13	1360262.13	Аналитический метод	0.1	Закрепление отсутствует
310	537031.84	1360303.38	Аналитический метод	0.1	Закрепление отсутствует
311	536978.88	1360260.07	Аналитический метод	0.1	Закрепление отсутствует
312	537009.94	1360221.30	Аналитический метод	0.1	Закрепление отсутствует
309	537062.13	1360262.13	Аналитический метод	0.1	Закрепление отсутствует
313	537298.60	1360055.73	Аналитический метод	0.1	Закрепление отсутствует
314	537233.08	1360142.08	Аналитический метод	0.1	Закрепление отсутствует
315	537158.10	1360079.03	Аналитический метод	0.1	Закрепление отсутствует
316	537238.47	1359984.30	Аналитический метод	0.1	Закрепление отсутствует
313	537298.60	1360055.73	Аналитический метод	0.1	Закрепление отсутствует
317	533257.16	1362802.51	Аналитический метод	0.1	Закрепление отсутствует
318	533175.92	1362877.34	Аналитический метод	0.1	Закрепление отсутствует
319	533123.12	1362828.68	Аналитический метод	0.1	Закрепление отсутствует
320	533146.60	1362779.36	Аналитический метод	0.1	Закрепление отсутствует
321	533168.71	1362722.73	Аналитический метод	0.1	Закрепление отсутствует
322	533174.58	1362728.09	Аналитический метод	0.1	Закрепление отсутствует
323	533242.44	1362789.15	Аналитический метод	0.1	Закрепление отсутствует
317	533257.16	1362802.51	Аналитический метод	0.1	Закрепление отсутствует
324	536433.85	1365836.33	Аналитический метод	0.1	Закрепление отсутствует
325	536438.38	1365840.26	Аналитический метод	0.1	Закрепление отсутствует
326	536502.02	1365757.22	Аналитический метод	0.1	Закрепление отсутствует

2. Сведения о характерных точках границ объекта					
Обозначение характерных точек границ	Координаты, м		Метод определения координат характерной точки	Средняя квадратическая погрешность положения характерной точки (Mt), м	Описание обозначения точки на местности (при наличии)
	X	Y			
1	2	3	4	5	6
327	536405.56	1365677.37	Аналитический метод	0.1	Закрепление отсутствует
328	536355.54	1365745.72	Аналитический метод	0.1	Закрепление отсутствует
329	536391.86	1365761.03	Аналитический метод	0.1	Закрепление отсутствует
330	536421.51	1365789.88	Аналитический метод	0.1	Закрепление отсутствует
331	536439.09	1365817.84	Аналитический метод	0.1	Закрепление отсутствует
324	536433.85	1365836.33	Аналитический метод	0.1	Закрепление отсутствует
332	542213.33	1362292.41	Аналитический метод	0.1	Закрепление отсутствует
333	542111.83	1362428.78	Аналитический метод	0.1	Закрепление отсутствует
334	541711.57	1362129.12	Аналитический метод	0.1	Закрепление отсутствует
335	541714.96	1362124.57	Аналитический метод	0.1	Закрепление отсутствует
336	541725.17	1362110.85	Аналитический метод	0.1	Закрепление отсутствует
337	541813.08	1361992.75	Аналитический метод	0.1	Закрепление отсутствует
332	542213.33	1362292.41	Аналитический метод	0.1	Закрепление отсутствует
3. Сведения о характерных точках части (частей) границы объекта					
Обозначение характерных точек части границы	Координаты, м		Метод определения координат характерной точки	Средняя квадратическая погрешность положения характерной точки (Mt), м	Описание обозначения точки на местности (при наличии)
	X	Y			
1	2	3	4	5	6
-	-	-	-	-	-

Раздел 3							
Сведения о местоположении измененных (уточненных) границ объекта							
1. Система координат -							
2. Сведения о характерных точках границ объекта							
Обозначение характерных точек границ	Существующие координаты, м		Измененные (уточненные) координаты, м		Метод определения координат характерной точки	Средняя квадратическая погрешность положения характерной точки (Mt), м	Описание обозначения точки на местности (при наличии)
	X	Y	X	Y			
1	2	3	4	5	6	7	8
-	-	-	-	-	-	-	
3. Сведения о характерных точках части (частей) границы объекта							
Обозначение характерных точек части границы	Существующие координаты, м		Измененные (уточненные) координаты, м		Метод определения координат характерной точки	Средняя квадратическая погрешность положения характерной точки (Mt), м	Описание обозначения точки на местности (при наличии)
	X	Y	X	Y			
1	2	3	4	5	6	7	8
-	-	-	-	-	-	-	

ТЕКСТОВОЕ ОПИСАНИЕ
местоположения границ населенных пунктов, территориальных зон

Прохождение границы		Описание прохождения границы
от точки	до точки	
1	2	3
1	2	-
2	3	-
3	4	-
4	5	-
5	6	-
6	7	-
7	8	-
8	9	-
9	10	-
10	11	-
11	12	-
12	13	-
13	14	-
14	15	-
15	16	-
16	17	-
17	18	-
18	19	-
19	20	-
20	21	-
21	22	-
22	23	-
23	24	-
24	1	-
25	26	-
26	27	-
27	28	-
28	29	-
29	30	-
30	31	-
31	32	-
32	33	-
33	34	-
34	35	-
35	36	-
36	37	-
37	38	-

ТЕКСТОВОЕ ОПИСАНИЕ
местоположения границ населенных пунктов, территориальных зон

Прохождение границы		Описание прохождения границы
от точки	до точки	
1	2	3
38	39	-
39	40	-
40	41	-
41	42	-
42	43	-
43	44	-
44	45	-
45	46	-
46	47	-
47	25	-
48	49	-
49	50	-
50	51	-
51	52	-
52	53	-
53	54	-
54	55	-
55	56	-
56	57	-
57	58	-
58	59	-
59	60	-
60	61	-
61	62	-
62	63	-
63	64	-
64	48	-
65	66	-
66	67	-
67	68	-
68	69	-
69	70	-
70	71	-
71	72	-
72	73	-
73	74	-
74	75	-

ТЕКСТОВОЕ ОПИСАНИЕ местоположения границ населенных пунктов, территориальных зон		
Прохождение границы		Описание прохождения границы
от точки	до точки	
1	2	3
75	76	-
76	77	-
77	78	-
78	79	-
79	80	-
80	81	-
81	82	-
82	83	-
83	84	-
84	85	-
85	86	-
86	87	-
87	88	-
88	89	-
89	90	-
90	91	-
91	92	-
92	93	-
93	65	-
94	95	-
95	96	-
96	97	-
97	94	-
98	99	-
99	100	-
100	101	-
101	98	-
102	103	-
103	104	-
104	105	-
105	106	-
106	107	-
107	108	-
108	109	-
109	110	-
110	111	-
111	112	-

ТЕКСТОВОЕ ОПИСАНИЕ
местоположения границ населенных пунктов, территориальных зон

Прохождение границы		Описание прохождения границы
от точки	до точки	
1	2	3
112	113	-
113	114	-
114	115	-
115	116	-
116	117	-
117	118	-
118	119	-
119	120	-
120	121	-
121	102	-
122	123	-
123	124	-
124	125	-
125	126	-
126	127	-
127	128	-
128	129	-
129	130	-
130	131	-
131	132	-
132	133	-
133	134	-
134	135	-
135	136	-
136	137	-
137	138	-
138	139	-
139	140	-
140	141	-
141	142	-
142	143	-
143	144	-
144	145	-
145	146	-
146	147	-
147	148	-
148	149	-

ТЕКСТОВОЕ ОПИСАНИЕ
местоположения границ населенных пунктов, территориальных зон

Прохождение границы		Описание прохождения границы
от точки	до точки	
1	2	3
149	150	-
150	151	-
151	152	-
152	153	-
153	154	-
154	155	-
155	156	-
156	157	-
157	158	-
158	159	-
159	160	-
160	161	-
161	162	-
162	163	-
163	164	-
164	165	-
165	166	-
166	167	-
167	168	-
168	169	-
169	170	-
170	171	-
171	172	-
172	173	-
173	174	-
174	175	-
175	176	-
176	122	-
177	178	-
178	179	-
179	180	-
180	177	-
181	182	-
182	183	-
183	184	-
184	181	-
185	186	-

ТЕКСТОВОЕ ОПИСАНИЕ
местоположения границ населенных пунктов, территориальных зон

Прохождение границы		Описание прохождения границы
от точки	до точки	
1	2	3
186	187	-
187	188	-
188	189	-
189	190	-
190	191	-
191	192	-
192	193	-
193	194	-
194	195	-
195	196	-
196	197	-
197	198	-
198	199	-
199	200	-
200	201	-
201	202	-
202	203	-
203	204	-
204	205	-
205	206	-
206	207	-
207	208	-
208	209	-
209	210	-
210	211	-
211	212	-
212	213	-
213	214	-
214	215	-
215	216	-
216	217	-
217	218	-
218	219	-
219	220	-
220	221	-
221	222	-
222	223	-

ТЕКСТОВОЕ ОПИСАНИЕ
местоположения границ населенных пунктов, территориальных зон

Прохождение границы		Описание прохождения границы
от точки	до точки	
1	2	3
223	224	-
224	225	-
225	226	-
226	227	-
227	228	-
228	185	-
229	230	-
230	231	-
231	232	-
232	233	-
233	234	-
234	235	-
235	236	-
236	237	-
237	238	-
238	239	-
239	229	-
240	241	-
241	242	-
242	243	-
243	244	-
244	245	-
245	246	-
246	247	-
247	248	-
248	249	-
249	250	-
250	251	-
251	252	-
252	240	-
253	254	-
254	255	-
255	256	-
256	257	-
257	258	-
258	259	-
259	260	-

ТЕКСТОВОЕ ОПИСАНИЕ
местоположения границ населенных пунктов, территориальных зон

Прохождение границы		Описание прохождения границы
от точки	до точки	
1	2	3
260	261	-
261	262	-
262	263	-
263	264	-
264	265	-
265	266	-
266	267	-
267	268	-
268	269	-
269	270	-
270	271	-
271	253	-
272	273	-
273	274	-
274	275	-
275	272	-
276	277	-
277	278	-
278	279	-
279	280	-
280	281	-
281	282	-
282	283	-
283	284	-
284	285	-
285	286	-
286	287	-
287	288	-
288	289	-
289	290	-
290	291	-
291	292	-
292	293	-
293	276	-
294	295	-
295	296	-
296	297	-

ТЕКСТОВОЕ ОПИСАНИЕ
местоположения границ населенных пунктов, территориальных зон

Прохождение границы		Описание прохождения границы
от точки	до точки	
1	2	3
297	298	-
298	299	-
299	300	-
300	294	-
301	302	-
302	303	-
303	304	-
304	305	-
305	306	-
306	307	-
307	308	-
308	301	-
309	310	-
310	311	-
311	312	-
312	309	-
313	314	-
314	315	-
315	316	-
316	313	-
317	318	-
318	319	-
319	320	-
320	321	-
321	322	-
322	323	-
323	317	-
324	325	-
325	326	-
326	327	-
327	328	-
328	329	-
329	330	-
330	331	-
331	324	-
332	333	-
333	334	-

ТЕКСТОВОЕ ОПИСАНИЕ
местоположения границ населенных пунктов, территориальных зон

Прохождение границы		Описание прохождения границы
от точки	до точки	
1	2	3
334	335	-
335	336	-
336	337	-
337	332	-

ГРАФИЧЕСКОЕ ОПИСАНИЕ
местоположения границ населенных пунктов, территориальных зон, особо охраняемых природных территорий, зон с особыми условиями использования территории

Т1. Зона транспортной инфраструктуры

(наименование объекта, местоположение границ которого описано (далее - объект))

Раздел 1

Сведения об объекте

№ п/п	Характеристики объекта	Описание характеристик
1	2	3
1.	Местоположение объекта	Краснодарский край, район Тимашевский
2.	Площадь объекта +/- величина погрешности определения площади (Р +/- Дельта Р)	1544986 +/- 435 м²
3.	Иные характеристики объекта	-

Раздел 2

Сведения о местоположении границ объекта

1. Система координат МСК-23, зона 1

2. Сведения о характерных точках границ объекта

Обозначение характерных точек границ	Координаты, м		Метод определения координат характерной точки	Средняя квадратическая погрешность положения характерной точки (Mt), м	Описание обозначения точки на местности (при наличии)
	X	Y			
1	2	3	4	5	6
1	530614.20	1360857.84	Аналитический метод	0.1	Закрепление отсутствует
2	530612.75	1360856.59	Аналитический метод	0.1	Закрепление отсутствует
3	530610.72	1360854.78	Аналитический метод	0.1	Закрепление отсутствует
4	530609.30	1360853.52	Аналитический метод	0.1	Закрепление отсутствует
5	530464.42	1360723.52	Аналитический метод	0.1	Закрепление отсутствует
6	530368.15	1360646.52	Аналитический метод	0.1	Закрепление отсутствует
7	530377.16	1360635.80	Аналитический метод	0.1	Закрепление отсутствует
8	530012.17	1360333.16	Аналитический метод	0.1	Закрепление отсутствует
9	529978.00	1360304.80	Аналитический метод	0.1	Закрепление отсутствует
10	529985.65	1360294.61	Аналитический метод	0.1	Закрепление отсутствует
11	530019.14	1360323.68	Аналитический метод	0.1	Закрепление отсутствует
12	530060.54	1360359.65	Аналитический метод	0.1	Закрепление отсутствует
13	530093.02	1360386.91	Аналитический метод	0.1	Закрепление отсутствует
14	530118.09	1360410.44	Аналитический метод	0.1	Закрепление отсутствует
15	530280.56	1360550.53	Аналитический метод	0.1	Закрепление отсутствует
16	530282.82	1360547.98	Аналитический метод	0.1	Закрепление отсутствует
17	530425.39	1360670.91	Аналитический метод	0.1	Закрепление отсутствует
18	530428.42	1360667.40	Аналитический метод	0.1	Закрепление отсутствует
19	530447.81	1360684.12	Аналитический метод	0.1	Закрепление отсутствует
20	530461.95	1360666.84	Аналитический метод	0.1	Закрепление отсутствует
21	530533.09	1360728.66	Аналитический метод	0.1	Закрепление отсутствует
22	530588.43	1360755.61	Аналитический метод	0.1	Закрепление отсутствует

2. Сведения о характерных точках границ объекта					
Обозначение характерных точек границ	Координаты, м		Метод определения координат характерной точки	Средняя квадратическая погрешность положения характерной точки (Mt), м	Описание обозначения точки на местности (при наличии)
	X	Y			
1	2	3	4	5	6
23	530644.70	1360803.21	Аналитический метод	0.1	Закрепление отсутствует
24	530822.74	1360571.79	Аналитический метод	0.1	Закрепление отсутствует
25	530920.58	1360437.32	Аналитический метод	0.1	Закрепление отсутствует
26	530942.10	1360405.16	Аналитический метод	0.1	Закрепление отсутствует
27	530915.20	1360385.73	Аналитический метод	0.1	Закрепление отсутствует
28	530931.08	1360364.78	Аналитический метод	0.1	Закрепление отсутствует
29	530957.05	1360381.35	Аналитический метод	0.1	Закрепление отсутствует
30	531136.60	1360125.06	Аналитический метод	0.1	Закрепление отсутствует
31	531249.19	1359987.77	Аналитический метод	0.1	Закрепление отсутствует
32	531264.47	1359969.13	Аналитический метод	0.1	Закрепление отсутствует
33	531244.53	1359952.91	Аналитический метод	0.1	Закрепление отсутствует
34	531224.65	1359938.15	Аналитический метод	0.1	Закрепление отсутствует
35	531243.45	1359914.39	Аналитический метод	0.1	Закрепление отсутствует
36	531262.11	1359928.59	Аналитический метод	0.1	Закрепление отсутствует
37	531285.44	1359946.33	Аналитический метод	0.1	Закрепление отсутствует
38	531595.75	1359565.27	Аналитический метод	0.1	Закрепление отсутствует
39	531596.40	1359564.47	Аналитический метод	0.1	Закрепление отсутствует
40	531633.75	1359592.98	Аналитический метод	0.1	Закрепление отсутствует
41	531633.12	1359593.81	Аналитический метод	0.1	Закрепление отсутствует
42	531629.57	1359598.45	Аналитический метод	0.1	Закрепление отсутствует
43	531626.72	1359602.19	Аналитический метод	0.1	Закрепление отсутствует
44	531316.52	1360008.04	Аналитический метод	0.1	Закрепление отсутствует
45	531302.13	1360026.87	Аналитический метод	0.1	Закрепление отсутствует
46	531291.77	1360019.27	Аналитический метод	0.1	Закрепление отсутствует
47	531003.51	1360410.64	Аналитический метод	0.1	Закрепление отсутствует

2. Сведения о характерных точках границ объекта					
Обозначение характерных точек границ	Координаты, м		Метод определения координат характерной точки	Средняя квадратическая погрешность положения характерной точки (Mt), м	Описание обозначения точки на местности (при наличии)
	X	Y			
1	2	3	4	5	6
48	531003.80	1360410.83	Аналитический метод	0.1	Закрепление отсутствует
49	531021.07	1360421.71	Аналитический метод	0.1	Закрепление отсутствует
50	531007.18	1360443.70	Аналитический метод	0.1	Закрепление отсутствует
51	530988.09	1360431.68	Аналитический метод	0.1	Закрепление отсутствует
52	530984.82	1360436.02	Аналитический метод	0.1	Закрепление отсутствует
53	530960.78	1360468.65	Аналитический метод	0.1	Закрепление отсутствует
54	530857.34	1360598.76	Аналитический метод	0.1	Закрепление отсутствует
55	530682.29	1360835.01	Аналитический метод	0.1	Закрепление отсутствует
56	530753.12	1360894.93	Аналитический метод	0.1	Закрепление отсутствует
57	530727.64	1360929.94	Аналитический метод	0.1	Закрепление отсутствует
58	530834.83	1361021.19	Аналитический метод	0.1	Закрепление отсутствует
59	531196.67	1361329.21	Аналитический метод	0.1	Закрепление отсутствует
60	531404.14	1361516.81	Аналитический метод	0.1	Закрепление отсутствует
61	531398.50	1361524.51	Аналитический метод	0.1	Закрепление отсутствует
62	531385.40	1361539.63	Аналитический метод	0.1	Закрепление отсутствует
63	531535.44	1361673.43	Аналитический метод	0.1	Закрепление отсутствует
64	531816.85	1361924.38	Аналитический метод	0.1	Закрепление отсутствует
65	531833.17	1361905.43	Аналитический метод	0.1	Закрепление отсутствует
66	531854.87	1361924.33	Аналитический метод	0.1	Закрепление отсутствует
67	532295.36	1362307.79	Аналитический метод	0.1	Закрепление отсутствует
68	532538.74	1362519.66	Аналитический метод	0.1	Закрепление отсутствует
69	532534.18	1362524.96	Аналитический метод	0.1	Закрепление отсутствует
70	532765.74	1362721.68	Аналитический метод	0.1	Закрепление отсутствует
71	532978.56	1362902.48	Аналитический метод	0.1	Закрепление отсутствует
72	533028.06	1362944.53	Аналитический метод	0.1	Закрепление отсутствует

2. Сведения о характерных точках границ объекта					
Обозначение характерных точек границ	Координаты, м		Метод определения координат характерной точки	Средняя квадратическая погрешность положения характерной точки (Mt), м	Описание обозначения точки на местности (при наличии)
	X	Y			
1	2	3	4	5	6
73	533230.31	1363116.35	Аналитический метод	0.1	Закрепление отсутствует
74	533284.46	1363162.35	Аналитический метод	0.1	Закрепление отсутствует
75	533297.56	1363147.23	Аналитический метод	0.1	Закрепление отсутствует
76	533350.32	1363193.13	Аналитический метод	0.1	Закрепление отсутствует
77	533330.70	1363215.83	Аналитический метод	0.1	Закрепление отсутствует
78	533666.43	1363507.94	Аналитический метод	0.1	Закрепление отсутствует
79	533813.36	1363638.05	Аналитический метод	0.1	Закрепление отсутствует
80	533929.21	1363740.63	Аналитический метод	0.1	Закрепление отсутствует
81	533936.05	1363746.69	Аналитический метод	0.1	Закрепление отсутствует
82	534185.76	1363964.09	Аналитический метод	0.1	Закрепление отсутствует
83	534435.53	1364181.55	Аналитический метод	0.1	Закрепление отсутствует
84	534441.21	1364175.02	Аналитический метод	0.1	Закрепление отсутствует
85	534455.60	1364187.55	Аналитический метод	0.1	Закрепление отсутствует
86	534449.92	1364194.08	Аналитический метод	0.1	Закрепление отсутствует
87	534566.24	1364295.36	Аналитический метод	0.1	Закрепление отсутствует
88	535281.13	1364915.18	Аналитический метод	0.1	Закрепление отсутствует
89	535519.04	1365121.45	Аналитический метод	0.1	Закрепление отсутствует
90	535769.71	1365338.78	Аналитический метод	0.1	Закрепление отсутствует
91	536026.62	1365561.53	Аналитический метод	0.1	Закрепление отсутствует
92	536025.66	1365562.81	Аналитический метод	0.1	Закрепление отсутствует
93	536232.60	1365747.29	Аналитический метод	0.1	Закрепление отсутствует
94	536235.85	1365743.58	Аналитический метод	0.1	Закрепление отсутствует
95	536244.27	1365750.91	Аналитический метод	0.1	Закрепление отсутствует
96	536283.40	1365705.40	Аналитический метод	0.1	Закрепление отсутствует
97	536433.85	1365836.33	Аналитический метод	0.1	Закрепление отсутствует

2. Сведения о характерных точках границ объекта					
Обозначение характерных точек границ	Координаты, м		Метод определения координат характерной точки	Средняя квадратическая погрешность положения характерной точки (Mt), м	Описание обозначения точки на местности (при наличии)
	X	Y			
1	2	3	4	5	6
98	536438.38	1365840.26	Аналитический метод	0.1	Закрепление отсутствует
99	536470.87	1365868.44	Аналитический метод	0.1	Закрепление отсутствует
100	536447.82	1365894.90	Аналитический метод	0.1	Закрепление отсутствует
101	536798.57	1366200.15	Аналитический метод	0.1	Закрепление отсутствует
102	536801.24	1366202.47	Аналитический метод	0.1	Закрепление отсутствует
103	536783.15	1366226.58	Аналитический метод	0.1	Закрепление отсутствует
104	537143.24	1366520.23	Аналитический метод	0.1	Закрепление отсутствует
105	537133.53	1366531.42	Аналитический метод	0.1	Закрепление отсутствует
106	537193.88	1366583.94	Аналитический метод	0.1	Закрепление отсутствует
107	537205.28	1366570.82	Аналитический метод	0.1	Закрепление отсутствует
108	537387.79	1366719.65	Аналитический метод	0.1	Закрепление отсутствует
109	537678.06	1366972.55	Аналитический метод	0.1	Закрепление отсутствует
110	538281.33	1367497.73	Аналитический метод	0.1	Закрепление отсутствует
111	538265.07	1367516.34	Аналитический метод	0.1	Закрепление отсутствует
112	538270.48	1367521.34	Аналитический метод	0.1	Закрепление отсутствует
113	538288.49	1367536.80	Аналитический метод	0.1	Закрепление отсутствует
114	538255.66	1367581.07	Аналитический метод	0.1	Закрепление отсутствует
115	537021.55	1366506.88	Аналитический метод	0.1	Закрепление отсутствует
116	536916.87	1366415.78	Аналитический метод	0.1	Закрепление отсутствует
117	536856.52	1366363.26	Аналитический метод	0.1	Закрепление отсутствует
118	535980.99	1365601.32	Аналитический метод	0.1	Закрепление отсутствует
119	535513.37	1365194.37	Аналитический метод	0.1	Закрепление отсутствует
120	535291.51	1365000.64	Аналитический метод	0.1	Закрепление отсутствует
121	534388.84	1364215.95	Аналитический метод	0.1	Закрепление отсутствует
122	534386.76	1364218.30	Аналитический метод	0.1	Закрепление отсутствует

2. Сведения о характерных точках границ объекта					
Обозначение характерных точек границ	Координаты, м		Метод определения координат характерной точки	Средняя квадратическая погрешность положения характерной точки (Mt), м	Описание обозначения точки на местности (при наличии)
	X	Y			
1	2	3	4	5	6
123	534377.64	1364210.37	Аналитический метод	0.1	Закрепление отсутствует
124	534379.73	1364208.03	Аналитический метод	0.1	Закрепление отсутствует
125	534206.97	1364057.85	Аналитический метод	0.1	Закрепление отсутствует
126	534203.27	1364054.64	Аналитический метод	0.1	Закрепление отсутствует
127	534191.94	1364044.79	Аналитический метод	0.1	Закрепление отсутствует
128	534174.21	1364029.38	Аналитический метод	0.1	Закрепление отсутствует
129	534156.50	1364013.98	Аналитический метод	0.1	Закрепление отсутствует
130	534094.52	1363960.10	Аналитический метод	0.1	Закрепление отсутствует
131	534059.18	1363929.38	Аналитический метод	0.1	Закрепление отсутствует
132	534006.29	1363883.40	Аналитический метод	0.1	Закрепление отсутствует
133	534004.15	1363881.54	Аналитический метод	0.1	Закрепление отсутствует
134	533995.03	1363873.60	Аналитический метод	0.1	Закрепление отсутствует
135	533977.45	1363858.30	Аналитический метод	0.1	Закрепление отсутствует
136	533959.87	1363843.00	Аналитический метод	0.1	Закрепление отсутствует
137	533942.32	1363827.72	Аналитический метод	0.1	Закрепление отсутствует
138	533924.78	1363812.46	Аналитический метод	0.1	Закрепление отсутствует
139	533907.25	1363797.20	Аналитический метод	0.1	Закрепление отсутствует
140	533889.73	1363781.95	Аналитический метод	0.1	Закрепление отсутствует
141	533876.60	1363770.52	Аналитический метод	0.1	Закрепление отсутствует
142	533730.04	1363642.96	Аналитический метод	0.1	Закрепление отсутствует
143	533721.37	1363635.41	Аналитический метод	0.1	Закрепление отсутствует
144	533686.73	1363605.26	Аналитический метод	0.1	Закрепление отсутствует
145	533678.30	1363597.92	Аналитический метод	0.1	Закрепление отсутствует
146	533300.31	1363268.92	Аналитический метод	0.1	Закрепление отсутствует
147	533250.42	1363326.26	Аналитический метод	0.1	Закрепление отсутствует

2. Сведения о характерных точках границ объекта					
Обозначение характерных точек границ	Координаты, м		Метод определения координат характерной точки	Средняя квадратическая погрешность положения характерной точки (Mt), м	Описание обозначения точки на местности (при наличии)
	X	Y			
1	2	3	4	5	6
148	533145.00	1363234.54	Аналитический метод	0.1	Закрепление отсутствует
149	533139.85	1363230.06	Аналитический метод	0.1	Закрепление отсутствует
150	533163.77	1363198.84	Аналитический метод	0.1	Закрепление отсутствует
151	533174.37	1363185.81	Аналитический метод	0.1	Закрепление отсутствует
152	533173.77	1363185.55	Аналитический метод	0.1	Закрепление отсутствует
153	533163.12	1363176.12	Аналитический метод	0.1	Закрепление отсутствует
154	533160.68	1363173.85	Аналитический метод	0.1	Закрепление отсутствует
155	533057.89	1363085.36	Аналитический метод	0.1	Закрепление отсутствует
156	532898.96	1362948.51	Аналитический метод	0.1	Закрепление отсутствует
157	532871.39	1362924.90	Аналитический метод	0.1	Закрепление отсутствует
158	532854.11	1362910.02	Аналитический метод	0.1	Закрепление отсутствует
159	532791.64	1362856.23	Аналитический метод	0.1	Закрепление отсутствует
160	532763.08	1362831.63	Аналитический метод	0.1	Закрепление отсутствует
161	532734.20	1362806.76	Аналитический метод	0.1	Закрепление отсутствует
162	532706.92	1362783.27	Аналитический метод	0.1	Закрепление отсутствует
163	532723.23	1362764.32	Аналитический метод	0.1	Закрепление отсутствует
164	532569.50	1362631.81	Аналитический метод	0.1	Закрепление отсутствует
165	532550.40	1362615.37	Аналитический метод	0.1	Закрепление отсутствует
166	532505.86	1362635.74	Аналитический метод	0.1	Закрепление отсутствует
167	532460.95	1362647.04	Аналитический метод	0.1	Закрепление отсутствует
168	532455.20	1362662.25	Аналитический метод	0.1	Закрепление отсутствует
169	532417.79	1362648.10	Аналитический метод	0.1	Закрепление отсутствует
170	532429.09	1362618.10	Аналитический метод	0.1	Закрепление отсутствует
171	532258.90	1362439.84	Аналитический метод	0.1	Закрепление отсутствует
172	532202.01	1362393.00	Аналитический метод	0.1	Закрепление отсутствует

2. Сведения о характерных точках границ объекта					
Обозначение характерных точек границ	Координаты, м		Метод определения координат характерной точки	Средняя квадратическая погрешность положения характерной точки (Mt), м	Описание обозначения точки на местности (при наличии)
	X	Y			
1	2	3	4	5	6
173	532190.69	1362384.71	Аналитический метод	0.1	Закрепление отсутствует
174	532228.00	1362337.84	Аналитический метод	0.1	Закрепление отсутствует
175	530980.62	1361263.63	Аналитический метод	0.1	Закрепление отсутствует
176	530983.40	1361251.17	Аналитический метод	0.1	Закрепление отсутствует
177	531019.40	1361209.56	Аналитический метод	0.1	Закрепление отсутствует
178	531021.69	1361206.84	Аналитический метод	0.1	Закрепление отсутствует
179	530889.85	1361093.98	Аналитический метод	0.1	Закрепление отсутствует
180	530716.40	1360945.39	Аналитический метод	0.1	Закрепление отсутствует
1	530614.20	1360857.84	Аналитический метод	0.1	Закрепление отсутствует
181	531164.24	1364306.14	Аналитический метод	0.1	Закрепление отсутствует
182	531318.67	1363636.96	Аналитический метод	0.1	Закрепление отсутствует
183	531310.68	1363578.76	Аналитический метод	0.1	Закрепление отсутствует
184	531321.12	1363537.20	Аналитический метод	0.1	Закрепление отсутствует
185	531392.63	1363439.46	Аналитический метод	0.1	Закрепление отсутствует
186	531420.22	1363461.83	Аналитический метод	0.1	Закрепление отсутствует
187	531480.21	1363379.84	Аналитический метод	0.1	Закрепление отсутствует
188	531464.71	1363435.86	Аналитический метод	0.1	Закрепление отсутствует
189	531480.54	1363439.49	Аналитический метод	0.1	Закрепление отсутствует
190	531471.00	1363478.35	Аналитический метод	0.1	Закрепление отсутствует
191	531446.69	1363472.77	Аналитический метод	0.1	Закрепление отсутствует
192	531444.86	1363480.11	Аналитический метод	0.1	Закрепление отсутствует
193	531389.08	1363703.73	Аналитический метод	0.1	Закрепление отсутствует
194	531332.66	1363947.34	Аналитический метод	0.1	Закрепление отсутствует
195	531275.18	1364197.79	Аналитический метод	0.1	Закрепление отсутствует
196	531272.21	1364208.64	Аналитический метод	0.1	Закрепление отсутствует

2. Сведения о характерных точках границ объекта					
Обозначение характерных точек границ	Координаты, м		Метод определения координат характерной точки	Средняя квадратическая погрешность положения характерной точки (Mt), м	Описание обозначения точки на местности (при наличии)
	X	Y			
1	2	3	4	5	6
197	531261.96	1364253.06	Аналитический метод	0.1	Закрепление отсутствует
198	531203.54	1364459.61	Аналитический метод	0.1	Закрепление отсутствует
199	531181.15	1364538.78	Аналитический метод	0.1	Закрепление отсутствует
200	531117.73	1364826.86	Аналитический метод	0.1	Закрепление отсутствует
201	531073.56	1365051.49	Аналитический метод	0.1	Закрепление отсутствует
202	531053.95	1365136.48	Аналитический метод	0.1	Закрепление отсутствует
203	531047.27	1365165.41	Аналитический метод	0.1	Закрепление отсутствует
204	531068.59	1365170.33	Аналитический метод	0.1	Закрепление отсутствует
205	531076.35	1365172.12	Аналитический метод	0.1	Закрепление отсутствует
206	531067.36	1365211.10	Аналитический метод	0.1	Закрепление отсутствует
207	531038.27	1365204.39	Аналитический метод	0.1	Закрепление отсутствует
208	531024.32	1365283.65	Аналитический метод	0.1	Закрепление отсутствует
209	531022.61	1365293.40	Аналитический метод	0.1	Закрепление отсутствует
210	531019.82	1365309.28	Аналитический метод	0.1	Закрепление отсутствует
211	531015.04	1365329.07	Аналитический метод	0.1	Закрепление отсутствует
212	531014.97	1365329.33	Аналитический метод	0.1	Закрепление отсутствует
213	530962.08	1365548.25	Аналитический метод	0.1	Закрепление отсутствует
214	530955.57	1365575.19	Аналитический метод	0.1	Закрепление отсутствует
215	530902.66	1365794.21	Аналитический метод	0.1	Закрепление отсутствует
216	530930.84	1365800.71	Аналитический метод	0.1	Закрепление отсутствует
217	530922.02	1365839.60	Аналитический метод	0.1	Закрепление отсутствует
218	530893.61	1365833.04	Аналитический метод	0.1	Закрепление отсутствует
219	530790.46	1366287.92	Аналитический метод	0.1	Закрепление отсутствует
220	530745.02	1366520.36	Аналитический метод	0.1	Закрепление отсутствует
221	530710.08	1366673.02	Аналитический метод	0.1	Закрепление отсутствует

2. Сведения о характерных точках границ объекта					
Обозначение характерных точек границ	Координаты, м		Метод определения координат характерной точки	Средняя квадратическая погрешность положения характерной точки (Mt), м	Описание обозначения точки на местности (при наличии)
	X	Y			
1	2	3	4	5	6
222	530687.09	1366773.49	Аналитический метод	0.1	Закрепление отсутствует
223	530677.24	1366816.53	Аналитический метод	0.1	Закрепление отсутствует
224	530677.65	1366821.57	Аналитический метод	0.1	Закрепление отсутствует
225	530681.19	1366864.64	Аналитический метод	0.1	Закрепление отсутствует
226	530686.79	1366878.56	Аналитический метод	0.1	Закрепление отсутствует
227	530693.46	1366895.13	Аналитический метод	0.1	Закрепление отсутствует
228	530695.63	1366900.53	Аналитический метод	0.1	Закрепление отсутствует
229	530730.64	1366987.53	Аналитический метод	0.1	Закрепление отсутствует
230	530767.14	1367021.66	Аналитический метод	0.1	Закрепление отсутствует
231	530761.15	1367032.54	Аналитический метод	0.1	Закрепление отсутствует
232	530738.24	1367018.61	Аналитический метод	0.1	Закрепление отсутствует
233	530720.02	1367007.54	Аналитический метод	0.1	Закрепление отсутствует
234	530716.07	1367010.60	Аналитический метод	0.1	Закрепление отсутствует
235	530680.15	1367033.64	Аналитический метод	0.1	Закрепление отсутствует
236	530635.05	1367049.28	Аналитический метод	0.1	Закрепление отсутствует
237	530618.02	1367085.60	Аналитический метод	0.1	Закрепление отсутствует
238	530602.14	1367148.03	Аналитический метод	0.1	Закрепление отсутствует
239	530610.67	1367150.00	Аналитический метод	0.1	Закрепление отсутствует
240	530621.33	1367152.46	Аналитический метод	0.1	Закрепление отсутствует
241	530625.13	1367153.34	Аналитический метод	0.1	Закрепление отсутствует
242	530591.71	1367278.50	Аналитический метод	0.1	Закрепление отсутствует
243	530580.07	1367275.81	Аналитический метод	0.1	Закрепление отсутствует
244	530567.40	1367272.89	Аналитический метод	0.1	Закрепление отсутствует
245	530476.99	1367639.24	Аналитический метод	0.1	Закрепление отсутствует
246	530469.98	1367670.57	Аналитический метод	0.1	Закрепление отсутствует

2. Сведения о характерных точках границ объекта					
Обозначение характерных точек границ	Координаты, м		Метод определения координат характерной точки	Средняя квадратическая погрешность положения характерной точки (Mt), м	Описание обозначения точки на местности (при наличии)
	X	Y			
1	2	3	4	5	6
247	530466.94	1367684.15	Аналитический метод	0.1	Закрепление отсутствует
248	530391.03	1368023.39	Аналитический метод	0.1	Закрепление отсутствует
249	530290.52	1368432.15	Аналитический метод	0.1	Закрепление отсутствует
250	530193.67	1368885.09	Аналитический метод	0.1	Закрепление отсутствует
251	530217.16	1368890.52	Аналитический метод	0.1	Закрепление отсутствует
252	530208.24	1368929.19	Аналитический метод	0.1	Закрепление отсутствует
253	530100.17	1369397.37	Аналитический метод	0.1	Закрепление отсутствует
254	530092.88	1369428.97	Аналитический метод	0.1	Закрепление отсутствует
255	530110.04	1369432.93	Аналитический метод	0.1	Закрепление отсутствует
256	530065.27	1369626.91	Аналитический метод	0.1	Закрепление отсутствует
257	530061.92	1369641.41	Аналитический метод	0.1	Закрепление отсутствует
258	530057.95	1369640.49	Аналитический метод	0.1	Закрепление отсутствует
259	530042.30	1369636.88	Аналитический метод	0.1	Закрепление отсутствует
260	530002.69	1369808.51	Аналитический метод	0.1	Закрепление отсутствует
261	530001.16	1369815.13	Аналитический метод	0.1	Закрепление отсутствует
262	529994.97	1369813.70	Аналитический метод	0.1	Закрепление отсутствует
263	529860.61	1370395.82	Аналитический метод	0.1	Закрепление отсутствует
264	529846.17	1370458.37	Аналитический метод	0.1	Закрепление отсутствует
265	529842.67	1370473.52	Аналитический метод	0.1	Закрепление отсутствует
266	529840.64	1370476.22	Аналитический метод	0.1	Закрепление отсутствует
267	529747.76	1370599.56	Аналитический метод	0.1	Закрепление отсутствует
268	529694.11	1370670.79	Аналитический метод	0.1	Закрепление отсутствует
269	529694.16	1370670.57	Аналитический метод	0.1	Закрепление отсутствует
270	529688.04	1370669.16	Аналитический метод	0.1	Закрепление отсутствует
271	529688.03	1370669.16	Аналитический метод	0.1	Закрепление отсутствует

2. Сведения о характерных точках границ объекта					
Обозначение характерных точек границ	Координаты, м		Метод определения координат характерной точки	Средняя квадратическая погрешность положения характерной точки (Mt), м	Описание обозначения точки на местности (при наличии)
	X	Y			
1	2	3	4	5	6
272	529683.36	1370668.08	Аналитический метод	0.1	Закрепление отсутствует
273	529695.36	1370616.08	Аналитический метод	0.1	Закрепление отсутствует
274	529716.55	1370524.30	Аналитический метод	0.1	Закрепление отсутствует
275	529728.15	1370526.98	Аналитический метод	0.1	Закрепление отсутствует
276	529767.55	1370356.59	Аналитический метод	0.1	Закрепление отсутствует
277	529742.19	1370350.73	Аналитический метод	0.1	Закрепление отсутствует
278	529887.34	1369721.89	Аналитический метод	0.1	Закрепление отсутствует
279	529924.08	1369562.71	Аналитический метод	0.1	Закрепление отсутствует
280	529932.03	1369528.26	Аналитический метод	0.1	Закрепление отсутствует
281	530015.58	1369166.28	Аналитический метод	0.1	Закрепление отсутствует
282	530070.55	1368928.14	Аналитический метод	0.1	Закрепление отсутствует
283	530086.74	1368931.88	Аналитический метод	0.1	Закрепление отсутствует
284	530102.43	1368863.88	Аналитический метод	0.1	Закрепление отсутствует
285	530111.88	1368866.06	Аналитический метод	0.1	Закрепление отсутствует
286	530349.19	1367827.84	Аналитический метод	0.1	Закрепление отсутствует
287	530352.33	1367814.14	Аналитический метод	0.1	Закрепление отсутствует
288	530443.79	1367414.00	Аналитический метод	0.1	Закрепление отсутствует
289	530429.86	1367410.78	Аналитический метод	0.1	Закрепление отсутствует
290	530431.59	1367403.41	Аналитический метод	0.1	Закрепление отсутствует
291	530437.20	1367379.41	Аналитический метод	0.1	Закрепление отсутствует
292	530469.29	1367242.29	Аналитический метод	0.1	Закрепление отсутствует
293	530477.65	1367244.22	Аналитический метод	0.1	Закрепление отсутствует
294	530484.67	1367212.32	Аналитический метод	0.1	Закрепление отсутствует
295	530546.90	1366907.97	Аналитический метод	0.1	Закрепление отсутствует
296	530496.16	1366843.99	Аналитический метод	0.1	Закрепление отсутствует

2. Сведения о характерных точках границ объекта					
Обозначение характерных точек границ	Координаты, м		Метод определения координат характерной точки	Средняя квадратическая погрешность положения характерной точки (Mt), м	Описание обозначения точки на местности (при наличии)
	X	Y			
1	2	3	4	5	6
297	530485.75	1366830.87	Аналитический метод	0.1	Закрепление отсутствует
298	530490.39	1366824.00	Аналитический метод	0.1	Закрепление отсутствует
299	530493.30	1366819.66	Аналитический метод	0.1	Закрепление отсутствует
300	530536.87	1366838.61	Аналитический метод	0.1	Закрепление отсутствует
301	530547.12	1366805.45	Аналитический метод	0.1	Закрепление отсутствует
302	530585.94	1366776.28	Аналитический метод	0.1	Закрепление отсутствует
303	530613.78	1366660.18	Аналитический метод	0.1	Закрепление отсутствует
304	530599.17	1366656.80	Аналитический метод	0.1	Закрепление отсутствует
305	530603.83	1366637.35	Аналитический метод	0.1	Закрепление отсутствует
306	530618.45	1366640.73	Аналитический метод	0.1	Закрепление отсутствует
307	530803.38	1365869.61	Аналитический метод	0.1	Закрепление отсутствует
308	530791.40	1365823.09	Аналитический метод	0.1	Закрепление отсутствует
309	530805.57	1365761.37	Аналитический метод	0.1	Закрепление отсутствует
310	530837.86	1365720.01	Аналитический метод	0.1	Закрепление отсутствует
311	530889.03	1365498.35	Аналитический метод	0.1	Закрепление отсутствует
312	530889.03	1365498.34	Аналитический метод	0.1	Закрепление отсутствует
313	530889.10	1365498.06	Аналитический метод	0.1	Закрепление отсутствует
314	530897.62	1365461.13	Аналитический метод	0.1	Закрепление отсутствует
315	530900.18	1365450.03	Аналитический метод	0.1	Закрепление отсутствует
316	530960.99	1365186.55	Аналитический метод	0.1	Закрепление отсутствует
317	530949.80	1365183.96	Аналитический метод	0.1	Закрепление отсутствует
318	530958.79	1365144.99	Аналитический метод	0.1	Закрепление отсутствует
319	530970.05	1365147.59	Аналитический метод	0.1	Закрепление отсутствует
320	531135.01	1364432.78	Аналитический метод	0.1	Закрепление отсутствует
181	531164.24	1364306.14	Аналитический метод	0.1	Закрепление отсутствует

3. Сведения о характерных точках части (частей) границы объекта

Обозначение характерных точек части границы	Координаты, м		Метод определения координат характерной точки	Средняя квадратическая погрешность положения характерной точки (Mt), м	Описание обозначения точки на местности (при наличии)
	X	Y			
1	2	3	4	5	6
-	-	-	-	-	-

Раздел 3							
Сведения о местоположении измененных (уточненных) границ объекта							
1. Система координат -							
2. Сведения о характерных точках границ объекта							
Обозначение характерных точек границ	Существующие координаты, м		Измененные (уточненные) координаты, м		Метод определения координат характерной точки	Средняя квадратическая погрешность положения характерной точки (Mt), м	Описание обозначения точки на местности (при наличии)
	X	Y	X	Y			
1	2	3	4	5	6	7	8
-	-	-	-	-	-	-	
3. Сведения о характерных точках части (частей) границы объекта							
Обозначение характерных точек части границы	Существующие координаты, м		Измененные (уточненные) координаты, м		Метод определения координат характерной точки	Средняя квадратическая погрешность положения характерной точки (Mt), м	Описание обозначения точки на местности (при наличии)
	X	Y	X	Y			
1	2	3	4	5	6	7	8
-	-	-	-	-	-	-	

ТЕКСТОВОЕ ОПИСАНИЕ
местоположения границ населенных пунктов, территориальных зон

Прохождение границы		Описание прохождения границы
от точки	до точки	
1	2	3
1	2	-
2	3	-
3	4	-
4	5	-
5	6	-
6	7	-
7	8	-
8	9	-
9	10	-
10	11	-
11	12	-
12	13	-
13	14	-
14	15	-
15	16	-
16	17	-
17	18	-
18	19	-
19	20	-
20	21	-
21	22	-
22	23	-
23	24	-
24	25	-
25	26	-
26	27	-
27	28	-
28	29	-
29	30	-
30	31	-
31	32	-
32	33	-
33	34	-
34	35	-
35	36	-
36	37	-
37	38	-

ТЕКСТОВОЕ ОПИСАНИЕ
местоположения границ населенных пунктов, территориальных зон

Прохождение границы		Описание прохождения границы
от точки	до точки	
1	2	3
38	39	-
39	40	-
40	41	-
41	42	-
42	43	-
43	44	-
44	45	-
45	46	-
46	47	-
47	48	-
48	49	-
49	50	-
50	51	-
51	52	-
52	53	-
53	54	-
54	55	-
55	56	-
56	57	-
57	58	-
58	59	-
59	60	-
60	61	-
61	62	-
62	63	-
63	64	-
64	65	-
65	66	-
66	67	-
67	68	-
68	69	-
69	70	-
70	71	-
71	72	-
72	73	-
73	74	-
74	75	-

ТЕКСТОВОЕ ОПИСАНИЕ
местоположения границ населенных пунктов, территориальных зон

Прохождение границы		Описание прохождения границы
от точки	до точки	
1	2	3
75	76	-
76	77	-
77	78	-
78	79	-
79	80	-
80	81	-
81	82	-
82	83	-
83	84	-
84	85	-
85	86	-
86	87	-
87	88	-
88	89	-
89	90	-
90	91	-
91	92	-
92	93	-
93	94	-
94	95	-
95	96	-
96	97	-
97	98	-
98	99	-
99	100	-
100	101	-
101	102	-
102	103	-
103	104	-
104	105	-
105	106	-
106	107	-
107	108	-
108	109	-
109	110	-
110	111	-
111	112	-

ТЕКСТОВОЕ ОПИСАНИЕ
местоположения границ населенных пунктов, территориальных зон

Прохождение границы		Описание прохождения границы
от точки	до точки	
1	2	3
112	113	-
113	114	-
114	115	-
115	116	-
116	117	-
117	118	-
118	119	-
119	120	-
120	121	-
121	122	-
122	123	-
123	124	-
124	125	-
125	126	-
126	127	-
127	128	-
128	129	-
129	130	-
130	131	-
131	132	-
132	133	-
133	134	-
134	135	-
135	136	-
136	137	-
137	138	-
138	139	-
139	140	-
140	141	-
141	142	-
142	143	-
143	144	-
144	145	-
145	146	-
146	147	-
147	148	-
148	149	-

ТЕКСТОВОЕ ОПИСАНИЕ
местоположения границ населенных пунктов, территориальных зон

Прохождение границы		Описание прохождения границы
от точки	до точки	
1	2	3
149	150	-
150	151	-
151	152	-
152	153	-
153	154	-
154	155	-
155	156	-
156	157	-
157	158	-
158	159	-
159	160	-
160	161	-
161	162	-
162	163	-
163	164	-
164	165	-
165	166	-
166	167	-
167	168	-
168	169	-
169	170	-
170	171	-
171	172	-
172	173	-
173	174	-
174	175	-
175	176	-
176	177	-
177	178	-
178	179	-
179	180	-
180	1	-
181	182	-
182	183	-
183	184	-
184	185	-
185	186	-

ТЕКСТОВОЕ ОПИСАНИЕ
местоположения границ населенных пунктов, территориальных зон

Прохождение границы		Описание прохождения границы
от точки	до точки	
1	2	3
186	187	-
187	188	-
188	189	-
189	190	-
190	191	-
191	192	-
192	193	-
193	194	-
194	195	-
195	196	-
196	197	-
197	198	-
198	199	-
199	200	-
200	201	-
201	202	-
202	203	-
203	204	-
204	205	-
205	206	-
206	207	-
207	208	-
208	209	-
209	210	-
210	211	-
211	212	-
212	213	-
213	214	-
214	215	-
215	216	-
216	217	-
217	218	-
218	219	-
219	220	-
220	221	-
221	222	-
222	223	-

ТЕКСТОВОЕ ОПИСАНИЕ
местоположения границ населенных пунктов, территориальных зон

Прохождение границы		Описание прохождения границы
от точки	до точки	
1	2	3
223	224	-
224	225	-
225	226	-
226	227	-
227	228	-
228	229	-
229	230	-
230	231	-
231	232	-
232	233	-
233	234	-
234	235	-
235	236	-
236	237	-
237	238	-
238	239	-
239	240	-
240	241	-
241	242	-
242	243	-
243	244	-
244	245	-
245	246	-
246	247	-
247	248	-
248	249	-
249	250	-
250	251	-
251	252	-
252	253	-
253	254	-
254	255	-
255	256	-
256	257	-
257	258	-
258	259	-
259	260	-

ТЕКСТОВОЕ ОПИСАНИЕ
местоположения границ населенных пунктов, территориальных зон

Прохождение границы		Описание прохождения границы
от точки	до точки	
1	2	3
260	261	-
261	262	-
262	263	-
263	264	-
264	265	-
265	266	-
266	267	-
267	268	-
268	269	-
269	270	-
270	271	-
271	272	-
272	273	-
273	274	-
274	275	-
275	276	-
276	277	-
277	278	-
278	279	-
279	280	-
280	281	-
281	282	-
282	283	-
283	284	-
284	285	-
285	286	-
286	287	-
287	288	-
288	289	-
289	290	-
290	291	-
291	292	-
292	293	-
293	294	-
294	295	-
295	296	-
296	297	-

ТЕКСТОВОЕ ОПИСАНИЕ
местоположения границ населенных пунктов, территориальных зон

Прохождение границы		Описание прохождения границы
от точки	до точки	
1	2	3
297	298	-
298	299	-
299	300	-
300	301	-
301	302	-
302	303	-
303	304	-
304	305	-
305	306	-
306	307	-
307	308	-
308	309	-
309	310	-
310	311	-
311	312	-
312	313	-
313	314	-
314	315	-
315	316	-
316	317	-
317	318	-
318	319	-
319	320	-
320	181	-

<div>ГРАФИЧЕСКОЕ ОПИСАНИЕ</div> <div>местоположения границ населенных пунктов, территориальных зон, особо охраняемых природных территорий, зон с особыми условиями использования территории</div> <div>Ж1.1 Зона застройки индивидуальными жилыми домами (проектируемая)</div> <div>(наименование объекта, местоположение границ которого описано (далее - объект))</div>		
Раздел 1		
Сведения об объекте		
№ п/п	Характеристики объекта	Описание характеристик
1	2	3
1.	Местоположение объекта	Краснодарский край, район Тимашевский, поселок Советский
2.	Площадь объекта +/- величина погрешности определения площади (Р +/- Дельта Р)	153561 +/- 137 м²
3.	Иные характеристики объекта	-

Раздел 2

Сведения о местоположении границ объекта

1. Система координат МСК-23, зона 1

2. Сведения о характерных точках границ объекта

Обозначение характерных точек границ	Координаты, м		Метод определения координат характерной точки	Средняя квадратическая погрешность положения характерной точки (Mt), м	Описание обозначения точки на местности (при наличии)
	X	Y			
1	2	3	4	5	6
1	534150.97	1363667.49	Аналитический метод	0.1	Закрепление отсутствует
2	534184.18	1363696.50	Аналитический метод	0.1	Закрепление отсутствует
3	534218.53	1363726.52	Аналитический метод	0.1	Закрепление отсутствует
4	534254.18	1363757.65	Аналитический метод	0.1	Закрепление отсутствует
5	534291.26	1363790.05	Аналитический метод	0.1	Закрепление отсутствует
6	534329.98	1363823.87	Аналитический метод	0.1	Закрепление отсутствует
7	534399.95	1363758.74	Аналитический метод	0.1	Закрепление отсутствует
8	534364.45	1363721.93	Аналитический метод	0.1	Закрепление отсутствует
9	534330.44	1363686.67	Аналитический метод	0.1	Закрепление отсутствует
10	534297.75	1363652.78	Аналитический метод	0.1	Закрепление отсутствует
11	534266.24	1363620.11	Аналитический метод	0.1	Закрепление отсутствует
12	534254.75	1363608.20	Аналитический метод	0.1	Закрепление отсутствует
13	534220.10	1363638.84	Аналитический метод	0.1	Закрепление отсутствует
14	534211.67	1363646.29	Аналитический метод	0.1	Закрепление отсутствует
15	534194.40	1363627.07	Аналитический метод	0.1	Закрепление отсутствует
1	534150.97	1363667.49	Аналитический метод	0.1	Закрепление отсутствует
16	534269.75	1363594.94	Аналитический метод	0.1	Закрепление отсутствует
17	534301.73	1363628.10	Аналитический метод	0.1	Закрепление отсутствует
18	534338.98	1363666.72	Аналитический метод	0.1	Закрепление отсутствует
19	534376.60	1363705.73	Аналитический метод	0.1	Закрепление отсутствует
20	534414.59	1363745.12	Аналитический метод	0.1	Закрепление отсутствует
21	534481.07	1363683.10	Аналитический метод	0.1	Закрепление отсутствует

2. Сведения о характерных точках границ объекта					
Обозначение характерных точек границ	Координаты, м		Метод определения координат характерной точки	Средняя квадратическая погрешность положения характерной точки (Mt), м	Описание обозначения точки на местности (при наличии)
	X	Y			
1	2	3	4	5	6
22	534443.75	1363643.09	Аналитический метод	0.1	Закрепление отсутствует
23	534406.80	1363603.47	Аналитический метод	0.1	Закрепление отсутствует
24	534370.20	1363564.23	Аналитический метод	0.1	Закрепление отсутствует
25	534340.50	1363532.38	Аналитический метод	0.1	Закрепление отсутствует
16	534269.75	1363594.94	Аналитический метод	0.1	Закрепление отсутствует
26	534143.81	1363820.17	Аналитический метод	0.1	Закрепление отсутствует
27	534217.26	1363751.80	Аналитический метод	0.1	Закрепление отсутствует
28	534179.55	1363718.83	Аналитический метод	0.1	Закрепление отсутствует
29	534141.84	1363685.87	Аналитический метод	0.1	Закрепление отсутствует
30	534103.77	1363652.54	Аналитический метод	0.1	Закрепление отсутствует
31	534086.65	1363637.61	Аналитический метод	0.1	Закрепление отсутствует
32	534013.42	1363706.14	Аналитический метод	0.1	Закрепление отсутствует
33	534031.06	1363721.59	Аналитический метод	0.1	Закрепление отсутствует
34	534068.38	1363754.22	Аналитический метод	0.1	Закрепление отсутствует
35	534106.10	1363787.20	Аналитический метод	0.1	Закрепление отсутствует
26	534143.81	1363820.17	Аналитический метод	0.1	Закрепление отсутствует
36	534315.31	1363837.52	Аналитический метод	0.1	Закрепление отсутствует
37	534277.60	1363804.55	Аналитический метод	0.1	Закрепление отсутствует
38	534239.89	1363771.59	Аналитический метод	0.1	Закрепление отсутствует
39	534166.43	1363839.94	Аналитический метод	0.1	Закрепление отсутствует
40	534204.15	1363872.92	Аналитический метод	0.1	Закрепление отсутствует
41	534241.87	1363905.89	Аналитический метод	0.1	Закрепление отсутствует
36	534315.31	1363837.52	Аналитический метод	0.1	Закрепление отсутствует
42	535249.24	1362866.76	Аналитический метод	0.1	Закрепление отсутствует
43	535192.95	1362965.10	Аналитический метод	0.1	Закрепление отсутствует

2. Сведения о характерных точках границ объекта					
Обозначение характерных точек границ	Координаты, м		Метод определения координат характерной точки	Средняя квадратическая погрешность положения характерной точки (Mt), м	Описание обозначения точки на местности (при наличии)
	X	Y			
1	2	3	4	5	6
44	535178.34	1362984.41	Аналитический метод	0.1	Закрепление отсутствует
45	535065.23	1363145.50	Аналитический метод	0.1	Закрепление отсутствует
46	535112.83	1363182.04	Аналитический метод	0.1	Закрепление отсутствует
47	535097.60	1363201.87	Аналитический метод	0.1	Закрепление отсутствует
48	535050.01	1363165.32	Аналитический метод	0.1	Закрепление отсутствует
49	534983.60	1363242.09	Аналитический метод	0.1	Закрепление отсутствует
50	534968.59	1363261.51	Аналитический метод	0.1	Закрепление отсутствует
51	534944.72	1363292.37	Аналитический метод	0.1	Закрепление отсутствует
52	534933.90	1363284.06	Аналитический метод	0.1	Закрепление отсутствует
53	534911.66	1363314.39	Аналитический метод	0.1	Закрепление отсутствует
54	534893.49	1363339.19	Аналитический метод	0.1	Закрепление отсутствует
55	535017.98	1363430.52	Аналитический метод	0.1	Закрепление отсутствует
56	535049.68	1363386.13	Аналитический метод	0.1	Закрепление отсутствует
57	535067.22	1363371.34	Аналитический метод	0.1	Закрепление отсутствует
58	535102.39	1363351.13	Аналитический метод	0.1	Закрепление отсутствует
59	535120.19	1363337.79	Аналитический метод	0.1	Закрепление отсутствует
60	535136.63	1363318.58	Аналитический метод	0.1	Закрепление отсутствует
61	535161.57	1363285.52	Аналитический метод	0.1	Закрепление отсутствует
62	535213.45	1363218.95	Аналитический метод	0.1	Закрепление отсутствует
63	535244.94	1363162.05	Аналитический метод	0.1	Закрепление отсутствует
64	535271.45	1363091.92	Аналитический метод	0.1	Закрепление отсутствует
65	535299.06	1362993.80	Аналитический метод	0.1	Закрепление отсутствует
66	535304.29	1362950.87	Аналитический метод	0.1	Закрепление отсутствует
67	535304.29	1362895.30	Аналитический метод	0.1	Закрепление отсутствует
42	535249.24	1362866.76	Аналитический метод	0.1	Закрепление отсутствует

3. Сведения о характерных точках части (частей) границы объекта

Обозначение характерных точек части границы	Координаты, м		Метод определения координат характерной точки	Средняя квадратическая погрешность положения характерной точки (Mt), м	Описание обозначения точки на местности (при наличии)
	X	Y			
1	2	3	4	5	6
-	-	-	-	-	-

<div></div>

Раздел 3							
Сведения о местоположении измененных (уточненных) границ объекта							
1. Система координат -							
2. Сведения о характерных точках границ объекта							
Обозначение характерных точек границ	Существующие координаты, м		Измененные (уточненные) координаты, м		Метод определения координат характерной точки	Средняя квадратическая погрешность положения характерной точки (Mt), м	Описание обозначения точки на местности (при наличии)
	X	Y	X	Y			
1	2	3	4	5	6	7	8
-	-	-	-	-	-	-	
3. Сведения о характерных точках части (частей) границы объекта							
Обозначение характерных точек части границы	Существующие координаты, м		Измененные (уточненные) координаты, м		Метод определения координат характерной точки	Средняя квадратическая погрешность положения характерной точки (Mt), м	Описание обозначения точки на местности (при наличии)
	X	Y	X	Y			
1	2	3	4	5	6	7	8
-	-	-	-	-	-	-	

ТЕКСТОВОЕ ОПИСАНИЕ
местоположения границ населенных пунктов, территориальных зон

Прохождение границы		Описание прохождения границы
от точки	до точки	
1	2	3
1	2	-
2	3	-
3	4	-
4	5	-
5	6	-
6	7	-
7	8	-
8	9	-
9	10	-
10	11	-
11	12	-
12	13	-
13	14	-
14	15	-
15	1	-
16	17	-
17	18	-
18	19	-
19	20	-
20	21	-
21	22	-
22	23	-
23	24	-
24	25	-
25	16	-
26	27	-
27	28	-
28	29	-
29	30	-
30	31	-
31	32	-
32	33	-
33	34	-
34	35	-
35	26	-
36	37	-
37	38	-

ТЕКСТОВОЕ ОПИСАНИЕ
местоположения границ населенных пунктов, территориальных зон

Прохождение границы		Описание прохождения границы
от точки	до точки	
1	2	3
38	39	-
39	40	-
40	41	-
41	36	-
42	43	-
43	44	-
44	45	-
45	46	-
46	47	-
47	48	-
48	49	-
49	50	-
50	51	-
51	52	-
52	53	-
53	54	-
54	55	-
55	56	-
56	57	-
57	58	-
58	59	-
59	60	-
60	61	-
61	62	-
62	63	-
63	64	-
64	65	-
65	66	-
66	67	-
67	42	-

ГРАФИЧЕСКОЕ ОПИСАНИЕ
местоположения границ населенных пунктов, территориальных зон, особо охраняемых природных территорий, зон с особыми условиями использования территории

Ж1. Зона застройки индивидуальными жилыми домами

(наименование объекта, местоположение границ которого описано (далее - объект))

Раздел 1

Сведения об объекте

№ п/п	Характеристики объекта	Описание характеристик
1	2	3
1.	Местоположение объекта	Краснодарский край, район Тимашевский, поселок Советский
2.	Площадь объекта +/- величина погрешности определения площади (Р +/- Дельта Р)	1189336 +/- 382 м ²
3.	Иные характеристики объекта	-

Раздел 2					
Сведения о местоположении границ объекта					
1. Система координат МСК-23, зона 1					
2. Сведения о характерных точках границ объекта					
Обозначение характерных точек границ	Координаты, м		Метод определения координат характерной точки	Средняя квадратическая погрешность положения характерной точки (Mt), м	Описание обозначения точки на местности (при наличии)
	X	Y			
1	2	3	4	5	6
1	534753.44	1362491.93	Аналитический метод	0.1	Закрепление отсутствует
2	534789.06	1362535.57	Аналитический метод	0.1	Закрепление отсутствует
3	534903.47	1362420.98	Аналитический метод	0.1	Закрепление отсутствует
4	534921.25	1362405.71	Аналитический метод	0.1	Закрепление отсутствует
5	534980.35	1362355.86	Аналитический метод	0.1	Закрепление отсутствует
6	534939.02	1362321.67	Аналитический метод	0.1	Закрепление отсутствует
7	534893.17	1362366.74	Аналитический метод	0.1	Закрепление отсутствует
8	534873.05	1362383.89	Аналитический метод	0.1	Закрепление отсутствует
9	534861.09	1362394.18	Аналитический метод	0.1	Закрепление отсутствует
10	534852.57	1362401.82	Аналитический метод	0.1	Закрепление отсутствует
11	534850.12	1362404.12	Аналитический метод	0.1	Закрепление отсутствует
12	534849.46	1362404.72	Аналитический метод	0.1	Закрепление отсутствует
13	534826.09	1362425.01	Аналитический метод	0.1	Закрепление отсутствует
14	534777.92	1362468.64	Аналитический метод	0.1	Закрепление отсутствует
1	534753.44	1362491.93	Аналитический метод	0.1	Закрепление отсутствует
15	534737.82	1362480.77	Аналитический метод	0.1	Закрепление отсутствует
16	534710.86	1362439.63	Аналитический метод	0.1	Закрепление отсутствует
17	534685.36	1362407.73	Аналитический метод	0.1	Закрепление отсутствует
18	534707.50	1362385.58	Аналитический метод	0.1	Закрепление отсутствует
19	534769.30	1362320.19	Аналитический метод	0.1	Закрепление отсутствует
20	534792.55	1362299.31	Аналитический метод	0.1	Закрепление отсутствует
21	534819.36	1362275.23	Аналитический метод	0.1	Закрепление отсутствует

2. Сведения о характерных точках границ объекта					
Обозначение характерных точек границ	Координаты, м		Метод определения координат характерной точки	Средняя квадратическая погрешность положения характерной точки (Mt), м	Описание обозначения точки на местности (при наличии)
	X	Y			
1	2	3	4	5	6
22	534823.88	1362280.00	Аналитический метод	0.1	Закрепление отсутствует
23	534840.02	1362264.69	Аналитический метод	0.1	Закрепление отсутствует
24	534844.37	1362260.65	Аналитический метод	0.1	Закрепление отсутствует
25	534928.90	1362315.48	Аналитический метод	0.1	Закрепление отсутствует
26	534850.12	1362381.75	Аналитический метод	0.1	Закрепление отсутствует
27	534838.70	1362392.03	Аналитический метод	0.1	Закрепление отсутствует
28	534824.00	1362402.02	Аналитический метод	0.1	Закрепление отсутствует
29	534812.59	1362411.91	Аналитический метод	0.1	Закрепление отсутствует
15	534737.82	1362480.77	Аналитический метод	0.1	Закрепление отсутствует
30	534592.66	1362485.99	Аналитический метод	0.1	Закрепление отсутствует
31	534553.89	1362435.59	Аналитический метод	0.1	Закрепление отсутствует
32	534537.04	1362414.05	Аналитический метод	0.1	Закрепление отсутствует
33	534517.32	1362388.85	Аналитический метод	0.1	Закрепление отсутствует
34	534538.19	1362370.54	Аналитический метод	0.1	Закрепление отсутствует
35	534554.79	1362355.98	Аналитический метод	0.1	Закрепление отсутствует
36	534580.54	1362386.91	Аналитический метод	0.1	Закрепление отсутствует
37	534585.48	1362381.70	Аналитический метод	0.1	Закрепление отсутствует
38	534585.59	1362381.59	Аналитический метод	0.1	Закрепление отсутствует
39	534593.15	1362374.47	Аналитический метод	0.1	Закрепление отсутствует
40	534638.43	1362331.78	Аналитический метод	0.1	Закрепление отсутствует
41	534674.94	1362366.15	Аналитический метод	0.1	Закрепление отсутствует
42	534682.17	1362375.27	Аналитический метод	0.1	Закрепление отсутствует
43	534690.84	1362384.98	Аналитический метод	0.1	Закрепление отсутствует
44	534678.30	1362398.57	Аналитический метод	0.1	Закрепление отсутствует
45	534685.36	1362407.73	Аналитический метод	0.1	Закрепление отсутствует

2. Сведения о характерных точках границ объекта					
Обозначение характерных точек границ	Координаты, м		Метод определения координат характерной точки	Средняя квадратическая погрешность положения характерной точки (Mt), м	Описание обозначения точки на местности (при наличии)
	X	Y			
1	2	3	4	5	6
46	534690.00	1362413.54	Аналитический метод	0.1	Закрепление отсутствует
47	534686.36	1362416.11	Аналитический метод	0.1	Закрепление отсутствует
48	534650.07	1362443.29	Аналитический метод	0.1	Закрепление отсутствует
30	534592.66	1362485.99	Аналитический метод	0.1	Закрепление отсутствует
49	534672.11	1362255.66	Аналитический метод	0.1	Закрепление отсутствует
50	534676.85	1362250.46	Аналитический метод	0.1	Закрепление отсутствует
51	534700.10	1362228.64	Аналитический метод	0.1	Закрепление отсутствует
52	534705.38	1362234.40	Аналитический метод	0.1	Закрепление отсутствует
53	534727.39	1362211.76	Аналитический метод	0.1	Закрепление отсутствует
54	534758.91	1362183.30	Аналитический метод	0.1	Закрепление отсутствует
55	534787.47	1362208.05	Аналитический метод	0.1	Закрепление отсутствует
56	534814.95	1362231.16	Аналитический метод	0.1	Закрепление отсутствует
57	534832.66	1362249.94	Аналитический метод	0.1	Закрепление отсутствует
58	534817.35	1362264.01	Аналитический метод	0.1	Закрепление отсутствует
59	534810.28	1362270.53	Аналитический метод	0.1	Закрепление отсутствует
60	534796.57	1362282.80	Аналитический метод	0.1	Закрепление отсутствует
61	534774.38	1362303.07	Аналитический метод	0.1	Закрепление отсутствует
62	534735.14	1362334.65	Аналитический метод	0.1	Закрепление отсутствует
63	534733.10	1362322.71	Аналитический метод	0.1	Закрепление отсутствует
49	534672.11	1362255.66	Аналитический метод	0.1	Закрепление отсутствует
64	534862.74	1362071.35	Аналитический метод	0.1	Закрепление отсутствует
65	535008.41	1362179.49	Аналитический метод	0.1	Закрепление отсутствует
66	534942.90	1362239.56	Аналитический метод	0.1	Закрепление отсутствует
67	534899.15	1362195.52	Аналитический метод	0.1	Закрепление отсутствует
68	534855.47	1362151.07	Аналитический метод	0.1	Закрепление отсутствует

2. Сведения о характерных точках границ объекта					
Обозначение характерных точек границ	Координаты, м		Метод определения координат характерной точки	Средняя квадратическая погрешность положения характерной точки (Mt), м	Описание обозначения точки на местности (при наличии)
	X	Y			
1	2	3	4	5	6
69	534814.04	1362200.12	Аналитический метод	0.1	Закрепление отсутствует
70	534803.21	1362212.94	Аналитический метод	0.1	Закрепление отсутствует
71	534765.78	1362177.93	Аналитический метод	0.1	Закрепление отсутствует
72	534812.43	1362132.00	Аналитический метод	0.1	Закрепление отсутствует
73	534823.40	1362120.31	Аналитический метод	0.1	Закрепление отсутствует
64	534862.74	1362071.35	Аналитический метод	0.1	Закрепление отсутствует
74	534468.06	1362512.93	Аналитический метод	0.1	Закрепление отсутствует
75	534492.96	1362543.65	Аналитический метод	0.1	Закрепление отсутствует
76	534497.54	1362539.97	Аналитический метод	0.1	Закрепление отсутствует
77	534442.32	1362471.84	Аналитический метод	0.1	Закрепление отсутствует
78	534452.66	1362463.57	Аналитический метод	0.1	Закрепление отсутствует
79	534461.55	1362474.15	Аналитический метод	0.1	Закрепление отсутствует
80	534476.85	1362461.01	Аналитический метод	0.1	Закрепление отсутствует
81	534456.51	1362441.59	Аналитический метод	0.1	Закрепление отсутствует
82	534429.25	1362465.49	Аналитический метод	0.1	Закрепление отсутствует
83	534393.47	1362495.35	Аналитический метод	0.1	Закрепление отсутствует
84	534382.27	1362505.64	Аналитический метод	0.1	Закрепление отсутствует
85	534363.65	1362521.99	Аналитический метод	0.1	Закрепление отсутствует
86	534397.97	1362560.91	Аналитический метод	0.1	Закрепление отсутствует
87	534406.37	1362569.34	Аналитический метод	0.1	Закрепление отсутствует
88	534425.63	1362551.73	Аналитический метод	0.1	Закрепление отсутствует
89	534438.29	1362540.15	Аналитический метод	0.1	Закрепление отсутствует
74	534468.06	1362512.93	Аналитический метод	0.1	Закрепление отсутствует
90	534358.16	1362526.77	Аналитический метод	0.1	Закрепление отсутствует
91	534371.67	1362542.11	Аналитический метод	0.1	Закрепление отсутствует

2. Сведения о характерных точках границ объекта					
Обозначение характерных точек границ	Координаты, м		Метод определения координат характерной точки	Средняя квадратическая погрешность положения характерной точки (Mt), м	Описание обозначения точки на местности (при наличии)
	X	Y			
1	2	3	4	5	6
92	534376.67	1362547.27	Аналитический метод	0.1	Закрепление отсутствует
93	534398.50	1362572.95	Аналитический метод	0.1	Закрепление отсутствует
94	534414.67	1362591.76	Аналитический метод	0.1	Закрепление отсутствует
95	534429.30	1362608.98	Аналитический метод	0.1	Закрепление отсутствует
96	534431.27	1362611.47	Аналитический метод	0.1	Закрепление отсутствует
97	534358.44	1362684.07	Аналитический метод	0.1	Закрепление отсутствует
98	534349.99	1362672.10	Аналитический метод	0.1	Закрепление отсутствует
99	534318.54	1362686.85	Аналитический метод	0.1	Закрепление отсутствует
100	534286.30	1362719.50	Аналитический метод	0.1	Закрепление отсутствует
101	534258.65	1362690.60	Аналитический метод	0.1	Закрепление отсутствует
102	534222.10	1362650.70	Аналитический метод	0.1	Закрепление отсутствует
103	534244.56	1362631.05	Аналитический метод	0.1	Закрепление отсутствует
104	534260.24	1362616.35	Аналитический метод	0.1	Закрепление отсутствует
105	534278.81	1362599.09	Аналитический метод	0.1	Закрепление отсутствует
106	534293.70	1362585.64	Аналитический метод	0.1	Закрепление отсутствует
107	534309.24	1362571.71	Аналитический метод	0.1	Закрепление отсутствует
108	534338.88	1362544.13	Аналитический метод	0.1	Закрепление отсутствует
90	534358.16	1362526.77	Аналитический метод	0.1	Закрепление отсутствует
109	534529.43	1362921.19	Аналитический метод	0.1	Закрепление отсутствует
110	534538.24	1362931.75	Аналитический метод	0.1	Закрепление отсутствует
111	534537.55	1362932.36	Аналитический метод	0.1	Закрепление отсутствует
112	534541.14	1362936.55	Аналитический метод	0.1	Закрепление отсутствует
113	534527.66	1362947.47	Аналитический метод	0.1	Закрепление отсутствует
114	534518.09	1362955.40	Аналитический метод	0.1	Закрепление отсутствует
115	534513.42	1362959.27	Аналитический метод	0.1	Закрепление отсутствует

2. Сведения о характерных точках границ объекта					
Обозначение характерных точек границ	Координаты, м		Метод определения координат характерной точки	Средняя квадратическая погрешность положения характерной точки (Mt), м	Описание обозначения точки на местности (при наличии)
	X	Y			
1	2	3	4	5	6
116	534509.71	1362962.26	Аналитический метод	0.1	Закрепление отсутствует
117	534497.75	1362947.63	Аналитический метод	0.1	Закрепление отсутствует
118	534498.49	1362942.96	Аналитический метод	0.1	Закрепление отсутствует
119	534492.34	1362936.17	Аналитический метод	0.1	Закрепление отсутствует
120	534489.76	1362933.33	Аналитический метод	0.1	Закрепление отсутствует
121	534494.42	1362929.21	Аналитический метод	0.1	Закрепление отсутствует
122	534505.53	1362922.11	Аналитический метод	0.1	Закрепление отсутствует
123	534521.20	1362911.33	Аналитический метод	0.1	Закрепление отсутствует
109	534529.43	1362921.19	Аналитический метод	0.1	Закрепление отсутствует
124	534950.37	1362770.31	Аналитический метод	0.1	Закрепление отсутствует
125	534957.71	1362763.29	Аналитический метод	0.1	Закрепление отсутствует
126	534962.79	1362758.90	Аналитический метод	0.1	Закрепление отсутствует
127	534963.55	1362758.24	Аналитический метод	0.1	Закрепление отсутствует
128	534973.53	1362769.18	Аналитический метод	0.1	Закрепление отсутствует
129	534993.81	1362792.04	Аналитический метод	0.1	Закрепление отсутствует
130	534997.05	1362795.45	Аналитический метод	0.1	Закрепление отсутствует
131	535074.66	1362879.60	Аналитический метод	0.1	Закрепление отсутствует
132	535008.36	1362973.69	Аналитический метод	0.1	Закрепление отсутствует
133	534985.11	1362949.29	Аналитический метод	0.1	Закрепление отсутствует
134	534963.02	1362926.89	Аналитический метод	0.1	Закрепление отсутствует
135	534876.55	1362839.54	Аналитический метод	0.1	Закрепление отсутствует
124	534950.37	1362770.31	Аналитический метод	0.1	Закрепление отсутствует
136	535057.88	1362688.74	Аналитический метод	0.1	Закрепление отсутствует
137	535154.30	1362779.10	Аналитический метод	0.1	Закрепление отсутствует
138	535080.21	1362869.08	Аналитический метод	0.1	Закрепление отсутствует

2. Сведения о характерных точках границ объекта					
Обозначение характерных точек границ	Координаты, м		Метод определения координат характерной точки	Средняя квадратическая погрешность положения характерной точки (Mt), м	Описание обозначения точки на местности (при наличии)
	X	Y			
1	2	3	4	5	6
139	534981.09	1362759.88	Аналитический метод	0.1	Закрепление отсутствует
140	534967.92	1362747.68	Аналитический метод	0.1	Закрепление отсутствует
141	534957.68	1362734.14	Аналитический метод	0.1	Закрепление отсутствует
142	534885.88	1362799.34	Аналитический метод	0.1	Закрепление отсутствует
143	534853.09	1362829.25	Аналитический метод	0.1	Закрепление отсутствует
144	534807.15	1362776.35	Аналитический метод	0.1	Закрепление отсутствует
145	534809.31	1362774.43	Аналитический метод	0.1	Закрепление отсутствует
146	534837.77	1362749.25	Аналитический метод	0.1	Закрепление отсутствует
147	534856.91	1362732.79	Аналитический метод	0.1	Закрепление отсутствует
148	534874.81	1362717.28	Аналитический метод	0.1	Закрепление отсутствует
149	534950.31	1362649.97	Аналитический метод	0.1	Закрепление отсутствует
150	535010.31	1362709.97	Аналитический метод	0.1	Закрепление отсутствует
151	535044.31	1362676.72	Аналитический метод	0.1	Закрепление отсутствует
152	535053.65	1362684.38	Аналитический метод	0.1	Закрепление отсутствует
136	535057.88	1362688.74	Аналитический метод	0.1	Закрепление отсутствует
153	534337.38	1362928.09	Аналитический метод	0.1	Закрепление отсутствует
154	534349.17	1362941.45	Аналитический метод	0.1	Закрепление отсутствует
155	534315.46	1362971.19	Аналитический метод	0.1	Закрепление отсутствует
156	534307.21	1362978.38	Аналитический метод	0.1	Закрепление отсутствует
157	534261.21	1363021.07	Аналитический метод	0.1	Закрепление отсутствует
158	534132.23	1362876.86	Аналитический метод	0.1	Закрепление отсутствует
159	534222.84	1362798.64	Аналитический метод	0.1	Закрепление отсутствует
160	534230.37	1362807.11	Аналитический метод	0.1	Закрепление отсутствует
161	534246.29	1362825.40	Аналитический метод	0.1	Закрепление отсутствует
153	534337.38	1362928.09	Аналитический метод	0.1	Закрепление отсутствует

2. Сведения о характерных точках границ объекта					
Обозначение характерных точек границ	Координаты, м		Метод определения координат характерной точки	Средняя квадратическая погрешность положения характерной точки (Mt), м	Описание обозначения точки на местности (при наличии)
	X	Y			
1	2	3	4	5	6
162	535053.65	1362669.05	Аналитический метод	0.1	Закрепление отсутствует
163	535093.67	1362706.90	Аналитический метод	0.1	Закрепление отсутствует
164	535096.51	1362710.47	Аналитический метод	0.1	Закрепление отсутствует
165	535124.74	1362737.10	Аналитический метод	0.1	Закрепление отсутствует
166	535157.79	1362769.38	Аналитический метод	0.1	Закрепление отсутствует
167	535176.30	1362747.29	Аналитический метод	0.1	Закрепление отсутствует
168	535145.28	1362714.45	Аналитический метод	0.1	Закрепление отсутствует
169	535114.40	1362685.69	Аналитический метод	0.1	Закрепление отсутствует
170	535075.67	1362647.82	Аналитический метод	0.1	Закрепление отсутствует
162	535053.65	1362669.05	Аналитический метод	0.1	Закрепление отсутствует
171	533932.43	1362915.38	Аналитический метод	0.1	Закрепление отсутствует
172	533949.07	1362900.31	Аналитический метод	0.1	Закрепление отсутствует
173	534036.58	1362821.79	Аналитический метод	0.1	Закрепление отсутствует
174	534041.76	1362817.14	Аналитический метод	0.1	Закрепление отсутствует
175	534051.23	1362808.52	Аналитический метод	0.1	Закрепление отсутствует
176	534066.59	1362795.73	Аналитический метод	0.1	Закрепление отсутствует
177	534081.59	1362782.38	Аналитический метод	0.1	Закрепление отсутствует
178	534095.98	1362769.27	Аналитический метод	0.1	Закрепление отсутствует
179	534113.50	1362753.71	Аналитический метод	0.1	Закрепление отсутствует
180	534151.50	1362715.80	Аналитический метод	0.1	Закрепление отсутствует
181	534212.33	1362786.42	Аналитический метод	0.1	Закрепление отсутствует
182	534136.97	1362851.83	Аналитический метод	0.1	Закрепление отсутствует
183	534122.13	1362864.90	Аналитический метод	0.1	Закрепление отсутствует
184	533994.17	1362974.82	Аналитический метод	0.1	Закрепление отсутствует
185	533991.97	1362972.75	Аналитический метод	0.1	Закрепление отсутствует

2. Сведения о характерных точках границ объекта					
Обозначение характерных точек границ	Координаты, м		Метод определения координат характерной точки	Средняя квадратическая погрешность положения характерной точки (Mt), м	Описание обозначения точки на местности (при наличии)
	X	Y			
1	2	3	4	5	6
186	533973.68	1362955.98	Аналитический метод	0.1	Закрепление отсутствует
171	533932.43	1362915.38	Аналитический метод	0.1	Закрепление отсутствует
187	534995.86	1362980.10	Аналитический метод	0.1	Закрепление отсутствует
188	534926.94	1362912.49	Аналитический метод	0.1	Закрепление отсутствует
189	534907.36	1362892.67	Аналитический метод	0.1	Закрепление отсутствует
190	534866.62	1362852.17	Аналитический метод	0.1	Закрепление отсутствует
191	534769.73	1362949.27	Аналитический метод	0.1	Закрепление отсутствует
192	534865.65	1363052.19	Аналитический метод	0.1	Закрепление отсутствует
193	534868.10	1363055.01	Аналитический метод	0.1	Закрепление отсутствует
194	534879.40	1363067.18	Аналитический метод	0.1	Закрепление отсутствует
195	534891.05	1363079.96	Аналитический метод	0.1	Закрепление отсутствует
196	534902.52	1363092.30	Аналитический метод	0.1	Закрепление отсутствует
197	534904.45	1363092.38	Аналитический метод	0.1	Закрепление отсутствует
198	534913.35	1363081.02	Аналитический метод	0.1	Закрепление отсутствует
199	534923.76	1363069.36	Аналитический метод	0.1	Закрепление отсутствует
200	534930.43	1363060.01	Аналитический метод	0.1	Закрепление отсутствует
201	534936.11	1363052.74	Аналитический метод	0.1	Закрепление отсутствует
202	534953.54	1363031.00	Аналитический метод	0.1	Закрепление отсутствует
187	534995.86	1362980.10	Аналитический метод	0.1	Закрепление отсутствует
203	534780.86	1362991.35	Аналитический метод	0.1	Закрепление отсутствует
204	534743.57	1363025.24	Аналитический метод	0.1	Закрепление отсутствует
205	534734.17	1363033.85	Аналитический метод	0.1	Закрепление отсутствует
206	534727.17	1363040.18	Аналитический метод	0.1	Закрепление отсутствует
207	534705.94	1363059.37	Аналитический метод	0.1	Закрепление отсутствует
208	534721.70	1363076.35	Аналитический метод	0.1	Закрепление отсутствует

2. Сведения о характерных точках границ объекта					
Обозначение характерных точек границ	Координаты, м		Метод определения координат характерной точки	Средняя квадратическая погрешность положения характерной точки (Mt), м	Описание обозначения точки на местности (при наличии)
	X	Y			
1	2	3	4	5	6
209	534735.43	1363091.18	Аналитический метод	0.1	Закрепление отсутствует
210	534742.95	1363099.15	Аналитический метод	0.1	Закрепление отсутствует
211	534750.81	1363107.49	Аналитический метод	0.1	Закрепление отсутствует
212	534763.57	1363121.18	Аналитический метод	0.1	Закрепление отсутствует
213	534777.95	1363136.36	Аналитический метод	0.1	Закрепление отсутствует
214	534792.15	1363151.13	Аналитический метод	0.1	Закрепление отсутствует
215	534810.76	1363170.77	Аналитический метод	0.1	Закрепление отсутствует
216	534831.76	1363194.24	Аналитический метод	0.1	Закрепление отсутствует
217	534893.56	1363112.43	Аналитический метод	0.1	Закрепление отсутствует
218	534864.42	1363080.02	Аналитический метод	0.1	Закрепление отсутствует
219	534850.87	1363065.15	Аналитический метод	0.1	Закрепление отсутствует
220	534823.55	1363036.12	Аналитический метод	0.1	Закрепление отсутствует
221	534809.53	1363021.85	Аналитический метод	0.1	Закрепление отсутствует
222	534795.98	1363007.51	Аналитический метод	0.1	Закрепление отсутствует
203	534780.86	1362991.35	Аналитический метод	0.1	Закрепление отсутствует
223	534822.18	1363205.02	Аналитический метод	0.1	Закрепление отсутствует
224	534797.12	1363236.74	Аналитический метод	0.1	Закрепление отсутствует
225	534780.84	1363258.95	Аналитический метод	0.1	Закрепление отсутствует
226	534705.12	1363200.60	Аналитический метод	0.1	Закрепление отсутствует
227	534689.15	1363184.49	Аналитический метод	0.1	Закрепление отсутствует
228	534646.04	1363135.09	Аналитический метод	0.1	Закрепление отсутствует
229	534700.20	1363072.61	Аналитический метод	0.1	Закрепление отсутствует
230	534735.57	1363114.27	Аналитический метод	0.1	Закрепление отсутствует
231	534761.19	1363141.41	Аналитический метод	0.1	Закрепление отсутствует
232	534781.99	1363162.91	Аналитический метод	0.1	Закрепление отсутствует

2. Сведения о характерных точках границ объекта					
Обозначение характерных точек границ	Координаты, м		Метод определения координат характерной точки	Средняя квадратическая погрешность положения характерной точки (Mt), м	Описание обозначения точки на местности (при наличии)
	X	Y			
1	2	3	4	5	6
233	534801.87	1363184.13	Аналитический метод	0.1	Закрепление отсутствует
223	534822.18	1363205.02	Аналитический метод	0.1	Закрепление отсутствует
234	534767.18	1362903.19	Аналитический метод	0.1	Закрепление отсутствует
235	534749.97	1362919.62	Аналитический метод	0.1	Закрепление отсутствует
236	534745.66	1362923.83	Аналитический метод	0.1	Закрепление отсутствует
237	534721.12	1362946.80	Аналитический метод	0.1	Закрепление отсутствует
238	534691.07	1362912.18	Аналитический метод	0.1	Закрепление отсутствует
239	534738.85	1362869.11	Аналитический метод	0.1	Закрепление отсутствует
240	534741.55	1362872.36	Аналитический метод	0.1	Закрепление отсутствует
234	534767.18	1362903.19	Аналитический метод	0.1	Закрепление отсутствует
241	534484.60	1363012.52	Аналитический метод	0.1	Закрепление отсутствует
242	534480.23	1363016.59	Аналитический метод	0.1	Закрепление отсутствует
243	534470.33	1363025.36	Аналитический метод	0.1	Закрепление отсутствует
244	534456.08	1363037.75	Аналитический метод	0.1	Закрепление отсутствует
245	534281.78	1363194.45	Аналитический метод	0.1	Закрепление отсутствует
246	534266.22	1363209.06	Аналитический метод	0.1	Закрепление отсутствует
247	534228.92	1363183.14	Аналитический метод	0.1	Закрепление отсутствует
248	534225.61	1363180.28	Аналитический метод	0.1	Закрепление отсутствует
249	534217.40	1363173.16	Аналитический метод	0.1	Закрепление отсутствует
250	534118.47	1363087.89	Аналитический метод	0.1	Закрепление отсутствует
251	534106.31	1363077.55	Аналитический метод	0.1	Закрепление отсутствует
252	534093.50	1363066.67	Аналитический метод	0.1	Закрепление отсутствует
253	534081.05	1363055.76	Аналитический метод	0.1	Закрепление отсутствует
254	534026.62	1363009.23	Аналитический метод	0.1	Закрепление отсутствует
255	534023.37	1363006.47	Аналитический метод	0.1	Закрепление отсутствует

2. Сведения о характерных точках границ объекта					
Обозначение характерных точек границ	Координаты, м		Метод определения координат характерной точки	Средняя квадратическая погрешность положения характерной точки (Mt), м	Описание обозначения точки на местности (при наличии)
	X	Y			
1	2	3	4	5	6
256	534015.13	1362999.47	Аналитический метод	0.1	Закрепление отсутствует
257	534003.46	1362989.22	Аналитический метод	0.1	Закрепление отсутствует
258	534022.30	1362967.85	Аналитический метод	0.1	Закрепление отсутствует
259	534048.65	1362946.57	Аналитический метод	0.1	Закрепление отсутствует
260	534101.63	1362904.63	Аналитический метод	0.1	Закрепление отсутствует
261	534112.52	1362916.56	Аналитический метод	0.1	Закрепление отсутствует
262	534124.83	1362930.60	Аналитический метод	0.1	Закрепление отсутствует
263	534220.38	1363039.92	Аналитический метод	0.1	Закрепление отсутствует
264	534238.56	1363060.59	Аналитический метод	0.1	Закрепление отсутствует
265	534253.20	1363047.16	Аналитический метод	0.1	Закрепление отсутствует
266	534252.12	1363045.96	Аналитический метод	0.1	Закрепление отсутствует
267	534263.57	1363035.04	Аналитический метод	0.1	Закрепление отсутствует
268	534275.10	1363024.59	Аналитический метод	0.1	Закрепление отсутствует
269	534283.24	1363016.83	Аналитический метод	0.1	Закрепление отсутствует
270	534284.39	1363018.16	Аналитический метод	0.1	Закрепление отсутствует
271	534287.92	1363014.85	Аналитический метод	0.1	Закрепление отсутствует
272	534299.30	1363004.37	Аналитический метод	0.1	Закрепление отсутствует
273	534311.27	1362993.54	Аналитический метод	0.1	Закрепление отсутствует
274	534420.18	1362894.54	Аналитический метод	0.1	Закрепление отсутствует
275	534433.91	1362892.36	Аналитический метод	0.1	Закрепление отсутствует
276	534444.44	1362904.04	Аналитический метод	0.1	Закрепление отсутствует
277	534448.45	1362907.84	Аналитический метод	0.1	Закрепление отсутствует
278	534456.22	1362917.16	Аналитический метод	0.1	Закрепление отсутствует
279	534459.18	1362920.97	Аналитический метод	0.1	Закрепление отсутствует
280	534481.23	1362949.74	Аналитический метод	0.1	Закрепление отсутствует

2. Сведения о характерных точках границ объекта					
Обозначение характерных точек границ	Координаты, м		Метод определения координат характерной точки	Средняя квадратическая погрешность положения характерной точки (Mt), м	Описание обозначения точки на местности (при наличии)
	X	Y			
1	2	3	4	5	6
281	534477.88	1362952.81	Аналитический метод	0.1	Закрепление отсутствует
282	534456.34	1362971.90	Аналитический метод	0.1	Закрепление отсутствует
283	534454.60	1362973.34	Аналитический метод	0.1	Закрепление отсутствует
284	534447.78	1362981.10	Аналитический метод	0.1	Закрепление отсутствует
285	534462.30	1362997.40	Аналитический метод	0.1	Закрепление отсутствует
286	534466.51	1362993.65	Аналитический метод	0.1	Закрепление отсутствует
287	534472.83	1363000.48	Аналитический метод	0.1	Закрепление отсутствует
241	534484.60	1363012.52	Аналитический метод	0.1	Закрепление отсутствует
288	534439.35	1362901.38	Аналитический метод	0.1	Закрепление отсутствует
289	534435.91	1362904.90	Аналитический метод	0.1	Закрепление отсутствует
290	534438.22	1362907.02	Аналитический метод	0.1	Закрепление отсутствует
291	534441.59	1362903.68	Аналитический метод	0.1	Закрепление отсутствует
288	534439.35	1362901.38	Аналитический метод	0.1	Закрепление отсутствует
292	534775.93	1362987.03	Аналитический метод	0.1	Закрепление отсутствует
293	534766.76	1362996.69	Аналитический метод	0.1	Закрепление отсутствует
294	534757.71	1363004.89	Аналитический метод	0.1	Закрепление отсутствует
295	534753.95	1363008.34	Аналитический метод	0.1	Закрепление отсутствует
296	534748.09	1363013.00	Аналитический метод	0.1	Закрепление отсутствует
297	534730.73	1363029.15	Аналитический метод	0.1	Закрепление отсутствует
298	534715.26	1363042.05	Аналитический метод	0.1	Закрепление отсутствует
299	534713.57	1363043.31	Аналитический метод	0.1	Закрепление отсутствует
300	534637.05	1363129.08	Аналитический метод	0.1	Закрепление отсутствует
301	534605.75	1363099.23	Аналитический метод	0.1	Закрепление отсутствует
302	534689.40	1363013.20	Аналитический метод	0.1	Закрепление отсутствует
303	534704.04	1362999.99	Аналитический метод	0.1	Закрепление отсутствует

2. Сведения о характерных точках границ объекта					
Обозначение характерных точек границ	Координаты, м		Метод определения координат характерной точки	Средняя квадратическая погрешность положения характерной точки (Mt), м	Описание обозначения точки на местности (при наличии)
	X	Y			
1	2	3	4	5	6
304	534750.40	1362960.31	Аналитический метод	0.1	Закрепление отсутствует
292	534775.93	1362987.03	Аналитический метод	0.1	Закрепление отсутствует
305	534601.81	1363103.88	Аналитический метод	0.1	Закрепление отсутствует
306	534633.55	1363135.19	Аналитический метод	0.1	Закрепление отсутствует
307	534604.34	1363167.75	Аналитический метод	0.1	Закрепление отсутствует
308	534569.84	1363132.90	Аналитический метод	0.1	Закрепление отсутствует
305	534601.81	1363103.88	Аналитический метод	0.1	Закрепление отсутствует
309	534553.62	1363126.58	Аналитический метод	0.1	Закрепление отсутствует
310	534498.19	1363069.31	Аналитический метод	0.1	Закрепление отсутствует
311	534470.33	1363094.10	Аналитический метод	0.1	Закрепление отсутствует
312	534449.35	1363111.89	Аналитический метод	0.1	Закрепление отсутствует
313	534400.93	1363154.59	Аналитический метод	0.1	Закрепление отсутствует
314	534377.46	1363175.42	Аналитический метод	0.1	Закрепление отсутствует
315	534324.88	1363221.07	Аналитический метод	0.1	Закрепление отсутствует
316	534382.79	1363284.37	Аналитический метод	0.1	Закрепление отсутствует
317	534405.30	1363263.79	Аналитический метод	0.1	Закрепление отсутствует
318	534418.87	1363251.63	Аналитический метод	0.1	Закрепление отсутствует
319	534446.62	1363225.78	Аналитический метод	0.1	Закрепление отсутствует
320	534457.96	1363215.47	Аналитический метод	0.1	Закрепление отсутствует
321	534470.76	1363203.61	Аналитический метод	0.1	Закрепление отсутствует
322	534486.14	1363189.61	Аналитический метод	0.1	Закрепление отсутствует
323	534499.64	1363177.15	Аналитический метод	0.1	Закрепление отсутствует
309	534553.62	1363126.58	Аналитический метод	0.1	Закрепление отсутствует
324	534603.50	1362977.66	Аналитический метод	0.1	Закрепление отсутствует
325	534585.34	1362993.91	Аналитический метод	0.1	Закрепление отсутствует

2. Сведения о характерных точках границ объекта					
Обозначение характерных точек границ	Координаты, м		Метод определения координат характерной точки	Средняя квадратическая погрешность положения характерной точки (Mt), м	Описание обозначения точки на местности (при наличии)
	X	Y			
1	2	3	4	5	6
326	534552.84	1363022.16	Аналитический метод	0.1	Закрепление отсутствует
327	534534.14	1363038.48	Аналитический метод	0.1	Закрепление отсутствует
328	534507.73	1363059.99	Аналитический метод	0.1	Закрепление отсутствует
329	534560.07	1363119.17	Аналитический метод	0.1	Закрепление отсутствует
330	534622.12	1363060.73	Аналитический метод	0.1	Закрепление отсутствует
331	534629.87	1363046.01	Аналитический метод	0.1	Закрепление отсутствует
332	534645.89	1363028.73	Аналитический метод	0.1	Закрепление отсутствует
333	534637.28	1363016.77	Аналитический метод	0.1	Закрепление отсутствует
324	534603.50	1362977.66	Аналитический метод	0.1	Закрепление отсутствует
334	534261.22	1363232.58	Аналитический метод	0.1	Закрепление отсутствует
335	534229.06	1363263.49	Аналитический метод	0.1	Закрепление отсутствует
336	534250.23	1363283.80	Аналитический метод	0.1	Закрепление отсутствует
337	534261.49	1363293.21	Аналитический метод	0.1	Закрепление отсутствует
338	534275.11	1363305.85	Аналитический метод	0.1	Закрепление отсутствует
339	534287.75	1363314.96	Аналитический метод	0.1	Закрепление отсутствует
340	534334.98	1363352.57	Аналитический метод	0.1	Закрепление отсутствует
341	534350.28	1363367.99	Аналитический метод	0.1	Закрепление отсутствует
342	534382.88	1363333.19	Аналитический метод	0.1	Закрепление отсутствует
343	534364.96	1363317.96	Аналитический метод	0.1	Закрепление отсутствует
344	534356.06	1363310.21	Аналитический метод	0.1	Закрепление отсутствует
345	534353.07	1363307.71	Аналитический метод	0.1	Закрепление отсутствует
346	534318.05	1363278.39	Аналитический метод	0.1	Закрепление отсутствует
347	534306.99	1363268.86	Аналитический метод	0.1	Закрепление отсутствует
348	534293.21	1363257.76	Аналитический метод	0.1	Закрепление отсутствует
349	534280.88	1363247.51	Аналитический метод	0.1	Закрепление отсутствует

2. Сведения о характерных точках границ объекта					
Обозначение характерных точек границ	Координаты, м		Метод определения координат характерной точки	Средняя квадратическая погрешность положения характерной точки (Mt), м	Описание обозначения точки на местности (при наличии)
	X	Y			
1	2	3	4	5	6
334	534261.22	1363232.58	Аналитический метод	0.1	Закрепление отсутствует
350	533899.91	1363225.61	Аналитический метод	0.1	Закрепление отсутствует
351	533887.70	1363238.15	Аналитический метод	0.1	Закрепление отсутствует
352	533875.49	1363250.69	Аналитический метод	0.1	Закрепление отсутствует
353	533863.28	1363263.23	Аналитический метод	0.1	Закрепление отсутствует
354	533851.07	1363275.76	Аналитический метод	0.1	Закрепление отсутствует
355	533838.86	1363288.30	Аналитический метод	0.1	Закрепление отсутствует
356	533826.65	1363300.84	Аналитический метод	0.1	Закрепление отсутствует
357	533814.44	1363313.38	Аналитический метод	0.1	Закрепление отсутствует
358	533802.23	1363325.91	Аналитический метод	0.1	Закрепление отсутствует
359	533790.02	1363338.45	Аналитический метод	0.1	Закрепление отсутствует
360	533752.61	1363305.89	Аналитический метод	0.1	Закрепление отсутствует
361	533715.20	1363273.32	Аналитический метод	0.1	Закрепление отсутствует
362	533727.65	1363260.74	Аналитический метод	0.1	Закрепление отсутствует
363	533740.10	1363248.16	Аналитический метод	0.1	Закрепление отсутствует
364	533752.55	1363235.58	Аналитический метод	0.1	Закрепление отсутствует
365	533765.00	1363223.00	Аналитический метод	0.1	Закрепление отсутствует
366	533777.45	1363210.42	Аналитический метод	0.1	Закрепление отсутствует
367	533789.90	1363197.83	Аналитический метод	0.1	Закрепление отсутствует
368	533802.35	1363185.25	Аналитический метод	0.1	Закрепление отсутствует
369	533814.80	1363172.67	Аналитический метод	0.1	Закрепление отсутствует
370	533827.77	1363159.57	Аналитический метод	0.1	Закрепление отсутствует
371	533863.84	1363192.59	Аналитический метод	0.1	Закрепление отсутствует
350	533899.91	1363225.61	Аналитический метод	0.1	Закрепление отсутствует
372	533581.86	1362893.87	Аналитический метод	0.1	Закрепление отсутствует

2. Сведения о характерных точках границ объекта					
Обозначение характерных точек границ	Координаты, м		Метод определения координат характерной точки	Средняя квадратическая погрешность положения характерной точки (Mt), м	Описание обозначения точки на местности (при наличии)
	X	Y			
1	2	3	4	5	6
373	533557.39	1362917.75	Аналитический метод	0.1	Закрепление отсутствует
374	533542.01	1362930.47	Аналитический метод	0.1	Закрепление отсутствует
375	533526.61	1362945.38	Аналитический метод	0.1	Закрепление отсутствует
376	533508.93	1362962.87	Аналитический метод	0.1	Закрепление отсутствует
377	533494.86	1362976.95	Аналитический метод	0.1	Закрепление отсутствует
378	533476.62	1362992.72	Аналитический метод	0.1	Закрепление отсутствует
379	533458.55	1363009.92	Аналитический метод	0.1	Закрепление отсутствует
380	533443.71	1363029.47	Аналитический метод	0.1	Закрепление отсутствует
381	533427.03	1363050.67	Аналитический метод	0.1	Закрепление отсутствует
382	533399.74	1363084.62	Аналитический метод	0.1	Закрепление отсутствует
383	533363.66	1363120.21	Аналитический метод	0.1	Закрепление отсутствует
384	533333.22	1363151.68	Аналитический метод	0.1	Закрепление отсутствует
385	533337.63	1363155.44	Аналитический метод	0.1	Закрепление отсутствует
386	533357.78	1363175.68	Аналитический метод	0.1	Закрепление отсутствует
387	533390.52	1363209.83	Аналитический метод	0.1	Закрепление отсутствует
388	533421.13	1363178.06	Аналитический метод	0.1	Закрепление отсутствует
389	533432.00	1363167.40	Аналитический метод	0.1	Закрепление отсутствует
390	533442.75	1363156.99	Аналитический метод	0.1	Закрепление отсутствует
391	533453.56	1363146.54	Аналитический метод	0.1	Закрепление отсутствует
392	533474.89	1363125.63	Аналитический метод	0.1	Закрепление отсутствует
393	533492.19	1363108.86	Аналитический метод	0.1	Закрепление отсутствует
394	533525.18	1363077.04	Аналитический метод	0.1	Закрепление отсутствует
395	533541.11	1363061.48	Аналитический метод	0.1	Закрепление отсутствует
396	533590.57	1363013.32	Аналитический метод	0.1	Закрепление отсутствует
397	533606.30	1362998.08	Аналитический метод	0.1	Закрепление отсутствует

2. Сведения о характерных точках границ объекта					
Обозначение характерных точек границ	Координаты, м		Метод определения координат характерной точки	Средняя квадратическая погрешность положения характерной точки (Mt), м	Описание обозначения точки на местности (при наличии)
	X	Y			
1	2	3	4	5	6
398	533623.07	1362981.61	Аналитический метод	0.1	Закрепление отсутствует
399	533643.73	1362961.21	Аналитический метод	0.1	Закрепление отсутствует
400	533604.37	1362918.30	Аналитический метод	0.1	Закрепление отсутствует
401	533600.44	1362914.13	Аналитический метод	0.1	Закрепление отсутствует
372	533581.86	1362893.87	Аналитический метод	0.1	Закрепление отсутствует
402	533404.07	1362643.29	Аналитический метод	0.1	Закрепление отсутствует
403	533419.82	1362625.67	Аналитический метод	0.1	Закрепление отсутствует
404	533436.59	1362606.89	Аналитический метод	0.1	Закрепление отсутствует
405	533505.97	1362543.86	Аналитический метод	0.1	Закрепление отсутствует
406	533523.99	1362563.77	Аналитический метод	0.1	Закрепление отсутствует
407	533545.20	1362585.11	Аналитический метод	0.1	Закрепление отсутствует
408	533566.99	1362605.74	Аналитический метод	0.1	Закрепление отсутствует
409	533589.41	1362627.36	Аналитический метод	0.1	Закрепление отсутствует
410	533605.01	1362642.52	Аналитический метод	0.1	Закрепление отсутствует
411	533622.81	1362659.41	Аналитический метод	0.1	Закрепление отсутствует
412	533658.86	1362694.73	Аналитический метод	0.1	Закрепление отсутствует
413	533677.02	1362712.45	Аналитический метод	0.1	Закрепление отсутствует
414	533678.06	1362713.70	Аналитический метод	0.1	Закрепление отсутствует
415	533695.93	1362730.53	Аналитический метод	0.1	Закрепление отсутствует
416	533713.24	1362746.38	Аналитический метод	0.1	Закрепление отсутствует
417	533605.67	1362857.43	Аналитический метод	0.1	Закрепление отсутствует
418	533454.87	1362697.69	Аналитический метод	0.1	Закрепление отсутствует
419	533446.42	1362689.08	Аналитический метод	0.1	Закрепление отсутствует
420	533434.04	1362676.46	Аналитический метод	0.1	Закрепление отсутствует
421	533412.97	1362654.98	Аналитический метод	0.1	Закрепление отсутствует

2. Сведения о характерных точках границ объекта					
Обозначение характерных точек границ	Координаты, м		Метод определения координат характерной точки	Средняя квадратическая погрешность положения характерной точки (Mt), м	Описание обозначения точки на местности (при наличии)
	X	Y			
1	2	3	4	5	6
402	533404.07	1362643.29	Аналитический метод	0.1	Закрепление отсутствует
422	533353.59	1362657.62	Аналитический метод	0.1	Закрепление отсутствует
423	533348.34	1362664.77	Аналитический метод	0.1	Закрепление отсутствует
424	533339.34	1362677.30	Аналитический метод	0.1	Закрепление отсутствует
425	533334.95	1362683.52	Аналитический метод	0.1	Закрепление отсутствует
426	533329.05	1362691.62	Аналитический метод	0.1	Закрепление отсутствует
427	533320.30	1362683.84	Аналитический метод	0.1	Закрепление отсутствует
428	533303.03	1362707.96	Аналитический метод	0.1	Закрепление отсутствует
429	533301.85	1362716.38	Аналитический метод	0.1	Закрепление отсутствует
430	533295.46	1362747.15	Аналитический метод	0.1	Закрепление отсутствует
431	533376.27	1362799.16	Аналитический метод	0.1	Закрепление отсутствует
432	533463.36	1362868.45	Аналитический метод	0.1	Закрепление отсутствует
433	533489.49	1362835.69	Аналитический метод	0.1	Закрепление отсутствует
434	533545.43	1362888.75	Аналитический метод	0.1	Закрепление отсутствует
435	533583.77	1362849.40	Аналитический метод	0.1	Закрепление отсутствует
436	533510.18	1362770.26	Аналитический метод	0.1	Закрепление отсутствует
437	533489.31	1362748.53	Аналитический метод	0.1	Закрепление отсутствует
438	533471.63	1362730.85	Аналитический метод	0.1	Закрепление отсутствует
439	533454.77	1362714.44	Аналитический метод	0.1	Закрепление отсутствует
440	533437.46	1362696.37	Аналитический метод	0.1	Закрепление отсутствует
441	533413.29	1362674.44	Аналитический метод	0.1	Закрепление отсутствует
442	533390.47	1362643.19	Аналитический метод	0.1	Закрепление отсутствует
443	533418.74	1362607.68	Аналитический метод	0.1	Закрепление отсутствует
444	533444.52	1362579.93	Аналитический метод	0.1	Закрепление отсутствует
445	533495.69	1362535.61	Аналитический метод	0.1	Закрепление отсутствует

2. Сведения о характерных точках границ объекта					
Обозначение характерных точек границ	Координаты, м		Метод определения координат характерной точки	Средняя квадратическая погрешность положения характерной точки (Mt), м	Описание обозначения точки на местности (при наличии)
	X	Y			
1	2	3	4	5	6
446	533466.01	1362507.76	Аналитический метод	0.1	Закрепление отсутствует
447	533439.11	1362482.09	Аналитический метод	0.1	Закрепление отсутствует
448	533418.81	1362463.04	Аналитический метод	0.1	Закрепление отсутствует
449	533408.69	1362453.60	Аналитический метод	0.1	Закрепление отсутствует
450	533408.68	1362453.59	Аналитический метод	0.1	Закрепление отсутствует
451	533386.69	1362433.08	Аналитический метод	0.1	Закрепление отсутствует
452	533341.40	1362485.47	Аналитический метод	0.1	Закрепление отсутствует
453	533298.64	1362559.60	Аналитический метод	0.1	Закрепление отсутствует
454	533285.48	1362574.69	Аналитический метод	0.1	Закрепление отсутствует
455	533238.19	1362643.95	Аналитический метод	0.1	Закрепление отсутствует
456	533214.45	1362675.35	Аналитический метод	0.1	Закрепление отсутствует
457	533194.49	1362701.75	Аналитический метод	0.1	Закрепление отсутствует
458	533174.58	1362728.09	Аналитический метод	0.1	Закрепление отсутствует
459	533242.44	1362789.15	Аналитический метод	0.1	Закрепление отсутствует
460	533262.19	1362762.66	Аналитический метод	0.1	Закрепление отсутствует
461	533282.03	1362736.15	Аналитический метод	0.1	Закрепление отсутствует
462	533286.69	1362730.25	Аналитический метод	0.1	Закрепление отсутствует
463	533292.01	1362710.13	Аналитический метод	0.1	Закрепление отсутствует
464	533347.01	1362636.24	Аналитический метод	0.1	Закрепление отсутствует
465	533352.10	1362632.79	Аналитический метод	0.1	Закрепление отсутствует
466	533356.19	1362635.03	Аналитический метод	0.1	Закрепление отсутствует
467	533366.07	1362642.19	Аналитический метод	0.1	Закрепление отсутствует
422	533353.59	1362657.62	Аналитический метод	0.1	Закрепление отсутствует
468	533253.50	1362637.11	Аналитический метод	0.1	Закрепление отсутствует
469	533251.28	1362639.07	Аналитический метод	0.1	Закрепление отсутствует

2. Сведения о характерных точках границ объекта					
Обозначение характерных точек границ	Координаты, м		Метод определения координат характерной точки	Средняя квадратическая погрешность положения характерной точки (Mt), м	Описание обозначения точки на местности (при наличии)
	X	Y			
1	2	3	4	5	6
470	533249.22	1362636.95	Аналитический метод	0.1	Закрепление отсутствует
471	533251.39	1362634.90	Аналитический метод	0.1	Закрепление отсутствует
468	533253.50	1362637.11	Аналитический метод	0.1	Закрепление отсутствует
472	534589.27	1363160.65	Аналитический метод	0.1	Закрепление отсутствует
473	534561.85	1363131.77	Аналитический метод	0.1	Закрепление отсутствует
474	534561.30	1363132.33	Аналитический метод	0.1	Закрепление отсутствует
475	534558.33	1363135.28	Аналитический метод	0.1	Закрепление отсутствует
476	534557.80	1363135.31	Аналитический метод	0.1	Закрепление отсутствует
477	534545.26	1363146.83	Аналитический метод	0.1	Закрепление отсутствует
478	534476.22	1363211.80	Аналитический метод	0.1	Закрепление отсутствует
479	534463.50	1363223.64	Аналитический метод	0.1	Закрепление отсутствует
480	534450.89	1363234.99	Аналитический метод	0.1	Закрепление отсутствует
481	534437.55	1363247.79	Аналитический метод	0.1	Закрепление отсутствует
482	534424.79	1363259.72	Аналитический метод	0.1	Закрепление отсутствует
483	534412.62	1363271.10	Аналитический метод	0.1	Закрепление отсутствует
484	534398.54	1363284.37	Аналитический метод	0.1	Закрепление отсутствует
485	534376.94	1363307.81	Аналитический метод	0.1	Закрепление отсутствует
486	534402.73	1363327.84	Аналитический метод	0.1	Закрепление отсутствует
487	534429.58	1363348.88	Аналитический метод	0.1	Закрепление отсутствует
488	534433.63	1363352.79	Аналитический метод	0.1	Закрепление отсутствует
489	534437.47	1363356.43	Аналитический метод	0.1	Закрепление отсутствует
490	534449.69	1363368.43	Аналитический метод	0.1	Закрепление отсутствует
491	534468.16	1363389.65	Аналитический метод	0.1	Закрепление отсутствует
492	534483.34	1363374.01	Аналитический метод	0.1	Закрепление отсутствует
493	534486.41	1363371.22	Аналитический метод	0.1	Закрепление отсутствует

2. Сведения о характерных точках границ объекта					
Обозначение характерных точек границ	Координаты, м		Метод определения координат характерной точки	Средняя квадратическая погрешность положения характерной точки (Mt), м	Описание обозначения точки на местности (при наличии)
	X	Y			
1	2	3	4	5	6
494	534487.56	1363369.70	Аналитический метод	0.1	Закрепление отсутствует
495	534489.72	1363367.81	Аналитический метод	0.1	Закрепление отсутствует
496	534506.09	1363353.48	Аналитический метод	0.1	Закрепление отсутствует
497	534524.34	1363337.08	Аналитический метод	0.1	Закрепление отсутствует
498	534599.45	1363267.72	Аналитический метод	0.1	Закрепление отсутствует
499	534617.72	1363250.65	Аналитический метод	0.1	Закрепление отсутствует
500	534636.64	1363233.99	Аналитический метод	0.1	Закрепление отсутствует
501	534654.78	1363216.68	Аналитический метод	0.1	Закрепление отсутствует
502	534673.41	1363198.86	Аналитический метод	0.1	Закрепление отсутствует
503	534680.74	1363191.67	Аналитический метод	0.1	Закрепление отсутствует
504	534638.07	1363149.95	Аналитический метод	0.1	Закрепление отсутствует
505	534631.14	1363156.99	Аналитический метод	0.1	Закрепление отсутствует
506	534613.24	1363174.45	Аналитический метод	0.1	Закрепление отсутствует
507	534607.54	1363180.05	Аналитический метод	0.1	Закрепление отсутствует
472	534589.27	1363160.65	Аналитический метод	0.1	Закрепление отсутствует
508	533755.14	1363074.67	Аналитический метод	0.1	Закрепление отсутствует
509	533819.80	1363150.49	Аналитический метод	0.1	Закрепление отсутствует
510	533700.21	1363272.46	Аналитический метод	0.1	Закрепление отсутствует
511	533677.52	1363250.65	Аналитический метод	0.1	Закрепление отсутствует
512	533624.75	1363190.52	Аналитический метод	0.1	Закрепление отсутствует
513	533639.78	1363177.33	Аналитический метод	0.1	Закрепление отсутствует
514	533654.81	1363164.14	Аналитический метод	0.1	Закрепление отсутствует
515	533669.85	1363150.94	Аналитический метод	0.1	Закрепление отсутствует
516	533684.88	1363137.75	Аналитический метод	0.1	Закрепление отсутствует
517	533699.91	1363124.56	Аналитический метод	0.1	Закрепление отсутствует

2. Сведения о характерных точках границ объекта					
Обозначение характерных точек границ	Координаты, м		Метод определения координат характерной точки	Средняя квадратическая погрешность положения характерной точки (Mt), м	Описание обозначения точки на местности (при наличии)
	X	Y			
1	2	3	4	5	6
518	533715.14	1363111.18	Аналитический метод	0.1	Закрепление отсутствует
519	533730.14	1363097.96	Аналитический метод	0.1	Закрепление отсутствует
508	533755.14	1363074.67	Аналитический метод	0.1	Закрепление отсутствует
520	533646.47	1363003.78	Аналитический метод	0.1	Закрепление отсутствует
521	533648.36	1363006.04	Аналитический метод	0.1	Закрепление отсутствует
522	533648.23	1363007.67	Аналитический метод	0.1	Закрепление отсутствует
523	533652.20	1363015.04	Аналитический метод	0.1	Закрепление отсутствует
524	533661.22	1363023.15	Аналитический метод	0.1	Закрепление отсутствует
525	533655.49	1363029.83	Аналитический метод	0.1	Закрепление отсутствует
526	533654.59	1363031.20	Аналитический метод	0.1	Закрепление отсутствует
527	533664.48	1363041.03	Аналитический метод	0.1	Закрепление отсутствует
528	533654.26	1363050.80	Аналитический метод	0.1	Закрепление отсутствует
529	533651.42	1363052.38	Аналитический метод	0.1	Закрепление отсутствует
530	533649.18	1363054.01	Аналитический метод	0.1	Закрепление отсутствует
531	533645.09	1363057.72	Аналитический метод	0.1	Закрепление отсутствует
532	533639.95	1363057.34	Аналитический метод	0.1	Закрепление отсутствует
533	533630.81	1363049.27	Аналитический метод	0.1	Закрепление отсутствует
534	533616.61	1363041.56	Аналитический метод	0.1	Закрепление отсутствует
535	533608.84	1363035.04	Аналитический метод	0.1	Закрепление отсутствует
536	533597.77	1363024.87	Аналитический метод	0.1	Закрепление отсутствует
537	533581.69	1363043.31	Аналитический метод	0.1	Закрепление отсутствует
538	533561.18	1363063.20	Аналитический метод	0.1	Закрепление отсутствует
539	533546.01	1363077.86	Аналитический метод	0.1	Закрепление отсутствует
540	533538.24	1363085.50	Аналитический метод	0.1	Закрепление отсутствует
541	533518.05	1363104.85	Аналитический метод	0.1	Закрепление отсутствует

2. Сведения о характерных точках границ объекта					
Обозначение характерных точек границ	Координаты, м		Метод определения координат характерной точки	Средняя квадратическая погрешность положения характерной точки (Mt), м	Описание обозначения точки на местности (при наличии)
	X	Y			
1	2	3	4	5	6
542	533517.39	1363105.48	Аналитический метод	0.1	Закрепление отсутствует
543	533501.81	1363119.99	Аналитический метод	0.1	Закрепление отсутствует
544	533478.51	1363143.01	Аналитический метод	0.1	Закрепление отсутствует
545	533461.40	1363159.11	Аналитический метод	0.1	Закрепление отсутствует
546	533401.53	1363219.73	Аналитический метод	0.1	Закрепление отсутствует
547	533422.82	1363241.12	Аналитический метод	0.1	Закрепление отсутствует
548	533436.33	1363252.65	Аналитический метод	0.1	Закрепление отсутствует
549	533447.16	1363261.93	Аналитический метод	0.1	Закрепление отсутствует
550	533459.50	1363269.08	Аналитический метод	0.1	Закрепление отсутствует
551	533473.95	1363273.01	Аналитический метод	0.1	Закрепление отсутствует
552	533487.01	1363271.93	Аналитический метод	0.1	Закрепление отсутствует
553	533514.16	1363246.50	Аналитический метод	0.1	Закрепление отсутствует
554	533525.58	1363236.65	Аналитический метод	0.1	Закрепление отсутствует
555	533616.39	1363156.78	Аналитический метод	0.1	Закрепление отсутствует
556	533626.70	1363147.39	Аналитический метод	0.1	Закрепление отсутствует
557	533636.85	1363137.99	Аналитический метод	0.1	Закрепление отсутствует
558	533648.10	1363128.29	Аналитический метод	0.1	Закрепление отсутствует
559	533657.66	1363119.85	Аналитический метод	0.1	Закрепление отсутствует
560	533668.22	1363110.48	Аналитический метод	0.1	Закрепление отсутствует
561	533715.61	1363068.36	Аналитический метод	0.1	Закрепление отсутствует
562	533708.39	1363060.44	Аналитический метод	0.1	Закрепление отсутствует
563	533711.96	1363057.31	Аналитический метод	0.1	Закрепление отсутствует
564	533719.26	1363065.24	Аналитический метод	0.1	Закрепление отсутствует
565	533729.11	1363056.59	Аналитический метод	0.1	Закрепление отсутствует
566	533712.13	1363037.39	Аналитический метод	0.1	Закрепление отсутствует

2. Сведения о характерных точках границ объекта					
Обозначение характерных точек границ	Координаты, м		Метод определения координат характерной точки	Средняя квадратическая погрешность положения характерной точки (Mt), м	Описание обозначения точки на местности (при наличии)
	X	Y			
1	2	3	4	5	6
567	533651.60	1362971.57	Аналитический метод	0.1	Закрепление отсутствует
568	533632.21	1362988.29	Аналитический метод	0.1	Закрепление отсутствует
520	533646.47	1363003.78	Аналитический метод	0.1	Закрепление отсутствует
569	534842.28	1362493.83	Аналитический метод	0.1	Закрепление отсутствует
570	534799.26	1362535.66	Аналитический метод	0.1	Закрепление отсутствует
571	534817.35	1362552.92	Аналитический метод	0.1	Закрепление отсутствует
572	534838.40	1362572.04	Аналитический метод	0.1	Закрепление отсутствует
573	534868.03	1362548.77	Аналитический метод	0.1	Закрепление отсутствует
574	534889.45	1362525.23	Аналитический метод	0.1	Закрепление отсутствует
575	534897.02	1362518.43	Аналитический метод	0.1	Закрепление отсутствует
576	534911.51	1362505.41	Аналитический метод	0.1	Закрепление отсутствует
577	534904.97	1362497.30	Аналитический метод	0.1	Закрепление отсутствует
578	534874.26	1362461.09	Аналитический метод	0.1	Закрепление отсутствует
569	534842.28	1362493.83	Аналитический метод	0.1	Закрепление отсутствует
579	534694.20	1363206.76	Аналитический метод	0.1	Закрепление отсутствует
580	534794.49	1363286.28	Аналитический метод	0.1	Закрепление отсутствует
581	534647.19	1363428.72	Аналитический метод	0.1	Закрепление отсутствует
582	534628.40	1363445.20	Аналитический метод	0.1	Закрепление отсутствует
583	534568.41	1363504.50	Аналитический метод	0.1	Закрепление отсутствует
584	534565.41	1363501.44	Аналитический метод	0.1	Закрепление отсутствует
585	534480.36	1363403.68	Аналитический метод	0.1	Закрепление отсутствует
586	534581.98	1363310.95	Аналитический метод	0.1	Закрепление отсутствует
587	534600.52	1363294.17	Аналитический метод	0.1	Закрепление отсутствует
588	534657.03	1363240.25	Аналитический метод	0.1	Закрепление отсутствует
589	534675.73	1363223.66	Аналитический метод	0.1	Закрепление отсутствует

2. Сведения о характерных точках границ объекта					
Обозначение характерных точек границ	Координаты, м		Метод определения координат характерной точки	Средняя квадратическая погрешность положения характерной точки (Mt), м	Описание обозначения точки на местности (при наличии)
	X	Y			
1	2	3	4	5	6
579	534694.20	1363206.76	Аналитический метод	0.1	Закрепление отсутствует
590	535112.83	1363182.04	Аналитический метод	0.1	Закрепление отсутствует
591	535065.23	1363145.50	Аналитический метод	0.1	Закрепление отсутствует
592	535050.01	1363165.32	Аналитический метод	0.1	Закрепление отсутствует
593	535097.60	1363201.87	Аналитический метод	0.1	Закрепление отсутствует
590	535112.83	1363182.04	Аналитический метод	0.1	Закрепление отсутствует
594	534954.27	1363714.82	Аналитический метод	0.1	Закрепление отсутствует
595	534915.07	1363772.69	Аналитический метод	0.1	Закрепление отсутствует
596	534894.49	1363757.85	Аналитический метод	0.1	Закрепление отсутствует
597	534845.14	1363722.40	Аналитический метод	0.1	Закрепление отсутствует
598	534887.92	1363662.52	Аналитический метод	0.1	Закрепление отсутствует
599	534930.59	1363696.15	Аналитический метод	0.1	Закрепление отсутствует
594	534954.27	1363714.82	Аналитический метод	0.1	Закрепление отсутствует
600	534003.06	1363145.01	Аналитический метод	0.1	Закрепление отсутствует
601	534039.82	1363105.21	Аналитический метод	0.1	Закрепление отсутствует
602	534063.76	1363127.65	Аналитический метод	0.1	Закрепление отсутствует
603	534120.39	1363188.35	Аналитический метод	0.1	Закрепление отсутствует
604	534142.62	1363207.81	Аналитический метод	0.1	Закрепление отсутствует
605	534136.71	1363215.08	Аналитический метод	0.1	Закрепление отсутствует
606	534147.27	1363223.67	Аналитический метод	0.1	Закрепление отсутствует
607	534155.30	1363230.55	Аналитический метод	0.1	Закрепление отсутствует
608	534156.06	1363229.70	Аналитический метод	0.1	Закрепление отсутствует
609	534161.94	1363222.96	Аналитический метод	0.1	Закрепление отсутствует
610	534168.43	1363227.08	Аналитический метод	0.1	Закрепление отсутствует
611	534177.83	1363233.05	Аналитический метод	0.1	Закрепление отсутствует

2. Сведения о характерных точках границ объекта					
Обозначение характерных точек границ	Координаты, м		Метод определения координат характерной точки	Средняя квадратическая погрешность положения характерной точки (Mt), м	Описание обозначения точки на местности (при наличии)
	X	Y			
1	2	3	4	5	6
612	534187.87	1363241.58	Аналитический метод	0.1	Закрепление отсутствует
613	534198.67	1363250.22	Аналитический метод	0.1	Закрепление отсутствует
614	534208.79	1363256.99	Аналитический метод	0.1	Закрепление отсутствует
615	534217.12	1363261.34	Аналитический метод	0.1	Закрепление отсутствует
616	534254.84	1363226.22	Аналитический метод	0.1	Закрепление отсутствует
617	534207.22	1363185.23	Аналитический метод	0.1	Закрепление отсутствует
618	534199.68	1363178.57	Аналитический метод	0.1	Закрепление отсутствует
619	534196.15	1363175.70	Аналитический метод	0.1	Закрепление отсутствует
620	534194.87	1363174.88	Аналитический метод	0.1	Закрепление отсутствует
621	534182.51	1363164.57	Аналитический метод	0.1	Закрепление отсутствует
622	534169.75	1363153.68	Аналитический метод	0.1	Закрепление отсутствует
623	534037.25	1363049.32	Аналитический метод	0.1	Закрепление отсутствует
624	534021.82	1363036.02	Аналитический метод	0.1	Закрепление отсутствует
625	534006.89	1363022.97	Аналитический метод	0.1	Закрепление отсутствует
626	533991.20	1363009.19	Аналитический метод	0.1	Закрепление отсутствует
627	533958.98	1362979.95	Аналитический метод	0.1	Закрепление отсутствует
628	533933.67	1362956.41	Аналитический метод	0.1	Закрепление отсутствует
629	533924.48	1362947.29	Аналитический метод	0.1	Закрепление отсутствует
630	533910.86	1362934.75	Аналитический метод	0.1	Закрепление отсутствует
631	533896.67	1362948.22	Аналитический метод	0.1	Закрепление отсутствует
632	533884.64	1362959.21	Аналитический метод	0.1	Закрепление отсутствует
633	533881.74	1362961.73	Аналитический метод	0.1	Закрепление отсутствует
634	533865.99	1362975.29	Аналитический метод	0.1	Закрепление отсутствует
635	533835.90	1363001.31	Аналитический метод	0.1	Закрепление отсутствует
636	533820.74	1363014.88	Аналитический метод	0.1	Закрепление отсутствует

2. Сведения о характерных точках границ объекта					
Обозначение характерных точек границ	Координаты, м		Метод определения координат характерной точки	Средняя квадратическая погрешность положения характерной точки (Mt), м	Описание обозначения точки на местности (при наличии)
	X	Y			
1	2	3	4	5	6
637	533806.43	1363028.19	Аналитический метод	0.1	Закрепление отсутствует
638	533789.90	1363042.65	Аналитический метод	0.1	Закрепление отсутствует
639	533787.13	1363045.15	Аналитический метод	0.1	Закрепление отсутствует
640	533786.31	1363046.03	Аналитический метод	0.1	Закрепление отсутствует
641	533766.55	1363063.23	Аналитический метод	0.1	Закрепление отсутствует
642	533760.65	1363069.02	Аналитический метод	0.1	Закрепление отсутствует
643	533825.54	1363141.21	Аналитический метод	0.1	Закрепление отсутствует
644	533835.96	1363151.07	Аналитический метод	0.1	Закрепление отсутствует
645	533907.97	1363219.22	Аналитический метод	0.1	Закрепление отсутствует
646	533917.62	1363210.48	Аналитический метод	0.1	Закрепление отсутствует
647	533947.13	1363177.88	Аналитический метод	0.1	Закрепление отсутствует
648	533987.73	1363130.49	Аналитический метод	0.1	Закрепление отсутствует
600	534003.06	1363145.01	Аналитический метод	0.1	Закрепление отсутствует
649	534452.94	1362847.74	Аналитический метод	0.1	Закрепление отсутствует
650	534437.32	1362832.22	Аналитический метод	0.1	Закрепление отсутствует
651	534421.62	1362816.11	Аналитический метод	0.1	Закрепление отсутствует
652	534405.63	1362799.75	Аналитический метод	0.1	Закрепление отсутствует
653	534389.31	1362782.95	Аналитический метод	0.1	Закрепление отсутствует
654	534372.71	1362765.91	Аналитический метод	0.1	Закрепление отсутствует
655	534355.72	1362748.47	Аналитический метод	0.1	Закрепление отсутствует
656	534338.25	1362730.55	Аналитический метод	0.1	Закрепление отсутствует
657	534320.51	1362712.34	Аналитический метод	0.1	Закрепление отсутствует
658	534282.82	1362746.03	Аналитический метод	0.1	Закрепление отсутствует
659	534299.69	1362765.05	Аналитический метод	0.1	Закрепление отсутствует
660	534316.21	1362783.68	Аналитический метод	0.1	Закрепление отсутствует

2. Сведения о характерных точках границ объекта					
Обозначение характерных точек границ	Координаты, м		Метод определения координат характерной точки	Средняя квадратическая погрешность положения характерной точки (Mt), м	Описание обозначения точки на местности (при наличии)
	X	Y			
1	2	3	4	5	6
661	534332.37	1362801.89	Аналитический метод	0.1	Закрепление отсутствует
662	534348.17	1362819.71	Аналитический метод	0.1	Закрепление отсутствует
663	534363.64	1362837.12	Аналитический метод	0.1	Закрепление отсутствует
664	534378.84	1362854.29	Аналитический метод	0.1	Закрепление отсутствует
665	534393.76	1362871.11	Аналитический метод	0.1	Закрепление отсутствует
666	534408.37	1362887.58	Аналитический метод	0.1	Закрепление отсутствует
649	534452.94	1362847.74	Аналитический метод	0.1	Закрепление отсутствует
667	534404.63	1362890.92	Аналитический метод	0.1	Закрепление отсутствует
668	534388.11	1362872.27	Аналитический метод	0.1	Закрепление отсутствует
669	534372.77	1362854.98	Аналитический метод	0.1	Закрепление отсутствует
670	534365.47	1362846.75	Аналитический метод	0.1	Закрепление отсутствует
671	534357.43	1362837.68	Аналитический метод	0.1	Закрепление отсутствует
672	534342.08	1362820.37	Аналитический метод	0.1	Закрепление отсутствует
673	534327.91	1362804.40	Аналитический метод	0.1	Закрепление отсутствует
674	534313.75	1362788.43	Аналитический метод	0.1	Закрепление отсутствует
675	534299.57	1362772.44	Аналитический метод	0.1	Закрепление отсутствует
676	534280.45	1362750.89	Аналитический метод	0.1	Закрепление отсутствует
677	534279.02	1362749.42	Аналитический метод	0.1	Закрепление отсутствует
678	534237.71	1362786.35	Аналитический метод	0.1	Закрепление отсутствует
679	534243.59	1362793.00	Аналитический метод	0.1	Закрепление отсутствует
680	534258.28	1362809.58	Аналитический метод	0.1	Закрепление отсутствует
681	534272.45	1362825.58	Аналитический метод	0.1	Закрепление отсутствует
682	534286.60	1362841.56	Аналитический метод	0.1	Закрепление отсутствует
683	534300.74	1362857.55	Аналитический метод	0.1	Закрепление отсутствует
684	534316.07	1362874.86	Аналитический метод	0.1	Закрепление отсутствует

2. Сведения о характерных точках границ объекта					
Обозначение характерных точек границ	Координаты, м		Метод определения координат характерной точки	Средняя квадратическая погрешность положения характерной точки (Mt), м	Описание обозначения точки на местности (при наличии)
	X	Y			
1	2	3	4	5	6
685	534331.39	1362892.17	Аналитический метод	0.1	Закрепление отсутствует
686	534346.71	1362909.48	Аналитический метод	0.1	Закрепление отсутствует
687	534363.13	1362928.02	Аналитический метод	0.1	Закрепление отсутствует
667	534404.63	1362890.92	Аналитический метод	0.1	Закрепление отсутствует
688	533674.87	1362845.09	Аналитический метод	0.1	Закрепление отсутствует
689	533604.51	1362910.05	Аналитический метод	0.1	Закрепление отсутствует
690	533648.16	1362957.80	Аналитический метод	0.1	Закрепление отсутствует
691	533653.52	1362959.73	Аналитический метод	0.1	Закрепление отсутствует
692	533732.81	1362882.71	Аналитический метод	0.1	Закрепление отсутствует
693	533737.08	1362887.10	Аналитический метод	0.1	Закрепление отсутствует
694	533666.19	1362955.56	Аналитический метод	0.1	Закрепление отсутствует
695	533663.40	1362961.15	Аналитический метод	0.1	Закрепление отсутствует
696	533665.01	1362966.73	Аналитический метод	0.1	Закрепление отсутствует
697	533734.61	1363042.04	Аналитический метод	0.1	Закрепление отсутствует
698	533740.89	1363046.79	Аналитический метод	0.1	Закрепление отсутствует
699	533761.35	1363028.02	Аналитический метод	0.1	Закрепление отсутствует
700	533764.05	1363025.56	Аналитический метод	0.1	Закрепление отсутствует
701	533772.62	1363017.77	Аналитический метод	0.1	Закрепление отсутствует
702	533772.99	1363018.23	Аналитический метод	0.1	Закрепление отсутствует
703	533775.88	1363015.45	Аналитический метод	0.1	Закрепление отсутствует
704	533775.17	1363014.68	Аналитический метод	0.1	Закрепление отсутствует
705	533783.43	1363007.33	Аналитический метод	0.1	Закрепление отсутствует
706	533888.82	1362912.46	Аналитический метод	0.1	Закрепление отсутствует
707	533782.59	1362813.56	Аналитический метод	0.1	Закрепление отсутствует
708	533764.75	1362796.10	Аналитический метод	0.1	Закрепление отсутствует

2. Сведения о характерных точках границ объекта					
Обозначение характерных точек границ	Координаты, м		Метод определения координат характерной точки	Средняя квадратическая погрешность положения характерной точки (Mt), м	Описание обозначения точки на местности (при наличии)
	X	Y			
1	2	3	4	5	6
709	533746.73	1362778.91	Аналитический метод	0.1	Закрепление отсутствует
710	533735.76	1362768.35	Аналитический метод	0.1	Закрепление отсутствует
711	533723.24	1362756.19	Аналитический метод	0.1	Закрепление отсутствует
712	533708.89	1362768.95	Аналитический метод	0.1	Закрепление отсутствует
713	533697.06	1362780.35	Аналитический метод	0.1	Закрепление отсутствует
714	533674.35	1362803.18	Аналитический метод	0.1	Закрепление отсутствует
715	533663.31	1362813.66	Аналитический метод	0.1	Закрепление отсутствует
716	533652.92	1362824.48	Аналитический метод	0.1	Закрепление отсутствует
688	533674.87	1362845.09	Аналитический метод	0.1	Закрепление отсутствует
717	534933.90	1363284.06	Аналитический метод	0.1	Закрепление отсутствует
718	534885.51	1363246.89	Аналитический метод	0.1	Закрепление отсутствует
719	534864.99	1363278.20	Аналитический метод	0.1	Закрепление отсутствует
720	534911.66	1363314.39	Аналитический метод	0.1	Закрепление отсутствует
717	534933.90	1363284.06	Аналитический метод	0.1	Закрепление отсутствует
721	534113.01	1362251.65	Аналитический метод	0.1	Закрепление отсутствует
722	534116.86	1362254.39	Аналитический метод	0.1	Закрепление отсутствует
723	534122.19	1362258.81	Аналитический метод	0.1	Закрепление отсутствует
724	534130.66	1362266.19	Аналитический метод	0.1	Закрепление отсутствует
725	534147.54	1362283.39	Аналитический метод	0.1	Закрепление отсутствует
726	534155.27	1362294.48	Аналитический метод	0.1	Закрепление отсутствует
727	534260.80	1362260.26	Аналитический метод	0.1	Закрепление отсутствует
728	534269.18	1362253.98	Аналитический метод	0.1	Закрепление отсутствует
729	534335.60	1362192.27	Аналитический метод	0.1	Закрепление отсутствует
730	534405.59	1362125.97	Аналитический метод	0.1	Закрепление отсутствует
731	534400.15	1362122.19	Аналитический метод	0.1	Закрепление отсутствует

2. Сведения о характерных точках границ объекта					
Обозначение характерных точек границ	Координаты, м		Метод определения координат характерной точки	Средняя квадратическая погрешность положения характерной точки (Mt), м	Описание обозначения точки на местности (при наличии)
	X	Y			
1	2	3	4	5	6
732	534450.76	1362071.66	Аналитический метод	0.1	Закрепление отсутствует
733	534476.35	1362051.78	Аналитический метод	0.1	Закрепление отсутствует
734	534410.47	1361993.57	Аналитический метод	0.1	Закрепление отсутствует
735	534419.40	1361982.12	Аналитический метод	0.1	Закрепление отсутствует
736	534427.40	1361989.35	Аналитический метод	0.1	Закрепление отсутствует
737	534437.72	1361999.04	Аналитический метод	0.1	Закрепление отсутствует
738	534446.71	1361987.46	Аналитический метод	0.1	Закрепление отсутствует
739	534458.42	1361972.45	Аналитический метод	0.1	Закрепление отсутствует
740	534468.67	1361960.23	Аналитический метод	0.1	Закрепление отсутствует
741	534477.77	1361950.48	Аналитический метод	0.1	Закрепление отсутствует
742	534488.05	1361936.77	Аналитический метод	0.1	Закрепление отсутствует
743	534495.38	1361928.27	Аналитический метод	0.1	Закрепление отсутствует
744	534461.00	1361904.64	Аналитический метод	0.1	Закрепление отсутствует
745	534477.29	1361886.65	Аналитический метод	0.1	Закрепление отсутствует
746	534427.46	1361849.18	Аналитический метод	0.1	Закрепление отсутствует
747	534412.62	1361869.17	Аналитический метод	0.1	Закрепление отсутствует
748	534352.80	1361952.15	Аналитический метод	0.1	Закрепление отсутствует
749	534337.67	1361972.08	Аналитический метод	0.1	Закрепление отсутствует
750	534323.14	1361992.47	Аналитический метод	0.1	Закрепление отсутствует
751	534307.30	1362012.77	Аналитический метод	0.1	Закрепление отсутствует
752	534208.50	1362126.63	Аналитический метод	0.1	Закрепление отсутствует
753	534190.27	1362150.49	Аналитический метод	0.1	Закрепление отсутствует
754	534133.13	1362224.45	Аналитический метод	0.1	Закрепление отсутствует
721	534113.01	1362251.65	Аналитический метод	0.1	Закрепление отсутствует
755	534034.40	1362470.58	Аналитический метод	0.1	Закрепление отсутствует

2. Сведения о характерных точках границ объекта					
Обозначение характерных точек границ	Координаты, м		Метод определения координат характерной точки	Средняя квадратическая погрешность положения характерной точки (Mt), м	Описание обозначения точки на местности (при наличии)
	X	Y			
1	2	3	4	5	6
756	534060.63	1362496.12	Аналитический метод	0.1	Закрепление отсутствует
757	534109.99	1362542.08	Аналитический метод	0.1	Закрепление отсутствует
758	534194.37	1362625.38	Аналитический метод	0.1	Закрепление отсутствует
759	534344.47	1362490.35	Аналитический метод	0.1	Закрепление отсутствует
760	534366.74	1362471.12	Аналитический метод	0.1	Закрепление отсутствует
761	534388.25	1362452.76	Аналитический метод	0.1	Закрепление отсутствует
762	534399.69	1362442.53	Аналитический метод	0.1	Закрепление отсутствует
763	534411.07	1362432.52	Аналитический метод	0.1	Закрепление отсутствует
764	534433.69	1362412.66	Аналитический метод	0.1	Закрепление отсутствует
765	534455.32	1362393.54	Аналитический метод	0.1	Закрепление отсутствует
766	534467.67	1362382.55	Аналитический метод	0.1	Закрепление отсутствует
767	534478.85	1362372.60	Аналитический метод	0.1	Закрепление отсутствует
768	534513.25	1362340.76	Аналитический метод	0.1	Закрепление отсутствует
769	534524.11	1362331.11	Аналитический метод	0.1	Закрепление отсутствует
770	534536.17	1362319.97	Аналитический метод	0.1	Закрепление отсутствует
771	534569.30	1362291.73	Аналитический метод	0.1	Закрепление отсутствует
772	534591.71	1362272.66	Аналитический метод	0.1	Закрепление отсутствует
773	534661.91	1362213.77	Аналитический метод	0.1	Закрепление отсутствует
774	534671.61	1362205.08	Аналитический метод	0.1	Закрепление отсутствует
775	534682.82	1362195.37	Аналитический метод	0.1	Закрепление отсутствует
776	534688.72	1362189.86	Аналитический метод	0.1	Закрепление отсутствует
777	534809.37	1362090.85	Аналитический метод	0.1	Закрепление отсутствует
778	534781.41	1362059.29	Аналитический метод	0.1	Закрепление отсутствует
779	534755.76	1362073.72	Аналитический метод	0.1	Закрепление отсутствует
780	534731.91	1362088.51	Аналитический метод	0.1	Закрепление отсутствует

2. Сведения о характерных точках границ объекта					
Обозначение характерных точек границ	Координаты, м		Метод определения координат характерной точки	Средняя квадратическая погрешность положения характерной точки (Mt), м	Описание обозначения точки на местности (при наличии)
	X	Y			
1	2	3	4	5	6
781	534706.43	1362080.28	Аналитический метод	0.1	Закрепление отсутствует
782	534687.95	1362072.81	Аналитический метод	0.1	Закрепление отсутствует
783	534674.24	1362071.70	Аналитический метод	0.1	Закрепление отсутствует
784	534673.60	1362071.71	Аналитический метод	0.1	Закрепление отсутствует
785	534652.43	1362072.12	Аналитический метод	0.1	Закрепление отсутствует
786	534610.44	1362080.60	Аналитический метод	0.1	Закрепление отсутствует
787	534592.91	1362084.14	Аналитический метод	0.1	Закрепление отсутствует
788	534588.70	1362085.95	Аналитический метод	0.1	Закрепление отсутствует
789	534586.14	1362088.10	Аналитический метод	0.1	Закрепление отсутствует
790	534573.49	1362111.89	Аналитический метод	0.1	Закрепление отсутствует
791	534572.44	1362113.87	Аналитический метод	0.1	Закрепление отсутствует
792	534557.86	1362128.09	Аналитический метод	0.1	Закрепление отсутствует
793	534539.89	1362139.14	Аналитический метод	0.1	Закрепление отсутствует
794	534506.29	1362159.80	Аналитический метод	0.1	Закрепление отсутствует
795	534489.64	1362173.06	Аналитический метод	0.1	Закрепление отсутствует
796	534481.26	1362182.09	Аналитический метод	0.1	Закрепление отсутствует
797	534469.36	1362189.96	Аналитический метод	0.1	Закрепление отсутствует
798	534433.55	1362219.53	Аналитический метод	0.1	Закрепление отсутствует
799	534407.16	1362236.90	Аналитический метод	0.1	Закрепление отсутствует
800	534394.74	1362247.03	Аналитический метод	0.1	Закрепление отсутствует
801	534380.05	1362254.20	Аналитический метод	0.1	Закрепление отсутствует
802	534357.97	1362257.02	Аналитический метод	0.1	Закрепление отсутствует
803	534352.29	1362259.99	Аналитический метод	0.1	Закрепление отсутствует
804	534349.20	1362264.19	Аналитический метод	0.1	Закрепление отсутствует
805	534356.42	1362271.87	Аналитический метод	0.1	Закрепление отсутствует

2. Сведения о характерных точках границ объекта					
Обозначение характерных точек границ	Координаты, м		Метод определения координат характерной точки	Средняя квадратическая погрешность положения характерной точки (Mt), м	Описание обозначения точки на местности (при наличии)
	X	Y			
1	2	3	4	5	6
806	534334.05	1362286.73	Аналитический метод	0.1	Закрепление отсутствует
807	534322.26	1362292.97	Аналитический метод	0.1	Закрепление отсутствует
808	534292.76	1362314.78	Аналитический метод	0.1	Закрепление отсутствует
809	534277.73	1362322.32	Аналитический метод	0.1	Закрепление отсутствует
810	534260.90	1362325.48	Аналитический метод	0.1	Закрепление отсутствует
811	534247.02	1362327.19	Аналитический метод	0.1	Закрепление отсутствует
812	534212.47	1362342.92	Аналитический метод	0.1	Закрепление отсутствует
813	534182.15	1362354.07	Аналитический метод	0.1	Закрепление отсутствует
814	534113.24	1362397.55	Аналитический метод	0.1	Закрепление отсутствует
815	534102.21	1362407.73	Аналитический метод	0.1	Закрепление отсутствует
816	534090.76	1362418.64	Аналитический метод	0.1	Закрепление отсутствует
817	534077.47	1362431.00	Аналитический метод	0.1	Закрепление отсутствует
818	534056.83	1362450.21	Аналитический метод	0.1	Закрепление отсутствует
755	534034.40	1362470.58	Аналитический метод	0.1	Закрепление отсутствует
819	534190.56	1362628.81	Аналитический метод	0.1	Закрепление отсутствует
820	534106.95	1362545.81	Аналитический метод	0.1	Закрепление отсутствует
821	534031.32	1362473.53	Аналитический метод	0.1	Закрепление отсутствует
822	534009.14	1362494.73	Аналитический метод	0.1	Закрепление отсутствует
823	534001.88	1362501.61	Аналитический метод	0.1	Закрепление отсутствует
824	533987.85	1362514.91	Аналитический метод	0.1	Закрепление отсутствует
825	533943.10	1362556.27	Аналитический метод	0.1	Закрепление отсутствует
826	533920.87	1362576.71	Аналитический метод	0.1	Закрепление отсутствует
827	533897.79	1362599.55	Аналитический метод	0.1	Закрепление отсутствует
828	533877.06	1362619.64	Аналитический метод	0.1	Закрепление отсутствует
829	533868.51	1362628.00	Аналитический метод	0.1	Закрепление отсутствует

2. Сведения о характерных точках границ объекта					
Обозначение характерных точек границ	Координаты, м		Метод определения координат характерной точки	Средняя квадратическая погрешность положения характерной точки (Mt), м	Описание обозначения точки на местности (при наличии)
	X	Y			
1	2	3	4	5	6
830	533854.47	1362641.02	Аналитический метод	0.1	Закрепление отсутствует
831	533800.49	1362690.17	Аналитический метод	0.1	Закрепление отсутствует
832	533785.63	1362703.00	Аналитический метод	0.1	Закрепление отсутствует
833	533747.68	1362738.38	Аналитический метод	0.1	Закрепление отсутствует
834	533740.87	1362744.79	Аналитический метод	0.1	Закрепление отсутствует
835	533748.79	1362753.20	Аналитический метод	0.1	Закрепление отсутствует
836	533815.98	1362812.02	Аналитический метод	0.1	Закрепление отсутствует
837	533833.32	1362827.77	Аналитический метод	0.1	Закрепление отсутствует
838	533837.04	1362831.20	Аналитический метод	0.1	Закрепление отсутствует
839	533882.99	1362873.01	Аналитический метод	0.1	Закрепление отсутствует
840	533901.33	1362889.70	Аналитический метод	0.1	Закрепление отсутствует
841	533917.17	1362875.25	Аналитический метод	0.1	Закрепление отсутствует
842	533920.58	1362871.80	Аналитический метод	0.1	Закрепление отсутствует
843	533931.18	1362862.14	Аналитический метод	0.1	Закрепление отсутствует
844	533939.34	1362854.88	Аналитический метод	0.1	Закрепление отсутствует
845	533961.55	1362834.73	Аналитический метод	0.1	Закрепление отсутствует
846	533996.31	1362802.98	Аналитический метод	0.1	Закрепление отсутствует
847	534006.64	1362793.94	Аналитический метод	0.1	Закрепление отсутствует
848	534006.60	1362793.80	Аналитический метод	0.1	Закрепление отсутствует
849	534028.98	1362774.03	Аналитический метод	0.1	Закрепление отсутствует
850	534051.96	1362753.57	Аналитический метод	0.1	Закрепление отсутствует
851	534066.36	1362740.61	Аналитический метод	0.1	Закрепление отсутствует
852	534097.33	1362712.81	Аналитический метод	0.1	Закрепление отсутствует
853	534118.57	1362693.57	Аналитический метод	0.1	Закрепление отсутствует
819	534190.56	1362628.81	Аналитический метод	0.1	Закрепление отсутствует

2. Сведения о характерных точках границ объекта					
Обозначение характерных точек границ	Координаты, м		Метод определения координат характерной точки	Средняя квадратическая погрешность положения характерной точки (Mt), м	Описание обозначения точки на местности (при наличии)
	X	Y			
1	2	3	4	5	6
854	535182.10	1362956.23	Аналитический метод	0.1	Закрепление отсутствует
855	535231.49	1362874.05	Аналитический метод	0.1	Закрепление отсутствует
856	535181.33	1362842.02	Аналитический метод	0.1	Закрепление отсутствует
857	535171.27	1362862.83	Аналитический метод	0.1	Закрепление отсутствует
858	535169.29	1362865.83	Аналитический метод	0.1	Закрепление отсутствует
859	535135.00	1362919.06	Аналитический метод	0.1	Закрепление отсутствует
860	535119.88	1362938.96	Аналитический метод	0.1	Закрепление отсутствует
861	535046.75	1363034.86	Аналитический метод	0.1	Закрепление отсутствует
862	535044.64	1363037.71	Аналитический метод	0.1	Закрепление отсутствует
863	534925.33	1363196.48	Аналитический метод	0.1	Закрепление отсутствует
864	534910.02	1363216.25	Аналитический метод	0.1	Закрепление отсутствует
865	534894.74	1363236.02	Аналитический метод	0.1	Закрепление отсутствует
866	534942.21	1363272.73	Аналитический метод	0.1	Закрепление отсутствует
867	534957.51	1363252.95	Аналитический метод	0.1	Закрепление отсутствует
868	534972.80	1363233.17	Аналитический метод	0.1	Закрепление отсутствует
869	535042.43	1363154.33	Аналитический метод	0.1	Закрепление отсутствует
870	535167.02	1362976.17	Аналитический метод	0.1	Закрепление отсутствует
854	535182.10	1362956.23	Аналитический метод	0.1	Закрепление отсутствует
871	533491.07	1362350.53	Аналитический метод	0.1	Закрепление отсутствует
872	533420.43	1362424.57	Аналитический метод	0.1	Закрепление отсутствует
873	533478.13	1362482.32	Аналитический метод	0.1	Закрепление отсутствует
874	533495.72	1362499.62	Аналитический метод	0.1	Закрепление отсутствует
875	533516.70	1362520.02	Аналитический метод	0.1	Закрепление отсутствует
876	533537.46	1362540.51	Аналитический метод	0.1	Закрепление отсутствует
877	533555.09	1362557.61	Аналитический метод	0.1	Закрепление отсутствует

2. Сведения о характерных точках границ объекта					
Обозначение характерных точек границ	Координаты, м		Метод определения координат характерной точки	Средняя квадратическая погрешность положения характерной точки (Mt), м	Описание обозначения точки на местности (при наличии)
	X	Y			
1	2	3	4	5	6
878	533573.07	1362575.14	Аналитический метод	0.1	Закрепление отсутствует
879	533591.62	1362593.30	Аналитический метод	0.1	Закрепление отсутствует
880	533610.47	1362611.57	Аналитический метод	0.1	Закрепление отсутствует
881	533642.22	1362642.26	Аналитический метод	0.1	Закрепление отсутствует
882	533643.11	1362643.17	Аналитический метод	0.1	Закрепление отсутствует
883	533646.49	1362646.42	Аналитический метод	0.1	Закрепление отсутствует
884	533657.06	1362656.79	Аналитический метод	0.1	Закрепление отсутствует
885	533709.72	1362709.67	Аналитический метод	0.1	Закрепление отсутствует
886	533711.86	1362711.83	Аналитический метод	0.1	Закрепление отсутствует
887	533729.90	1362729.64	Аналитический метод	0.1	Закрепление отсутствует
888	533754.30	1362706.49	Аналитический метод	0.1	Закрепление отсутствует
889	533776.50	1362686.88	Аналитический метод	0.1	Закрепление отсутствует
890	533831.74	1362632.77	Аналитический метод	0.1	Закрепление отсутствует
891	533850.12	1362615.62	Аналитический метод	0.1	Закрепление отсутствует
892	533864.37	1362602.12	Аналитический метод	0.1	Закрепление отсутствует
893	533973.32	1362500.71	Аналитический метод	0.1	Закрепление отсутствует
894	533995.59	1362479.99	Аналитический метод	0.1	Закрепление отсутствует
895	534018.00	1362458.98	Аналитический метод	0.1	Закрепление отсутствует
896	534041.43	1362434.07	Аналитический метод	0.1	Закрепление отсутствует
897	534027.60	1362416.65	Аналитический метод	0.1	Закрепление отсутствует
898	534008.75	1362392.91	Аналитический метод	0.1	Закрепление отсутствует
899	533963.49	1362398.92	Аналитический метод	0.1	Закрепление отсутствует
900	533941.15	1362418.87	Аналитический метод	0.1	Закрепление отсутствует
901	533934.69	1362422.59	Аналитический метод	0.1	Закрепление отсутствует
902	533780.81	1362511.38	Аналитический метод	0.1	Закрепление отсутствует

2. Сведения о характерных точках границ объекта					
Обозначение характерных точек границ	Координаты, м		Метод определения координат характерной точки	Средняя квадратическая погрешность положения характерной точки (Mt), м	Описание обозначения точки на местности (при наличии)
	X	Y			
1	2	3	4	5	6
903	533749.33	1362540.94	Аналитический метод	0.1	Закрепление отсутствует
904	533733.67	1362554.76	Аналитический метод	0.1	Закрепление отсутствует
905	533718.65	1362568.01	Аналитический метод	0.1	Закрепление отсутствует
906	533713.30	1362574.14	Аналитический метод	0.1	Закрепление отсутствует
907	533605.38	1362469.28	Аналитический метод	0.1	Закрепление отсутствует
908	533612.16	1362462.12	Аналитический метод	0.1	Закрепление отсутствует
909	533590.21	1362444.17	Аналитический метод	0.1	Закрепление отсутствует
910	533586.10	1362448.39	Аналитический метод	0.1	Закрепление отсутствует
871	533491.07	1362350.53	Аналитический метод	0.1	Закрепление отсутствует
3. Сведения о характерных точках части (частей) границы объекта					
Обозначение характерных точек части границы	Координаты, м		Метод определения координат характерной точки	Средняя квадратическая погрешность положения характерной точки (Mt), м	Описание обозначения точки на местности (при наличии)
	X	Y			
1	2	3	4	5	6
-	-	-	-	-	-

Раздел 3							
Сведения о местоположении измененных (уточненных) границ объекта							
1. Система координат -							
2. Сведения о характерных точках границ объекта							
Обозначение характерных точек границ	Существующие координаты, м		Измененные (уточненные) координаты, м		Метод определения координат характерной точки	Средняя квадратическая погрешность положения характерной точки (Mt), м	Описание обозначения точки на местности (при наличии)
	X	Y	X	Y			
1	2	3	4	5	6	7	8
-	-	-	-	-	-	-	
3. Сведения о характерных точках части (частей) границы объекта							
Обозначение характерных точек части границы	Существующие координаты, м		Измененные (уточненные) координаты, м		Метод определения координат характерной точки	Средняя квадратическая погрешность положения характерной точки (Mt), м	Описание обозначения точки на местности (при наличии)
	X	Y	X	Y			
1	2	3	4	5	6	7	8
-	-	-	-	-	-	-	

ТЕКСТОВОЕ ОПИСАНИЕ
местоположения границ населенных пунктов, территориальных зон

Прохождение границы		Описание прохождения границы
от точки	до точки	
1	2	3
1	2	-
2	3	-
3	4	-
4	5	-
5	6	-
6	7	-
7	8	-
8	9	-
9	10	-
10	11	-
11	12	-
12	13	-
13	14	-
14	1	-
15	16	-
16	17	-
17	18	-
18	19	-
19	20	-
20	21	-
21	22	-
22	23	-
23	24	-
24	25	-
25	26	-
26	27	-
27	28	-
28	29	-
29	15	-
30	31	-
31	32	-
32	33	-
33	34	-
34	35	-
35	36	-
36	37	-
37	38	-

ТЕКСТОВОЕ ОПИСАНИЕ
местоположения границ населенных пунктов, территориальных зон

Прохождение границы		Описание прохождения границы
от точки	до точки	
1	2	3
38	39	-
39	40	-
40	41	-
41	42	-
42	43	-
43	44	-
44	45	-
45	46	-
46	47	-
47	48	-
48	30	-
49	50	-
50	51	-
51	52	-
52	53	-
53	54	-
54	55	-
55	56	-
56	57	-
57	58	-
58	59	-
59	60	-
60	61	-
61	62	-
62	63	-
63	49	-
64	65	-
65	66	-
66	67	-
67	68	-
68	69	-
69	70	-
70	71	-
71	72	-
72	73	-
73	64	-
74	75	-

ТЕКСТОВОЕ ОПИСАНИЕ местоположения границ населенных пунктов, территориальных зон		
Прохождение границы		Описание прохождения границы
от точки	до точки	
1	2	3
75	76	-
76	77	-
77	78	-
78	79	-
79	80	-
80	81	-
81	82	-
82	83	-
83	84	-
84	85	-
85	86	-
86	87	-
87	88	-
88	89	-
89	74	-
90	91	-
91	92	-
92	93	-
93	94	-
94	95	-
95	96	-
96	97	-
97	98	-
98	99	-
99	100	-
100	101	-
101	102	-
102	103	-
103	104	-
104	105	-
105	106	-
106	107	-
107	108	-
108	90	-
109	110	-
110	111	-
111	112	-

ТЕКСТОВОЕ ОПИСАНИЕ
местоположения границ населенных пунктов, территориальных зон

Прохождение границы		Описание прохождения границы
от точки	до точки	
1	2	3
112	113	-
113	114	-
114	115	-
115	116	-
116	117	-
117	118	-
118	119	-
119	120	-
120	121	-
121	122	-
122	123	-
123	109	-
124	125	-
125	126	-
126	127	-
127	128	-
128	129	-
129	130	-
130	131	-
131	132	-
132	133	-
133	134	-
134	135	-
135	124	-
136	137	-
137	138	-
138	139	-
139	140	-
140	141	-
141	142	-
142	143	-
143	144	-
144	145	-
145	146	-
146	147	-
147	148	-
148	149	-

ТЕКСТОВОЕ ОПИСАНИЕ
местоположения границ населенных пунктов, территориальных зон

Прохождение границы		Описание прохождения границы
от точки	до точки	
1	2	3
149	150	-
150	151	-
151	152	-
152	136	-
153	154	-
154	155	-
155	156	-
156	157	-
157	158	-
158	159	-
159	160	-
160	161	-
161	153	-
162	163	-
163	164	-
164	165	-
165	166	-
166	167	-
167	168	-
168	169	-
169	170	-
170	162	-
171	172	-
172	173	-
173	174	-
174	175	-
175	176	-
176	177	-
177	178	-
178	179	-
179	180	-
180	181	-
181	182	-
182	183	-
183	184	-
184	185	-
185	186	-

ТЕКСТОВОЕ ОПИСАНИЕ
местоположения границ населенных пунктов, территориальных зон

Прохождение границы		Описание прохождения границы
от точки	до точки	
1	2	3
186	171	-
187	188	-
188	189	-
189	190	-
190	191	-
191	192	-
192	193	-
193	194	-
194	195	-
195	196	-
196	197	-
197	198	-
198	199	-
199	200	-
200	201	-
201	202	-
202	187	-
203	204	-
204	205	-
205	206	-
206	207	-
207	208	-
208	209	-
209	210	-
210	211	-
211	212	-
212	213	-
213	214	-
214	215	-
215	216	-
216	217	-
217	218	-
218	219	-
219	220	-
220	221	-
221	222	-
222	203	-

ТЕКСТОВОЕ ОПИСАНИЕ
местоположения границ населенных пунктов, территориальных зон

Прохождение границы		Описание прохождения границы
от точки	до точки	
1	2	3
223	224	-
224	225	-
225	226	-
226	227	-
227	228	-
228	229	-
229	230	-
230	231	-
231	232	-
232	233	-
233	223	-
234	235	-
235	236	-
236	237	-
237	238	-
238	239	-
239	240	-
240	234	-
241	242	-
242	243	-
243	244	-
244	245	-
245	246	-
246	247	-
247	248	-
248	249	-
249	250	-
250	251	-
251	252	-
252	253	-
253	254	-
254	255	-
255	256	-
256	257	-
257	258	-
258	259	-
259	260	-

ТЕКСТОВОЕ ОПИСАНИЕ
местоположения границ населенных пунктов, территориальных зон

Прохождение границы		Описание прохождения границы
от точки	до точки	
1	2	3
260	261	-
261	262	-
262	263	-
263	264	-
264	265	-
265	266	-
266	267	-
267	268	-
268	269	-
269	270	-
270	271	-
271	272	-
272	273	-
273	274	-
274	275	-
275	276	-
276	277	-
277	278	-
278	279	-
279	280	-
280	281	-
281	282	-
282	283	-
283	284	-
284	285	-
285	286	-
286	287	-
287	241	-
288	289	-
289	290	-
290	291	-
291	288	-
292	293	-
293	294	-
294	295	-
295	296	-
296	297	-

ТЕКСТОВОЕ ОПИСАНИЕ
местоположения границ населенных пунктов, территориальных зон

Прохождение границы		Описание прохождения границы
от точки	до точки	
1	2	3
297	298	-
298	299	-
299	300	-
300	301	-
301	302	-
302	303	-
303	304	-
304	292	-
305	306	-
306	307	-
307	308	-
308	305	-
309	310	-
310	311	-
311	312	-
312	313	-
313	314	-
314	315	-
315	316	-
316	317	-
317	318	-
318	319	-
319	320	-
320	321	-
321	322	-
322	323	-
323	309	-
324	325	-
325	326	-
326	327	-
327	328	-
328	329	-
329	330	-
330	331	-
331	332	-
332	333	-
333	324	-

ТЕКСТОВОЕ ОПИСАНИЕ
местоположения границ населенных пунктов, территориальных зон

Прохождение границы		Описание прохождения границы
от точки	до точки	
1	2	3
334	335	-
335	336	-
336	337	-
337	338	-
338	339	-
339	340	-
340	341	-
341	342	-
342	343	-
343	344	-
344	345	-
345	346	-
346	347	-
347	348	-
348	349	-
349	334	-
350	351	-
351	352	-
352	353	-
353	354	-
354	355	-
355	356	-
356	357	-
357	358	-
358	359	-
359	360	-
360	361	-
361	362	-
362	363	-
363	364	-
364	365	-
365	366	-
366	367	-
367	368	-
368	369	-
369	370	-
370	371	-

ТЕКСТОВОЕ ОПИСАНИЕ
местоположения границ населенных пунктов, территориальных зон

Прохождение границы		Описание прохождения границы
от точки	до точки	
1	2	3
371	350	-
372	373	-
373	374	-
374	375	-
375	376	-
376	377	-
377	378	-
378	379	-
379	380	-
380	381	-
381	382	-
382	383	-
383	384	-
384	385	-
385	386	-
386	387	-
387	388	-
388	389	-
389	390	-
390	391	-
391	392	-
392	393	-
393	394	-
394	395	-
395	396	-
396	397	-
397	398	-
398	399	-
399	400	-
400	401	-
401	372	-
402	403	-
403	404	-
404	405	-
405	406	-
406	407	-
407	408	-

ТЕКСТОВОЕ ОПИСАНИЕ
местоположения границ населенных пунктов, территориальных зон

Прохождение границы		Описание прохождения границы
от точки	до точки	
1	2	3
408	409	-
409	410	-
410	411	-
411	412	-
412	413	-
413	414	-
414	415	-
415	416	-
416	417	-
417	418	-
418	419	-
419	420	-
420	421	-
421	402	-
422	423	-
423	424	-
424	425	-
425	426	-
426	427	-
427	428	-
428	429	-
429	430	-
430	431	-
431	432	-
432	433	-
433	434	-
434	435	-
435	436	-
436	437	-
437	438	-
438	439	-
439	440	-
440	441	-
441	442	-
442	443	-
443	444	-
444	445	-

ТЕКСТОВОЕ ОПИСАНИЕ
местоположения границ населенных пунктов, территориальных зон

Прохождение границы		Описание прохождения границы
от точки	до точки	
1	2	3
445	446	-
446	447	-
447	448	-
448	449	-
449	450	-
450	451	-
451	452	-
452	453	-
453	454	-
454	455	-
455	456	-
456	457	-
457	458	-
458	459	-
459	460	-
460	461	-
461	462	-
462	463	-
463	464	-
464	465	-
465	466	-
466	467	-
467	422	-
468	469	-
469	470	-
470	471	-
471	468	-
472	473	-
473	474	-
474	475	-
475	476	-
476	477	-
477	478	-
478	479	-
479	480	-
480	481	-
481	482	-

ТЕКСТОВОЕ ОПИСАНИЕ
местоположения границ населенных пунктов, территориальных зон

Прохождение границы		Описание прохождения границы
от точки	до точки	
1	2	3
482	483	-
483	484	-
484	485	-
485	486	-
486	487	-
487	488	-
488	489	-
489	490	-
490	491	-
491	492	-
492	493	-
493	494	-
494	495	-
495	496	-
496	497	-
497	498	-
498	499	-
499	500	-
500	501	-
501	502	-
502	503	-
503	504	-
504	505	-
505	506	-
506	507	-
507	472	-
508	509	-
509	510	-
510	511	-
511	512	-
512	513	-
513	514	-
514	515	-
515	516	-
516	517	-
517	518	-
518	519	-

ТЕКСТОВОЕ ОПИСАНИЕ
местоположения границ населенных пунктов, территориальных зон

Прохождение границы		Описание прохождения границы
от точки	до точки	
1	2	3
519	508	-
520	521	-
521	522	-
522	523	-
523	524	-
524	525	-
525	526	-
526	527	-
527	528	-
528	529	-
529	530	-
530	531	-
531	532	-
532	533	-
533	534	-
534	535	-
535	536	-
536	537	-
537	538	-
538	539	-
539	540	-
540	541	-
541	542	-
542	543	-
543	544	-
544	545	-
545	546	-
546	547	-
547	548	-
548	549	-
549	550	-
550	551	-
551	552	-
552	553	-
553	554	-
554	555	-
555	556	-

ТЕКСТОВОЕ ОПИСАНИЕ
местоположения границ населенных пунктов, территориальных зон

Прохождение границы		Описание прохождения границы
от точки	до точки	
1	2	3
556	557	-
557	558	-
558	559	-
559	560	-
560	561	-
561	562	-
562	563	-
563	564	-
564	565	-
565	566	-
566	567	-
567	568	-
568	520	-
569	570	-
570	571	-
571	572	-
572	573	-
573	574	-
574	575	-
575	576	-
576	577	-
577	578	-
578	569	-
579	580	-
580	581	-
581	582	-
582	583	-
583	584	-
584	585	-
585	586	-
586	587	-
587	588	-
588	589	-
589	579	-
590	591	-
591	592	-
592	593	-

ТЕКСТОВОЕ ОПИСАНИЕ
местоположения границ населенных пунктов, территориальных зон

Прохождение границы		Описание прохождения границы
от точки	до точки	
1	2	3
593	590	-
594	595	-
595	596	-
596	597	-
597	598	-
598	599	-
599	594	-
600	601	-
601	602	-
602	603	-
603	604	-
604	605	-
605	606	-
606	607	-
607	608	-
608	609	-
609	610	-
610	611	-
611	612	-
612	613	-
613	614	-
614	615	-
615	616	-
616	617	-
617	618	-
618	619	-
619	620	-
620	621	-
621	622	-
622	623	-
623	624	-
624	625	-
625	626	-
626	627	-
627	628	-
628	629	-
629	630	-

ТЕКСТОВОЕ ОПИСАНИЕ
местоположения границ населенных пунктов, территориальных зон

Прохождение границы		Описание прохождения границы
от точки	до точки	
1	2	3
630	631	-
631	632	-
632	633	-
633	634	-
634	635	-
635	636	-
636	637	-
637	638	-
638	639	-
639	640	-
640	641	-
641	642	-
642	643	-
643	644	-
644	645	-
645	646	-
646	647	-
647	648	-
648	600	-
649	650	-
650	651	-
651	652	-
652	653	-
653	654	-
654	655	-
655	656	-
656	657	-
657	658	-
658	659	-
659	660	-
660	661	-
661	662	-
662	663	-
663	664	-
664	665	-
665	666	-
666	649	-

ТЕКСТОВОЕ ОПИСАНИЕ
местоположения границ населенных пунктов, территориальных зон

Прохождение границы		Описание прохождения границы
от точки	до точки	
1	2	3
667	668	-
668	669	-
669	670	-
670	671	-
671	672	-
672	673	-
673	674	-
674	675	-
675	676	-
676	677	-
677	678	-
678	679	-
679	680	-
680	681	-
681	682	-
682	683	-
683	684	-
684	685	-
685	686	-
686	687	-
687	667	-
688	689	-
689	690	-
690	691	-
691	692	-
692	693	-
693	694	-
694	695	-
695	696	-
696	697	-
697	698	-
698	699	-
699	700	-
700	701	-
701	702	-
702	703	-
703	704	-

ТЕКСТОВОЕ ОПИСАНИЕ
местоположения границ населенных пунктов, территориальных зон

Прохождение границы		Описание прохождения границы
от точки	до точки	
1	2	3
704	705	-
705	706	-
706	707	-
707	708	-
708	709	-
709	710	-
710	711	-
711	712	-
712	713	-
713	714	-
714	715	-
715	716	-
716	688	-
717	718	-
718	719	-
719	720	-
720	717	-
721	722	-
722	723	-
723	724	-
724	725	-
725	726	-
726	727	-
727	728	-
728	729	-
729	730	-
730	731	-
731	732	-
732	733	-
733	734	-
734	735	-
735	736	-
736	737	-
737	738	-
738	739	-
739	740	-
740	741	-

ТЕКСТОВОЕ ОПИСАНИЕ
местоположения границ населенных пунктов, территориальных зон

Прохождение границы		Описание прохождения границы
от точки	до точки	
1	2	3
741	742	-
742	743	-
743	744	-
744	745	-
745	746	-
746	747	-
747	748	-
748	749	-
749	750	-
750	751	-
751	752	-
752	753	-
753	754	-
754	721	-
755	756	-
756	757	-
757	758	-
758	759	-
759	760	-
760	761	-
761	762	-
762	763	-
763	764	-
764	765	-
765	766	-
766	767	-
767	768	-
768	769	-
769	770	-
770	771	-
771	772	-
772	773	-
773	774	-
774	775	-
775	776	-
776	777	-
777	778	-

ТЕКСТОВОЕ ОПИСАНИЕ
местоположения границ населенных пунктов, территориальных зон

Прохождение границы		Описание прохождения границы
от точки	до точки	
1	2	3
778	779	-
779	780	-
780	781	-
781	782	-
782	783	-
783	784	-
784	785	-
785	786	-
786	787	-
787	788	-
788	789	-
789	790	-
790	791	-
791	792	-
792	793	-
793	794	-
794	795	-
795	796	-
796	797	-
797	798	-
798	799	-
799	800	-
800	801	-
801	802	-
802	803	-
803	804	-
804	805	-
805	806	-
806	807	-
807	808	-
808	809	-
809	810	-
810	811	-
811	812	-
812	813	-
813	814	-
814	815	-

ТЕКСТОВОЕ ОПИСАНИЕ
местоположения границ населенных пунктов, территориальных зон

Прохождение границы		Описание прохождения границы
от точки	до точки	
1	2	3
815	816	-
816	817	-
817	818	-
818	755	-
819	820	-
820	821	-
821	822	-
822	823	-
823	824	-
824	825	-
825	826	-
826	827	-
827	828	-
828	829	-
829	830	-
830	831	-
831	832	-
832	833	-
833	834	-
834	835	-
835	836	-
836	837	-
837	838	-
838	839	-
839	840	-
840	841	-
841	842	-
842	843	-
843	844	-
844	845	-
845	846	-
846	847	-
847	848	-
848	849	-
849	850	-
850	851	-
851	852	-

ТЕКСТОВОЕ ОПИСАНИЕ
местоположения границ населенных пунктов, территориальных зон

Прохождение границы		Описание прохождения границы
от точки	до точки	
1	2	3
852	853	-
853	819	-
854	855	-
855	856	-
856	857	-
857	858	-
858	859	-
859	860	-
860	861	-
861	862	-
862	863	-
863	864	-
864	865	-
865	866	-
866	867	-
867	868	-
868	869	-
869	870	-
870	854	-
871	872	-
872	873	-
873	874	-
874	875	-
875	876	-
876	877	-
877	878	-
878	879	-
879	880	-
880	881	-
881	882	-
882	883	-
883	884	-
884	885	-
885	886	-
886	887	-
887	888	-
888	889	-

ТЕКСТОВОЕ ОПИСАНИЕ местоположения границ населенных пунктов, территориальных зон		
Прохождение границы		Описание прохождения границы
от точки	до точки	
1	2	3
889	890	-
890	891	-
891	892	-
892	893	-
893	894	-
894	895	-
895	896	-
896	897	-
897	898	-
898	899	-
899	900	-
900	901	-
901	902	-
902	903	-
903	904	-
904	905	-
905	906	-
906	907	-
907	908	-
908	909	-
909	910	-
910	871	-

ГРАФИЧЕСКОЕ ОПИСАНИЕ
местоположения границ населенных пунктов, территориальных зон, особо охраняемых природных территорий, зон с особыми условиями использования территории

Ж2. Зона застройки малоэтажными жилыми домами

(наименование объекта, местоположение границ которого описано (далее - объект))

Раздел 1

Сведения об объекте

№ п/п	Характеристики объекта	Описание характеристик
1	2	3
1.	Местоположение объекта	Краснодарский край, район Тимашевский, поселок Советский
2.	Площадь объекта +/- величина погрешности определения площади (Р +/- Дельта Р)	52789 +/- 80 м²
3.	Иные характеристики объекта	-

Раздел 2

Сведения о местоположении границ объекта

1. Система координат МСК-23, зона 1

2. Сведения о характерных точках границ объекта

Обозначение характерных точек границ	Координаты, м		Метод определения координат характерной точки	Средняя квадратическая погрешность положения характерной точки (Mt), м	Описание обозначения точки на местности (при наличии)
	X	Y			
1	2	3	4	5	6
1	534728.01	1362650.12	Аналитический метод	0.1	Закрепление отсутствует
2	534744.81	1362668.14	Аналитический метод	0.1	Закрепление отсутствует
3	534747.18	1362671.05	Аналитический метод	0.1	Закрепление отсутствует
4	534790.03	1362721.69	Аналитический метод	0.1	Закрепление отсутствует
5	534819.35	1362695.96	Аналитический метод	0.1	Закрепление отсутствует
6	534829.62	1362686.95	Аналитический метод	0.1	Закрепление отсутствует
7	534861.62	1362663.25	Аналитический метод	0.1	Закрепление отсутствует
8	534894.73	1362637.46	Аналитический метод	0.1	Закрепление отсутствует
9	534928.00	1362611.60	Аналитический метод	0.1	Закрепление отсутствует
10	534917.32	1362599.00	Аналитический метод	0.1	Закрепление отсутствует
11	534922.06	1362594.68	Аналитический метод	0.1	Закрепление отсутствует
12	534929.28	1362588.11	Аналитический метод	0.1	Закрепление отсутствует
13	534933.44	1362592.90	Аналитический метод	0.1	Закрепление отсутствует
14	534944.37	1362584.07	Аналитический метод	0.1	Закрепление отсутствует
15	534988.29	1362544.20	Аналитический метод	0.1	Закрепление отсутствует
16	535047.80	1362475.06	Аналитический метод	0.1	Закрепление отсутствует
17	535078.21	1362430.46	Аналитический метод	0.1	Закрепление отсутствует
18	534998.58	1362370.93	Аналитический метод	0.1	Закрепление отсутствует
19	534986.37	1362360.83	Аналитический метод	0.1	Закрепление отсутствует
20	534926.24	1362411.34	Аналитический метод	0.1	Закрепление отсутствует
21	534881.28	1362453.91	Аналитический метод	0.1	Закрепление отсутствует
22	534912.68	1362490.93	Аналитический метод	0.1	Закрепление отсутствует

2. Сведения о характерных точках границ объекта					
Обозначение характерных точек границ	Координаты, м		Метод определения координат характерной точки	Средняя квадратическая погрешность положения характерной точки (Mt), м	Описание обозначения точки на местности (при наличии)
	X	Y			
1	2	3	4	5	6
23	534925.23	1362506.51	Аналитический метод	0.1	Закрепление отсутствует
24	534903.70	1362525.87	Аналитический метод	0.1	Закрепление отсутствует
25	534896.50	1362532.33	Аналитический метод	0.1	Закрепление отсутствует
26	534874.86	1362556.12	Аналитический метод	0.1	Закрепление отсутствует
27	534844.60	1362579.88	Аналитический метод	0.1	Закрепление отсутствует
28	534811.88	1362605.76	Аналитический метод	0.1	Закрепление отсутствует
29	534779.21	1362631.66	Аналитический метод	0.1	Закрепление отсутствует
30	534765.51	1362614.36	Аналитический метод	0.1	Закрепление отсутствует
1	534728.01	1362650.12	Аналитический метод	0.1	Закрепление отсутствует
31	534803.21	1362212.94	Аналитический метод	0.1	Закрепление отсутствует
32	534814.04	1362200.12	Аналитический метод	0.1	Закрепление отсутствует
33	534855.47	1362151.07	Аналитический метод	0.1	Закрепление отсутствует
34	534899.15	1362195.52	Аналитический метод	0.1	Закрепление отсутствует
35	534942.90	1362239.56	Аналитический метод	0.1	Закрепление отсутствует
36	534933.60	1362248.15	Аналитический метод	0.1	Закрепление отсутствует
37	534922.26	1362256.29	Аналитический метод	0.1	Закрепление отсутствует
38	534917.95	1362260.59	Аналитический метод	0.1	Закрепление отсутствует
39	534907.96	1362267.91	Аналитический метод	0.1	Закрепление отсутствует
40	534900.67	1362274.31	Аналитический метод	0.1	Закрепление отсутствует
41	534898.97	1362272.53	Аналитический метод	0.1	Закрепление отсутствует
42	534892.43	1362278.54	Аналитический метод	0.1	Закрепление отсутствует
43	534890.07	1362280.02	Аналитический метод	0.1	Закрепление отсутствует
44	534848.18	1362247.56	Аналитический метод	0.1	Закрепление отсутствует
31	534803.21	1362212.94	Аналитический метод	0.1	Закрепление отсутствует
45	533646.47	1363003.78	Аналитический метод	0.1	Закрепление отсутствует

2. Сведения о характерных точках границ объекта					
Обозначение характерных точек границ	Координаты, м		Метод определения координат характерной точки	Средняя квадратическая погрешность положения характерной точки (Mt), м	Описание обозначения точки на местности (при наличии)
	X	Y			
1	2	3	4	5	6
46	533648.36	1363006.04	Аналитический метод	0.1	Закрепление отсутствует
47	533648.23	1363007.67	Аналитический метод	0.1	Закрепление отсутствует
48	533652.20	1363015.04	Аналитический метод	0.1	Закрепление отсутствует
49	533661.22	1363023.15	Аналитический метод	0.1	Закрепление отсутствует
50	533655.49	1363029.83	Аналитический метод	0.1	Закрепление отсутствует
51	533654.59	1363031.20	Аналитический метод	0.1	Закрепление отсутствует
52	533664.48	1363041.03	Аналитический метод	0.1	Закрепление отсутствует
53	533654.26	1363050.80	Аналитический метод	0.1	Закрепление отсутствует
54	533651.42	1363052.38	Аналитический метод	0.1	Закрепление отсутствует
55	533649.18	1363054.01	Аналитический метод	0.1	Закрепление отсутствует
56	533645.09	1363057.72	Аналитический метод	0.1	Закрепление отсутствует
57	533639.95	1363057.34	Аналитический метод	0.1	Закрепление отсутствует
58	533630.81	1363049.27	Аналитический метод	0.1	Закрепление отсутствует
59	533616.61	1363041.56	Аналитический метод	0.1	Закрепление отсутствует
60	533608.84	1363035.04	Аналитический метод	0.1	Закрепление отсутствует
61	533597.77	1363024.87	Аналитический метод	0.1	Закрепление отсутствует
62	533596.17	1363023.39	Аналитический метод	0.1	Закрепление отсутствует
63	533610.38	1363008.60	Аналитический метод	0.1	Закрепление отсутствует
64	533612.94	1363006.65	Аналитический метод	0.1	Закрепление отсутствует
65	533621.95	1362997.01	Аналитический метод	0.1	Закрепление отсутствует
66	533622.39	1362997.45	Аналитический метод	0.1	Закрепление отсутствует
67	533632.21	1362988.29	Аналитический метод	0.1	Закрепление отсутствует
45	533646.47	1363003.78	Аналитический метод	0.1	Закрепление отсутствует
68	534498.49	1362942.96	Аналитический метод	0.1	Закрепление отсутствует
69	534497.75	1362947.63	Аналитический метод	0.1	Закрепление отсутствует

2. Сведения о характерных точках границ объекта					
Обозначение характерных точек границ	Координаты, м		Метод определения координат характерной точки	Средняя квадратическая погрешность положения характерной точки (Mt), м	Описание обозначения точки на местности (при наличии)
	X	Y			
1	2	3	4	5	6
70	534509.71	1362962.26	Аналитический метод	0.1	Закрепление отсутствует
71	534513.65	1362967.08	Аналитический метод	0.1	Закрепление отсутствует
72	534506.89	1362972.74	Аналитический метод	0.1	Закрепление отсутствует
73	534517.35	1362984.07	Аналитический метод	0.1	Закрепление отсутствует
74	534484.60	1363012.52	Аналитический метод	0.1	Закрепление отсутствует
75	534472.83	1363000.48	Аналитический метод	0.1	Закрепление отсутствует
76	534466.51	1362993.65	Аналитический метод	0.1	Закрепление отсутствует
77	534462.30	1362997.40	Аналитический метод	0.1	Закрепление отсутствует
78	534447.78	1362981.10	Аналитический метод	0.1	Закрепление отсутствует
79	534454.60	1362973.34	Аналитический метод	0.1	Закрепление отсутствует
80	534456.34	1362971.90	Аналитический метод	0.1	Закрепление отсутствует
81	534477.88	1362952.81	Аналитический метод	0.1	Закрепление отсутствует
82	534481.23	1362949.74	Аналитический метод	0.1	Закрепление отсутствует
83	534484.44	1362946.80	Аналитический метод	0.1	Закрепление отсутствует
84	534483.34	1362945.19	Аналитический метод	0.1	Закрепление отсутствует
85	534486.93	1362942.01	Аналитический метод	0.1	Закрепление отсутствует
86	534491.46	1362936.94	Аналитический метод	0.1	Закрепление отсутствует
87	534492.34	1362936.17	Аналитический метод	0.1	Закрепление отсутствует
68	534498.49	1362942.96	Аналитический метод	0.1	Закрепление отсутствует
3. Сведения о характерных точках части (частей) границы объекта					
Обозначение характерных точек части границы	Координаты, м		Метод определения координат характерной точки	Средняя квадратическая погрешность положения характерной точки (Mt), м	Описание обозначения точки на местности (при наличии)
	X	Y			
1	2	3	4	5	6
-	-	-	-	-	-

Раздел 3							
Сведения о местоположении измененных (уточненных) границ объекта							
1. Система координат -							
2. Сведения о характерных точках границ объекта							
Обозначение характерных точек границ	Существующие координаты, м		Измененные (уточненные) координаты, м		Метод определения координат характерной точки	Средняя квадратическая погрешность положения характерной точки (Mt), м	Описание обозначения точки на местности (при наличии)
	X	Y	X	Y			
1	2	3	4	5	6	7	8
-	-	-	-	-	-	-	
3. Сведения о характерных точках части (частей) границы объекта							
Обозначение характерных точек части границы	Существующие координаты, м		Измененные (уточненные) координаты, м		Метод определения координат характерной точки	Средняя квадратическая погрешность положения характерной точки (Mt), м	Описание обозначения точки на местности (при наличии)
	X	Y	X	Y			
1	2	3	4	5	6	7	8
-	-	-	-	-	-	-	

ТЕКСТОВОЕ ОПИСАНИЕ
местоположения границ населенных пунктов, территориальных зон

Прохождение границы		Описание прохождения границы
от точки	до точки	
1	2	3
1	2	-
2	3	-
3	4	-
4	5	-
5	6	-
6	7	-
7	8	-
8	9	-
9	10	-
10	11	-
11	12	-
12	13	-
13	14	-
14	15	-
15	16	-
16	17	-
17	18	-
18	19	-
19	20	-
20	21	-
21	22	-
22	23	-
23	24	-
24	25	-
25	26	-
26	27	-
27	28	-
28	29	-
29	30	-
30	1	-
31	32	-
32	33	-
33	34	-
34	35	-
35	36	-
36	37	-
37	38	-

ТЕКСТОВОЕ ОПИСАНИЕ
местоположения границ населенных пунктов, территориальных зон

Прохождение границы		Описание прохождения границы
от точки	до точки	
1	2	3
38	39	-
39	40	-
40	41	-
41	42	-
42	43	-
43	44	-
44	31	-
45	46	-
46	47	-
47	48	-
48	49	-
49	50	-
50	51	-
51	52	-
52	53	-
53	54	-
54	55	-
55	56	-
56	57	-
57	58	-
58	59	-
59	60	-
60	61	-
61	62	-
62	63	-
63	64	-
64	65	-
65	66	-
66	67	-
67	45	-
68	69	-
69	70	-
70	71	-
71	72	-
72	73	-
73	74	-
74	75	-

ТЕКСТОВОЕ ОПИСАНИЕ
местоположения границ населенных пунктов, территориальных зон

Прохождение границы		Описание прохождения границы
от точки	до точки	
1	2	3
75	76	-
76	77	-
77	78	-
78	79	-
79	80	-
80	81	-
81	82	-
82	83	-
83	84	-
84	85	-
85	86	-
86	87	-
87	68	-

ГРАФИЧЕСКОЕ ОПИСАНИЕ
местоположения границ населенных пунктов, территориальных зон, особо охраняемых природных территорий, зон с особыми условиями использования территории

301. Зона отдыха

(наименование объекта, местоположение границ которого описано (далее - объект))

Раздел 1

Сведения об объекте

№ п/п	Характеристики объекта	Описание характеристик
1	2	3
1.	Местоположение объекта	Краснодарский край, район Тимашевский, поселок Советский
2.	Площадь объекта +/- величина погрешности определения площади (Р +/- Дельта Р)	22121 +/- 52 м²
3.	Иные характеристики объекта	-

Раздел 2

Сведения о местоположении границ объекта

1. Система координат МСК-23, зона 1

2. Сведения о характерных точках границ объекта

Обозначение характерных точек границ	Координаты, м		Метод определения координат характерной точки	Средняя квадратическая погрешность положения характерной точки (Mt), м	Описание обозначения точки на местности (при наличии)
	X	Y			
1	2	3	4	5	6
1	534410.47	1361993.57	Аналитический метод	0.1	Закрепление отсутствует
2	534476.35	1362051.78	Аналитический метод	0.1	Закрепление отсутствует
3	534501.80	1362032.02	Аналитический метод	0.1	Закрепление отсутствует
4	534560.69	1361991.83	Аналитический метод	0.1	Закрепление отсутствует
5	534573.84	1361982.85	Аналитический метод	0.1	Закрепление отсутствует
6	534671.86	1361964.65	Аналитический метод	0.1	Закрепление отсутствует
7	534680.63	1361955.30	Аналитический метод	0.1	Закрепление отсутствует
8	534574.38	1361875.81	Аналитический метод	0.1	Закрепление отсутствует
9	534559.62	1361864.78	Аналитический метод	0.1	Закрепление отсутствует
10	534514.06	1361914.71	Аналитический метод	0.1	Закрепление отсутствует
11	534510.12	1361912.78	Аналитический метод	0.1	Закрепление отсутствует
12	534499.23	1361923.80	Аналитический метод	0.1	Закрепление отсутствует
13	534488.05	1361936.77	Аналитический метод	0.1	Закрепление отсутствует
14	534477.77	1361950.48	Аналитический метод	0.1	Закрепление отсутствует
15	534468.67	1361960.23	Аналитический метод	0.1	Закрепление отсутствует
16	534458.42	1361972.45	Аналитический метод	0.1	Закрепление отсутствует
17	534446.71	1361987.46	Аналитический метод	0.1	Закрепление отсутствует
18	534437.72	1361999.04	Аналитический метод	0.1	Закрепление отсутствует
19	534427.40	1361989.35	Аналитический метод	0.1	Закрепление отсутствует
20	534419.40	1361982.12	Аналитический метод	0.1	Закрепление отсутствует
1	534410.47	1361993.57	Аналитический метод	0.1	Закрепление отсутствует
21	534113.01	1362251.65	Аналитический метод	0.1	Закрепление отсутствует

2. Сведения о характерных точках границ объекта					
Обозначение характерных точек границ	Координаты, м		Метод определения координат характерной точки	Средняя квадратическая погрешность положения характерной точки (Mt), м	Описание обозначения точки на местности (при наличии)
	X	Y			
1	2	3	4	5	6
22	534116.86	1362254.39	Аналитический метод	0.1	Закрепление отсутствует
23	534122.19	1362258.81	Аналитический метод	0.1	Закрепление отсутствует
24	534130.66	1362266.19	Аналитический метод	0.1	Закрепление отсутствует
25	534147.54	1362283.39	Аналитический метод	0.1	Закрепление отсутствует
26	534155.27	1362294.48	Аналитический метод	0.1	Закрепление отсутствует
27	534136.31	1362300.63	Аналитический метод	0.1	Закрепление отсутствует
28	534096.36	1362311.01	Аналитический метод	0.1	Закрепление отсутствует
29	534091.14	1362283.54	Аналитический метод	0.1	Закрепление отсутствует
21	534113.01	1362251.65	Аналитический метод	0.1	Закрепление отсутствует
3. Сведения о характерных точках части (частей) границы объекта					
Обозначение характерных точек части границы	Координаты, м		Метод определения координат характерной точки	Средняя квадратическая погрешность положения характерной точки (Mt), м	Описание обозначения точки на местности (при наличии)
	X	Y			
1	2	3	4	5	6
-	-	-	-	-	-

Раздел 3							
Сведения о местоположении измененных (уточненных) границ объекта							
1. Система координат -							
2. Сведения о характерных точках границ объекта							
Обозначение характерных точек границ	Существующие координаты, м		Измененные (уточненные) координаты, м		Метод определения координат характерной точки	Средняя квадратическая погрешность положения характерной точки (Mt), м	Описание обозначения точки на местности (при наличии)
	X	Y	X	Y			
1	2	3	4	5	6	7	8
-	-	-	-	-	-	-	
3. Сведения о характерных точках части (частей) границы объекта							
Обозначение характерных точек части границы	Существующие координаты, м		Измененные (уточненные) координаты, м		Метод определения координат характерной точки	Средняя квадратическая погрешность положения характерной точки (Mt), м	Описание обозначения точки на местности (при наличии)
	X	Y	X	Y			
1	2	3	4	5	6	7	8
-	-	-	-	-	-	-	

ТЕКСТОВОЕ ОПИСАНИЕ
местоположения границ населенных пунктов, территориальных зон

Прохождение границы		Описание прохождения границы
от точки	до точки	
1	2	3
1	2	-
2	3	-
3	4	-
4	5	-
5	6	-
6	7	-
7	8	-
8	9	-
9	10	-
10	11	-
11	12	-
12	13	-
13	14	-
14	15	-
15	16	-
16	17	-
17	18	-
18	19	-
19	20	-
20	1	-
21	22	-
22	23	-
23	24	-
24	25	-
25	26	-
26	27	-
27	28	-
28	29	-
29	21	-

ГРАФИЧЕСКОЕ ОПИСАНИЕ
местоположения границ населенных пунктов, территориальных зон, особо охраняемых природных территорий, зон с особыми условиями использования территории

И1. Зона инженерной инфраструктуры

(наименование объекта, местоположение границ которого описано (далее - объект))

Раздел 1

Сведения об объекте

№ п/п	Характеристики объекта	Описание характеристик
1	2	3
1.	Местоположение объекта	Краснодарский край, район Тимашевский, поселок Советский
2.	Площадь объекта +/- величина погрешности определения площади (Р +/- Дельта Р)	7430 +/- 30 м²
3.	Иные характеристики объекта	-

Раздел 2					
Сведения о местоположении границ объекта					
1. Система координат МСК-23, зона 1					
2. Сведения о характерных точках границ объекта					
Обозначение характерных точек границ	Координаты, м		Метод определения координат характерной точки	Средняя квадратическая погрешность положения характерной точки (Mt), м	Описание обозначения точки на местности (при наличии)
	X	Y			
1	2	3	4	5	6
1	534692.27	1362459.67	Аналитический метод	0.1	Закрепление отсутствует
2	534689.14	1362462.91	Аналитический метод	0.1	Закрепление отсутствует
3	534692.17	1362465.83	Аналитический метод	0.1	Закрепление отсутствует
4	534695.29	1362462.59	Аналитический метод	0.1	Закрепление отсутствует
1	534692.27	1362459.67	Аналитический метод	0.1	Закрепление отсутствует
5	534638.43	1362331.78	Аналитический метод	0.1	Закрепление отсутствует
6	534593.15	1362374.47	Аналитический метод	0.1	Закрепление отсутствует
7	534585.59	1362381.59	Аналитический метод	0.1	Закрепление отсутствует
8	534575.84	1362371.17	Аналитический метод	0.1	Закрепление отсутствует
9	534567.95	1362362.94	Аналитический метод	0.1	Закрепление отсутствует
10	534558.45	1362352.92	Аналитический метод	0.1	Закрепление отсутствует
11	534572.88	1362339.08	Аналитический метод	0.1	Закрепление отсутствует
12	534578.98	1362345.52	Аналитический метод	0.1	Закрепление отсутствует
13	534617.77	1362309.47	Аналитический метод	0.1	Закрепление отсутствует
5	534638.43	1362331.78	Аналитический метод	0.1	Закрепление отсутствует
14	534540.01	1362450.90	Аналитический метод	0.1	Закрепление отсутствует
15	534510.51	1362480.12	Аналитический метод	0.1	Закрепление отсутствует
16	534494.90	1362464.87	Аналитический метод	0.1	Закрепление отсутствует
17	534476.85	1362461.01	Аналитический метод	0.1	Закрепление отсутствует
18	534456.51	1362441.59	Аналитический метод	0.1	Закрепление отсутствует
19	534472.93	1362426.95	Аналитический метод	0.1	Закрепление отсутствует
20	534498.57	1362404.24	Аналитический метод	0.1	Закрепление отсутствует

2. Сведения о характерных точках границ объекта					
Обозначение характерных точек границ	Координаты, м		Метод определения координат характерной точки	Средняя квадратическая погрешность положения характерной точки (Mt), м	Описание обозначения точки на местности (при наличии)
	X	Y			
1	2	3	4	5	6
21	534516.57	1362425.54	Аналитический метод	0.1	Закрепление отсутствует
14	534540.01	1362450.90	Аналитический метод	0.1	Закрепление отсутствует
22	534449.67	1362859.37	Аналитический метод	0.1	Закрепление отсутствует
23	534452.81	1362863.26	Аналитический метод	0.1	Закрепление отсутствует
24	534441.90	1362872.04	Аналитический метод	0.1	Закрепление отсутствует
25	534438.77	1362868.14	Аналитический метод	0.1	Закрепление отсутствует
22	534449.67	1362859.37	Аналитический метод	0.1	Закрепление отсутствует
26	534772.91	1362845.32	Аналитический метод	0.1	Закрепление отсутствует
27	534793.03	1362828.83	Аналитический метод	0.1	Закрепление отсутствует
28	534814.95	1362857.16	Аналитический метод	0.1	Закрепление отсутствует
29	534789.51	1362882.59	Аналитический метод	0.1	Закрепление отсутствует
30	534777.27	1362868.82	Аналитический метод	0.1	Закрепление отсутствует
31	534781.96	1362865.02	Аналитический метод	0.1	Закрепление отсутствует
32	534779.91	1362862.15	Аналитический метод	0.1	Закрепление отсутствует
33	534783.67	1362858.73	Аналитический метод	0.1	Закрепление отсутствует
26	534772.91	1362845.32	Аналитический метод	0.1	Закрепление отсутствует
34	534238.07	1362777.97	Аналитический метод	0.1	Закрепление отсутствует
35	534240.64	1362781.17	Аналитический метод	0.1	Закрепление отсутствует
36	534237.57	1362783.70	Аналитический метод	0.1	Закрепление отсутствует
37	534235.00	1362780.49	Аналитический метод	0.1	Закрепление отсутствует
34	534238.07	1362777.97	Аналитический метод	0.1	Закрепление отсутствует
38	534471.15	1362914.41	Аналитический метод	0.1	Закрепление отсутствует
39	534463.20	1362921.90	Аналитический метод	0.1	Закрепление отсутствует
40	534461.00	1362919.48	Аналитический метод	0.1	Закрепление отсутствует
41	534459.18	1362920.97	Аналитический метод	0.1	Закрепление отсутствует

2. Сведения о характерных точках границ объекта					
Обозначение характерных точек границ	Координаты, м		Метод определения координат характерной точки	Средняя квадратическая погрешность положения характерной точки (Mt), м	Описание обозначения точки на местности (при наличии)
	X	Y			
1	2	3	4	5	6
42	534456.22	1362917.16	Аналитический метод	0.1	Закрепление отсутствует
43	534457.56	1362915.87	Аналитический метод	0.1	Закрепление отсутствует
44	534454.00	1362911.85	Аналитический метод	0.1	Закрепление отсутствует
45	534461.69	1362904.48	Аналитический метод	0.1	Закрепление отсутствует
38	534471.15	1362914.41	Аналитический метод	0.1	Закрепление отсутствует
46	534489.12	1363374.36	Аналитический метод	0.1	Закрепление отсутствует
47	534486.04	1363377.15	Аналитический метод	0.1	Закрепление отсутствует
48	534483.34	1363374.01	Аналитический метод	0.1	Закрепление отсутствует
49	534486.41	1363371.22	Аналитический метод	0.1	Закрепление отсутствует
46	534489.12	1363374.36	Аналитический метод	0.1	Закрепление отсутствует
50	534654.43	1363012.33	Аналитический метод	0.1	Закрепление отсутствует
51	534650.79	1363015.48	Аналитический метод	0.1	Закрепление отсутствует
52	534648.30	1363012.42	Аналитический метод	0.1	Закрепление отсутствует
53	534651.98	1363009.32	Аналитический метод	0.1	Закрепление отсутствует
50	534654.43	1363012.33	Аналитический метод	0.1	Закрепление отсутствует
54	533994.17	1362974.82	Аналитический метод	0.1	Закрепление отсутствует
55	533992.22	1362977.12	Аналитический метод	0.1	Закрепление отсутствует
56	533989.99	1362975.02	Аналитический метод	0.1	Закрепление отсутствует
57	533991.97	1362972.75	Аналитический метод	0.1	Закрепление отсутствует
54	533994.17	1362974.82	Аналитический метод	0.1	Закрепление отсутствует
58	534439.35	1362901.38	Аналитический метод	0.1	Закрепление отсутствует
59	534441.59	1362903.68	Аналитический метод	0.1	Закрепление отсутствует
60	534438.22	1362907.02	Аналитический метод	0.1	Закрепление отсутствует
61	534435.91	1362904.90	Аналитический метод	0.1	Закрепление отсутствует
58	534439.35	1362901.38	Аналитический метод	0.1	Закрепление отсутствует

2. Сведения о характерных точках границ объекта					
Обозначение характерных точек границ	Координаты, м		Метод определения координат характерной точки	Средняя квадратическая погрешность положения характерной точки (Mt), м	Описание обозначения точки на местности (при наличии)
	X	Y			
1	2	3	4	5	6
62	534474.00	1361790.92	Аналитический метод	0.1	Закрепление отсутствует
63	534472.30	1361793.08	Аналитический метод	0.1	Закрепление отсутствует
64	534469.83	1361791.14	Аналитический метод	0.1	Закрепление отсутствует
65	534471.48	1361788.96	Аналитический метод	0.1	Закрепление отсутствует
62	534474.00	1361790.92	Аналитический метод	0.1	Закрепление отсутствует
66	535135.37	1362591.04	Аналитический метод	0.1	Закрепление отсутствует
67	535131.98	1362596.53	Аналитический метод	0.1	Закрепление отсутствует
68	535128.95	1362594.77	Аналитический метод	0.1	Закрепление отсутствует
69	535132.34	1362589.28	Аналитический метод	0.1	Закрепление отсутствует
66	535135.37	1362591.04	Аналитический метод	0.1	Закрепление отсутствует
70	534837.36	1363756.29	Аналитический метод	0.1	Закрепление отсутствует
71	534839.39	1363758.49	Аналитический метод	0.1	Закрепление отсутствует
72	534837.18	1363760.52	Аналитический метод	0.1	Закрепление отсутствует
73	534835.15	1363758.32	Аналитический метод	0.1	Закрепление отсутствует
70	534837.36	1363756.29	Аналитический метод	0.1	Закрепление отсутствует
74	534160.78	1362674.23	Аналитический метод	0.1	Закрепление отсутствует
75	534159.74	1362676.70	Аналитический метод	0.1	Закрепление отсутствует
76	534156.73	1362675.52	Аналитический метод	0.1	Закрепление отсутствует
77	534157.73	1362672.94	Аналитический метод	0.1	Закрепление отсутствует
74	534160.78	1362674.23	Аналитический метод	0.1	Закрепление отсутствует
78	533739.92	1363077.96	Аналитический метод	0.1	Закрепление отсутствует
79	533737.52	1363080.51	Аналитический метод	0.1	Закрепление отсутствует
80	533734.80	1363077.88	Аналитический метод	0.1	Закрепление отсутствует
81	533737.23	1363075.38	Аналитический метод	0.1	Закрепление отсутствует
78	533739.92	1363077.96	Аналитический метод	0.1	Закрепление отсутствует

2. Сведения о характерных точках границ объекта					
Обозначение характерных точек границ	Координаты, м		Метод определения координат характерной точки	Средняя квадратическая погрешность положения характерной точки (Mt), м	Описание обозначения точки на местности (при наличии)
	X	Y			
1	2	3	4	5	6
82	533711.86	1362711.83	Аналитический метод	0.1	Закрепление отсутствует
83	533709.73	1362713.92	Аналитический метод	0.1	Закрепление отсутствует
84	533707.57	1362711.83	Аналитический метод	0.1	Закрепление отсутствует
85	533709.72	1362709.67	Аналитический метод	0.1	Закрепление отсутствует
82	533711.86	1362711.83	Аналитический метод	0.1	Закрепление отсутствует
86	534204.65	1362737.30	Аналитический метод	0.1	Закрепление отсутствует
87	534199.13	1362742.26	Аналитический метод	0.1	Закрепление отсутствует
88	534192.55	1362735.06	Аналитический метод	0.1	Закрепление отсутствует
89	534198.07	1362730.10	Аналитический метод	0.1	Закрепление отсутствует
90	534199.15	1362731.28	Аналитический метод	0.1	Закрепление отсутствует
91	534203.57	1362736.12	Аналитический метод	0.1	Закрепление отсутствует
86	534204.65	1362737.30	Аналитический метод	0.1	Закрепление отсутствует
92	535080.05	1362401.21	Аналитический метод	0.1	Закрепление отсутствует
93	535070.61	1362412.86	Аналитический метод	0.1	Закрепление отсутствует
94	535058.95	1362403.42	Аналитический метод	0.1	Закрепление отсутствует
95	535068.40	1362391.76	Аналитический метод	0.1	Закрепление отсутствует
92	535080.05	1362401.21	Аналитический метод	0.1	Закрепление отсутствует
96	535036.64	1362501.54	Аналитический метод	0.1	Закрепление отсутствует
97	535035.03	1362505.44	Аналитический метод	0.1	Закрепление отсутствует
98	535032.16	1362503.94	Аналитический метод	0.1	Закрепление отсутствует
99	535033.74	1362500.06	Аналитический метод	0.1	Закрепление отсутствует
96	535036.64	1362501.54	Аналитический метод	0.1	Закрепление отсутствует
100	535167.94	1362860.62	Аналитический метод	0.1	Закрепление отсутствует
101	535171.27	1362862.83	Аналитический метод	0.1	Закрепление отсутствует
102	535169.29	1362865.83	Аналитический метод	0.1	Закрепление отсутствует

2. Сведения о характерных точках границ объекта					
Обозначение характерных точек границ	Координаты, м		Метод определения координат характерной точки	Средняя квадратическая погрешность положения характерной точки (Mt), м	Описание обозначения точки на местности (при наличии)
	X	Y			
1	2	3	4	5	6
103	535165.95	1362863.63	Аналитический метод	0.1	Закрепление отсутствует
100	535167.94	1362860.62	Аналитический метод	0.1	Закрепление отсутствует
104	535046.75	1363034.86	Аналитический метод	0.1	Закрепление отсутствует
105	535043.77	1363032.66	Аналитический метод	0.1	Закрепление отсутствует
106	535041.67	1363035.52	Аналитический метод	0.1	Закрепление отсутствует
107	535044.64	1363037.71	Аналитический метод	0.1	Закрепление отсутствует
104	535046.75	1363034.86	Аналитический метод	0.1	Закрепление отсутствует
108	533253.50	1362637.11	Аналитический метод	0.1	Закрепление отсутствует
109	533251.28	1362639.07	Аналитический метод	0.1	Закрепление отсутствует
110	533249.22	1362636.95	Аналитический метод	0.1	Закрепление отсутствует
111	533251.39	1362634.90	Аналитический метод	0.1	Закрепление отсутствует
108	533253.50	1362637.11	Аналитический метод	0.1	Закрепление отсутствует
3. Сведения о характерных точках части (частей) границы объекта					
Обозначение характерных точек части границы	Координаты, м		Метод определения координат характерной точки	Средняя квадратическая погрешность положения характерной точки (Mt), м	Описание обозначения точки на местности (при наличии)
	X	Y			
1	2	3	4	5	6
-	-	-	-	-	-

Раздел 3							
Сведения о местоположении измененных (уточненных) границ объекта							
1. Система координат -							
2. Сведения о характерных точках границ объекта							
Обозначение характерных точек границ	Существующие координаты, м		Измененные (уточненные) координаты, м		Метод определения координат характерной точки	Средняя квадратическая погрешность положения характерной точки (Mt), м	Описание обозначения точки на местности (при наличии)
	X	Y	X	Y			
1	2	3	4	5	6	7	8
-	-	-	-	-	-	-	
3. Сведения о характерных точках части (частей) границы объекта							
Обозначение характерных точек части границы	Существующие координаты, м		Измененные (уточненные) координаты, м		Метод определения координат характерной точки	Средняя квадратическая погрешность положения характерной точки (Mt), м	Описание обозначения точки на местности (при наличии)
	X	Y	X	Y			
1	2	3	4	5	6	7	8
-	-	-	-	-	-	-	

ТЕКСТОВОЕ ОПИСАНИЕ
местоположения границ населенных пунктов, территориальных зон

Прохождение границы		Описание прохождения границы
от точки	до точки	
1	2	3
1	2	-
2	3	-
3	4	-
4	1	-
5	6	-
6	7	-
7	8	-
8	9	-
9	10	-
10	11	-
11	12	-
12	13	-
13	5	-
14	15	-
15	16	-
16	17	-
17	18	-
18	19	-
19	20	-
20	21	-
21	14	-
22	23	-
23	24	-
24	25	-
25	22	-
26	27	-
27	28	-
28	29	-
29	30	-
30	31	-
31	32	-
32	33	-
33	26	-
34	35	-
35	36	-
36	37	-
37	34	-

ТЕКСТОВОЕ ОПИСАНИЕ
местоположения границ населенных пунктов, территориальных зон

Прохождение границы		Описание прохождения границы
от точки	до точки	
1	2	3
38	39	-
39	40	-
40	41	-
41	42	-
42	43	-
43	44	-
44	45	-
45	38	-
46	47	-
47	48	-
48	49	-
49	46	-
50	51	-
51	52	-
52	53	-
53	50	-
54	55	-
55	56	-
56	57	-
57	54	-
58	59	-
59	60	-
60	61	-
61	58	-
62	63	-
63	64	-
64	65	-
65	62	-
66	67	-
67	68	-
68	69	-
69	66	-
70	71	-
71	72	-
72	73	-
73	70	-
74	75	-

ТЕКСТОВОЕ ОПИСАНИЕ
местоположения границ населенных пунктов, территориальных зон

Прохождение границы		Описание прохождения границы
от точки	до точки	
1	2	3
75	76	-
76	77	-
77	74	-
78	79	-
79	80	-
80	81	-
81	78	-
82	83	-
83	84	-
84	85	-
85	82	-
86	87	-
87	88	-
88	89	-
89	90	-
90	91	-
91	86	-
92	93	-
93	94	-
94	95	-
95	92	-
96	97	-
97	98	-
98	99	-
99	96	-
100	101	-
101	102	-
102	103	-
103	100	-
104	105	-
105	106	-
106	107	-
107	104	-
108	109	-
109	110	-
110	111	-
111	108	-

ГРАФИЧЕСКОЕ ОПИСАНИЕ
местоположения границ населенных пунктов, территориальных зон, особо охраняемых природных территорий, зон с особыми условиями использования территории

К1. Зона ритуальной деятельности

(наименование объекта, местоположение границ которого описано (далее - объект))

Раздел 1

Сведения об объекте

№ п/п	Характеристики объекта	Описание характеристик
1	2	3
1.	Местоположение объекта	Краснодарский край, район Тимашевский, поселок Советский
2.	Площадь объекта +/- величина погрешности определения площади (Р +/- Дельта Р)	34035 +/- 65 м²
3.	Иные характеристики объекта	-

Раздел 2

<p align="center">Сведения о местоположении границ объекта</p>

1. Система координат МСК-23, зона 1

2. Сведения о характерных точках границ объекта

Обозначение характерных точек границ	Координаты, м		Метод определения координат характерной точки	Средняя квадратическая погрешность положения характерной точки (Mt), м	Описание обозначения точки на местности (при наличии)
	X	Y			
1	2	3	4	5	6
1	535051.06	1362398.06	Аналитический метод	0.1	Закрепление отсутствует
2	534939.41	1362310.71	Аналитический метод	0.1	Закрепление отсутствует
3	535017.15	1362235.09	Аналитический метод	0.1	Закрепление отсутствует
4	535103.98	1362309.20	Аналитический метод	0.1	Закрепление отсутствует
5	535069.99	1362353.38	Аналитический метод	0.1	Закрепление отсутствует
6	535081.96	1362362.96	Аналитический метод	0.1	Закрепление отсутствует
1	535051.06	1362398.06	Аналитический метод	0.1	Закрепление отсутствует
7	534630.47	1363998.75	Аналитический метод	0.1	Закрепление отсутствует
8	534695.71	1364052.38	Аналитический метод	0.1	Закрепление отсутствует
9	534596.00	1364184.00	Аналитический метод	0.1	Закрепление отсутствует
10	534557.18	1364255.68	Аналитический метод	0.1	Закрепление отсутствует
11	534486.89	1364195.19	Аналитический метод	0.1	Закрепление отсутствует
12	534623.84	1364007.70	Аналитический метод	0.1	Закрепление отсутствует
7	534630.47	1363998.75	Аналитический метод	0.1	Закрепление отсутствует

3. Сведения о характерных точках части (частей) границы объекта

Обозначение характерных точек части границы	Координаты, м		Метод определения координат характерной точки	Средняя квадратическая погрешность положения характерной точки (Mt), м	Описание обозначения точки на местности (при наличии)
	X	Y			
1	2	3	4	5	6
-	-	-	-	-	-

Раздел 3							
Сведения о местоположении измененных (уточненных) границ объекта							
1. Система координат -							
2. Сведения о характерных точках границ объекта							
Обозначение характерных точек границ	Существующие координаты, м		Измененные (уточненные) координаты, м		Метод определения координат характерной точки	Средняя квадратическая погрешность положения характерной точки (Mt), м	Описание обозначения точки на местности (при наличии)
	X	Y	X	Y			
1	2	3	4	5	6	7	8
-	-	-	-	-	-	-	
3. Сведения о характерных точках части (частей) границы объекта							
Обозначение характерных точек части границы	Существующие координаты, м		Измененные (уточненные) координаты, м		Метод определения координат характерной точки	Средняя квадратическая погрешность положения характерной точки (Mt), м	Описание обозначения точки на местности (при наличии)
	X	Y	X	Y			
1	2	3	4	5	6	7	8
-	-	-	-	-	-	-	

ТЕКСТОВОЕ ОПИСАНИЕ
местоположения границ населенных пунктов, территориальных зон

Прохождение границы		Описание прохождения границы
от точки	до точки	
1	2	3
1	2	-
2	3	-
3	4	-
4	5	-
5	6	-
6	1	-
7	8	-
8	9	-
9	10	-
10	11	-
11	12	-
12	7	-

ГРАФИЧЕСКОЕ ОПИСАНИЕ
местоположения границ населенных пунктов, территориальных зон, особо охраняемых природных территорий, зон с особыми условиями использования территории

КС1. Коммунально-складская зона

(наименование объекта, местоположение границ которого описано (далее - объект))

Раздел 1

Сведения об объекте

№ п/п	Характеристики объекта	Описание характеристик
1	2	3
1.	Местоположение объекта	Краснодарский край, район Тимашевский, поселок Советский
2.	Площадь объекта +/- величина погрешности определения площади (Р +/- Дельта Р)	5581 +/- 26 м²
3.	Иные характеристики объекта	-

Раздел 2					
Сведения о местоположении границ объекта					
1. Система координат МСК-23, зона 1					
2. Сведения о характерных точках границ объекта					
Обозначение характерных точек границ	Координаты, м		Метод определения координат характерной точки	Средняя квадратическая погрешность положения характерной точки (Mt), м	Описание обозначения точки на местности (при наличии)
	X	Y			
1	2	3	4	5	6
1	534689.80	1362468.71	Аналитический метод	0.1	Закрепление отсутствует
2	534705.92	1362479.04	Аналитический метод	0.1	Закрепление отсутствует
3	534720.28	1362495.23	Аналитический метод	0.1	Закрепление отсутствует
4	534737.82	1362480.77	Аналитический метод	0.1	Закрепление отсутствует
5	534710.86	1362439.63	Аналитический метод	0.1	Закрепление отсутствует
6	534690.00	1362413.54	Аналитический метод	0.1	Закрепление отсутствует
7	534686.36	1362416.11	Аналитический метод	0.1	Закрепление отсутствует
8	534650.07	1362443.29	Аналитический метод	0.1	Закрепление отсутствует
9	534605.21	1362476.66	Аналитический метод	0.1	Закрепление отсутствует
10	534612.31	1362484.58	Аналитический метод	0.1	Закрепление отсутствует
11	534618.22	1362491.22	Аналитический метод	0.1	Закрепление отсутствует
12	534647.59	1362464.24	Аналитический метод	0.1	Закрепление отсутствует
13	534667.65	1362487.70	Аналитический метод	0.1	Закрепление отсутствует
1	534689.80	1362468.71	Аналитический метод	0.1	Закрепление отсутствует
14	534692.27	1362459.67	Аналитический метод	0.1	Закрепление отсутствует
15	534695.29	1362462.59	Аналитический метод	0.1	Закрепление отсутствует
16	534692.17	1362465.83	Аналитический метод	0.1	Закрепление отсутствует
17	534689.14	1362462.91	Аналитический метод	0.1	Закрепление отсутствует
14	534692.27	1362459.67	Аналитический метод	0.1	Закрепление отсутствует
18	534490.77	1362924.84	Аналитический метод	0.1	Закрепление отсутствует
19	534478.48	1362910.67	Аналитический метод	0.1	Закрепление отсутствует
20	534475.69	1362907.48	Аналитический метод	0.1	Закрепление отсутствует

2. Сведения о характерных точках границ объекта					
Обозначение характерных точек границ	Координаты, м		Метод определения координат характерной точки	Средняя квадратическая погрешность положения характерной точки (Mt), м	Описание обозначения точки на местности (при наличии)
	X	Y			
1	2	3	4	5	6
21	534481.02	1362902.82	Аналитический метод	0.1	Закрепление отсутствует
22	534502.44	1362888.62	Аналитический метод	0.1	Закрепление отсутствует
23	534512.94	1362901.01	Аналитический метод	0.1	Закрепление отсутствует
24	534519.26	1362895.98	Аналитический метод	0.1	Закрепление отсутствует
25	534527.78	1362906.80	Аналитический метод	0.1	Закрепление отсутствует
26	534521.20	1362911.33	Аналитический метод	0.1	Закрепление отсутствует
27	534505.53	1362922.11	Аналитический метод	0.1	Закрепление отсутствует
28	534501.66	1362916.77	Аналитический метод	0.1	Закрепление отсутствует
18	534490.77	1362924.84	Аналитический метод	0.1	Закрепление отсутствует
3. Сведения о характерных точках части (частей) границы объекта					
Обозначение характерных точек части границы	Координаты, м		Метод определения координат характерной точки	Средняя квадратическая погрешность положения характерной точки (Mt), м	Описание обозначения точки на местности (при наличии)
	X	Y			
1	2	3	4	5	6
-	-	-	-	-	-

Раздел 3							
Сведения о местоположении измененных (уточненных) границ объекта							
1. Система координат -							
2. Сведения о характерных точках границ объекта							
Обозначение характерных точек границ	Существующие координаты, м		Измененные (уточненные) координаты, м		Метод определения координат характерной точки	Средняя квадратическая погрешность положения характерной точки (Mt), м	Описание обозначения точки на местности (при наличии)
	X	Y	X	Y			
1	2	3	4	5	6	7	8
-	-	-	-	-	-	-	
3. Сведения о характерных точках части (частей) границы объекта							
Обозначение характерных точек части границы	Существующие координаты, м		Измененные (уточненные) координаты, м		Метод определения координат характерной точки	Средняя квадратическая погрешность положения характерной точки (Mt), м	Описание обозначения точки на местности (при наличии)
	X	Y	X	Y			
1	2	3	4	5	6	7	8
-	-	-	-	-	-	-	

ТЕКСТОВОЕ ОПИСАНИЕ
местоположения границ населенных пунктов, территориальных зон

Прохождение границы		Описание прохождения границы
от точки	до точки	
1	2	3
1	2	-
2	3	-
3	4	-
4	5	-
5	6	-
6	7	-
7	8	-
8	9	-
9	10	-
10	11	-
11	12	-
12	13	-
13	1	-
14	15	-
15	16	-
16	17	-
17	14	-
18	19	-
19	20	-
20	21	-
21	22	-
22	23	-
23	24	-
24	25	-
25	26	-
26	27	-
27	28	-
28	18	-

ГРАФИЧЕСКОЕ ОПИСАНИЕ
местоположения границ населенных пунктов, территориальных зон, особо охраняемых природных территорий, зон с особыми условиями использования территории

ОД1. Общественно-деловая зона поселенческого значения

(наименование объекта, местоположение границ которого описано (далее - объект))

Раздел 1

Сведения об объекте

№ п/п	Характеристики объекта	Описание характеристик
1	2	3
1.	Местоположение объекта	Краснодарский край, район Тимашевский, поселок Советский
2.	Площадь объекта +/- величина погрешности определения площади (Р +/- Дельта Р)	20380 +/- 50 м²
3.	Иные характеристики объекта	-

Раздел 2

Сведения о местоположении границ объекта

1. Система координат МСК-23, зона 1

2. Сведения о характерных точках границ объекта

Обозначение характерных точек границ	Координаты, м		Метод определения координат характерной точки	Средняя квадратическая погрешность положения характерной точки (Mt), м	Описание обозначения точки на местности (при наличии)
	X	Y			
1	2	3	4	5	6
1	534963.83	1362581.90	Аналитический метод	0.1	Закрепление отсутствует
2	534952.00	1362592.92	Аналитический метод	0.1	Закрепление отсутствует
3	534945.91	1362586.12	Аналитический метод	0.1	Закрепление отсутствует
4	534957.68	1362575.38	Аналитический метод	0.1	Закрепление отсутствует
1	534963.83	1362581.90	Аналитический метод	0.1	Закрепление отсутствует
5	534929.28	1362588.11	Аналитический метод	0.1	Закрепление отсутствует
6	534941.74	1362602.46	Аналитический метод	0.1	Закрепление отсутствует
7	534935.75	1362607.75	Аналитический метод	0.1	Закрепление отсутствует
8	534928.00	1362611.60	Аналитический метод	0.1	Закрепление отсутствует
9	534917.32	1362599.00	Аналитический метод	0.1	Закрепление отсутствует
10	534922.06	1362594.68	Аналитический метод	0.1	Закрепление отсутствует
5	534929.28	1362588.11	Аналитический метод	0.1	Закрепление отсутствует
11	534691.70	1362579.27	Аналитический метод	0.1	Закрепление отсутствует
12	534677.29	1362558.75	Аналитический метод	0.1	Закрепление отсутствует
13	534730.45	1362510.92	Аналитический метод	0.1	Закрепление отсутствует
14	534748.72	1362532.11	Аналитический метод	0.1	Закрепление отсутствует
15	534738.77	1362540.85	Аналитический метод	0.1	Закрепление отсутствует
16	534756.88	1362565.00	Аналитический метод	0.1	Закрепление отсутствует
17	534771.77	1362587.34	Аналитический метод	0.1	Закрепление отсутствует
18	534728.10	1362622.21	Аналитический метод	0.1	Закрепление отсутствует
19	534710.84	1362602.54	Аналитический метод	0.1	Закрепление отсутствует
11	534691.70	1362579.27	Аналитический метод	0.1	Закрепление отсутствует

2. Сведения о характерных точках границ объекта					
Обозначение характерных точек границ	Координаты, м		Метод определения координат характерной точки	Средняя квадратическая погрешность положения характерной точки (Mt), м	Описание обозначения точки на местности (при наличии)
	X	Y			
1	2	3	4	5	6
20	534603.63	1362918.99	Аналитический метод	0.1	Закрепление отсутствует
21	534601.08	1362921.14	Аналитический метод	0.1	Закрепление отсутствует
22	534581.81	1362937.98	Аналитический метод	0.1	Закрепление отсутствует
23	534579.99	1362938.47	Аналитический метод	0.1	Закрепление отсутствует
24	534578.56	1362937.55	Аналитический метод	0.1	Закрепление отсутствует
25	534569.01	1362926.22	Аналитический метод	0.1	Закрепление отсутствует
26	534551.99	1362906.07	Аналитический метод	0.1	Закрепление отсутствует
27	534535.80	1362886.98	Аналитический метод	0.1	Закрепление отсутствует
28	534500.11	1362847.60	Аналитический метод	0.1	Закрепление отсутствует
29	534521.70	1362825.80	Аналитический метод	0.1	Закрепление отсутствует
20	534603.63	1362918.99	Аналитический метод	0.1	Закрепление отсутствует
30	534630.61	1362933.80	Аналитический метод	0.1	Закрепление отсутствует
31	534638.33	1362942.99	Аналитический метод	0.1	Закрепление отсутствует
32	534628.38	1362951.40	Аналитический метод	0.1	Закрепление отсутствует
33	534620.66	1362942.23	Аналитический метод	0.1	Закрепление отсутствует
30	534630.61	1362933.80	Аналитический метод	0.1	Закрепление отсутствует
34	534622.28	1362952.21	Аналитический метод	0.1	Закрепление отсутствует
35	534615.68	1362958.23	Аналитический метод	0.1	Закрепление отсутствует
36	534608.93	1362950.82	Аналитический метод	0.1	Закрепление отсутствует
37	534615.53	1362944.80	Аналитический метод	0.1	Закрепление отсутствует
34	534622.28	1362952.21	Аналитический метод	0.1	Закрепление отсутствует
38	534198.01	1362673.99	Аналитический метод	0.1	Закрепление отсутствует
39	534188.48	1362682.83	Аналитический метод	0.1	Закрепление отсутствует
40	534183.38	1362677.33	Аналитический метод	0.1	Закрепление отсутствует
41	534192.92	1362668.49	Аналитический метод	0.1	Закрепление отсутствует

2. Сведения о характерных точках границ объекта					
Обозначение характерных точек границ	Координаты, м		Метод определения координат характерной точки	Средняя квадратическая погрешность положения характерной точки (Mt), м	Описание обозначения точки на местности (при наличии)
	X	Y			
1	2	3	4	5	6
38	534198.01	1362673.99	Аналитический метод	0.1	Закрепление отсутствует
42	534623.36	1362960.44	Аналитический метод	0.1	Закрепление отсутствует
43	534650.62	1362991.22	Аналитический метод	0.1	Закрепление отсутствует
44	534656.87	1362998.33	Аналитический метод	0.1	Закрепление отсутствует
45	534637.28	1363016.77	Аналитический метод	0.1	Закрепление отсутствует
46	534603.50	1362977.66	Аналитический метод	0.1	Закрепление отсутствует
42	534623.36	1362960.44	Аналитический метод	0.1	Закрепление отсутствует
47	533719.26	1363065.24	Аналитический метод	0.1	Закрепление отсутствует
48	533715.61	1363068.36	Аналитический метод	0.1	Закрепление отсутствует
49	533708.39	1363060.44	Аналитический метод	0.1	Закрепление отсутствует
50	533711.96	1363057.31	Аналитический метод	0.1	Закрепление отсутствует
47	533719.26	1363065.24	Аналитический метод	0.1	Закрепление отсутствует
51	534663.96	1362808.46	Аналитический метод	0.1	Закрепление отсутствует
52	534669.64	1362815.16	Аналитический метод	0.1	Закрепление отсутствует
53	534644.28	1362836.57	Аналитический метод	0.1	Закрепление отсутствует
54	534612.12	1362798.48	Аналитический метод	0.1	Закрепление отсутствует
55	534637.38	1362777.08	Аналитический метод	0.1	Закрепление отсутствует
56	534659.44	1362803.12	Аналитический метод	0.1	Закрепление отсутствует
51	534663.96	1362808.46	Аналитический метод	0.1	Закрепление отсутствует
57	534411.32	1361802.91	Аналитический метод	0.1	Закрепление отсутствует
58	534445.84	1361758.69	Аналитический метод	0.1	Закрепление отсутствует
59	534431.51	1361748.06	Аналитический метод	0.1	Закрепление отсутствует
60	534424.10	1361742.28	Аналитический метод	0.1	Закрепление отсутствует
61	534398.90	1361774.83	Аналитический метод	0.1	Закрепление отсутствует
62	534359.04	1361826.32	Аналитический метод	0.1	Закрепление отсутствует

2. Сведения о характерных точках границ объекта					
Обозначение характерных точек границ	Координаты, м		Метод определения координат характерной точки	Средняя квадратическая погрешность положения характерной точки (Mt), м	Описание обозначения точки на местности (при наличии)
	X	Y			
1	2	3	4	5	6
63	534366.51	1361832.02	Аналитический метод	0.1	Закрепление отсутствует
64	534397.05	1361792.30	Аналитический метод	0.1	Закрепление отсутствует
57	534411.32	1361802.91	Аналитический метод	0.1	Закрепление отсутствует
65	534688.97	1362777.97	Аналитический метод	0.1	Закрепление отсутствует
66	534667.95	1362753.61	Аналитический метод	0.1	Закрепление отсутствует
67	534697.98	1362727.70	Аналитический метод	0.1	Закрепление отсутствует
68	534721.98	1362755.70	Аналитический метод	0.1	Закрепление отсутствует
69	534692.87	1362782.53	Аналитический метод	0.1	Закрепление отсутствует
65	534688.97	1362777.97	Аналитический метод	0.1	Закрепление отсутствует
70	534774.07	1362896.92	Аналитический метод	0.1	Закрепление отсутствует
71	534762.00	1362883.08	Аналитический метод	0.1	Закрепление отсутствует
72	534768.87	1362876.91	Аналитический метод	0.1	Закрепление отсутствует
73	534754.56	1362860.51	Аналитический метод	0.1	Закрепление отсутствует
74	534741.55	1362872.36	Аналитический метод	0.1	Закрепление отсутствует
75	534767.18	1362903.19	Аналитический метод	0.1	Закрепление отсутствует
70	534774.07	1362896.92	Аналитический метод	0.1	Закрепление отсутствует
76	534475.69	1362907.48	Аналитический метод	0.1	Закрепление отсутствует
77	534481.02	1362902.82	Аналитический метод	0.1	Закрепление отсутствует
78	534502.44	1362888.62	Аналитический метод	0.1	Закрепление отсутствует
79	534512.94	1362901.01	Аналитический метод	0.1	Закрепление отсутствует
80	534519.26	1362895.98	Аналитический метод	0.1	Закрепление отсутствует
81	534527.78	1362906.80	Аналитический метод	0.1	Закрепление отсутствует
82	534521.20	1362911.33	Аналитический метод	0.1	Закрепление отсутствует
83	534529.43	1362921.19	Аналитический метод	0.1	Закрепление отсутствует
84	534538.24	1362931.75	Аналитический метод	0.1	Закрепление отсутствует

2. Сведения о характерных точках границ объекта					
Обозначение характерных точек границ	Координаты, м		Метод определения координат характерной точки	Средняя квадратическая погрешность положения характерной точки (Mt), м	Описание обозначения точки на местности (при наличии)
	X	Y			
1	2	3	4	5	6
85	534537.55	1362932.36	Аналитический метод	0.1	Закрепление отсутствует
86	534541.14	1362936.55	Аналитический метод	0.1	Закрепление отсутствует
87	534527.66	1362947.47	Аналитический метод	0.1	Закрепление отсутствует
88	534518.09	1362955.40	Аналитический метод	0.1	Закрепление отсутствует
89	534513.42	1362959.27	Аналитический метод	0.1	Закрепление отсутствует
90	534509.71	1362962.26	Аналитический метод	0.1	Закрепление отсутствует
91	534513.65	1362967.08	Аналитический метод	0.1	Закрепление отсутствует
92	534506.89	1362972.74	Аналитический метод	0.1	Закрепление отсутствует
93	534517.35	1362984.07	Аналитический метод	0.1	Закрепление отсутствует
94	534522.57	1362977.99	Аналитический метод	0.1	Закрепление отсутствует
95	534548.25	1362957.06	Аналитический метод	0.1	Закрепление отсутствует
96	534545.91	1362954.41	Аналитический метод	0.1	Закрепление отсутствует
97	534551.83	1362949.04	Аналитический метод	0.1	Закрепление отсутствует
98	534552.49	1362949.32	Аналитический метод	0.1	Закрепление отсутствует
99	534556.84	1362954.14	Аналитический метод	0.1	Закрепление отсутствует
100	534567.37	1362945.16	Аналитический метод	0.1	Закрепление отсутствует
101	534571.52	1362941.62	Аналитический метод	0.1	Закрепление отсутствует
102	534567.19	1362936.58	Аналитический метод	0.1	Закрепление отсутствует
103	534531.04	1362897.58	Аналитический метод	0.1	Закрепление отсутствует
104	534526.86	1362892.57	Аналитический метод	0.1	Закрепление отсутствует
105	534509.97	1362872.90	Аналитический метод	0.1	Закрепление отсутствует
106	534503.43	1362865.26	Аналитический метод	0.1	Закрепление отсутствует
107	534497.52	1362858.80	Аналитический метод	0.1	Закрепление отсутствует
108	534467.53	1362889.40	Аналитический метод	0.1	Закрепление отсутствует
109	534462.81	1362893.96	Аналитический метод	0.1	Закрепление отсутствует

2. Сведения о характерных точках границ объекта					
Обозначение характерных точек границ	Координаты, м		Метод определения координат характерной точки	Средняя квадратическая погрешность положения характерной точки (Mt), м	Описание обозначения точки на местности (при наличии)
	X	Y			
1	2	3	4	5	6
76	534475.69	1362907.48	Аналитический метод	0.1	Закрепление отсутствует
110	534505.53	1362922.11	Аналитический метод	0.1	Закрепление отсутствует
111	534501.66	1362916.77	Аналитический метод	0.1	Закрепление отсутствует
112	534490.77	1362924.84	Аналитический метод	0.1	Закрепление отсутствует
113	534494.42	1362929.21	Аналитический метод	0.1	Закрепление отсутствует
110	534505.53	1362922.11	Аналитический метод	0.1	Закрепление отсутствует
3. Сведения о характерных точках части (частей) границы объекта					
Обозначение характерных точек части границы	Координаты, м		Метод определения координат характерной точки	Средняя квадратическая погрешность положения характерной точки (Mt), м	Описание обозначения точки на местности (при наличии)
	X	Y			
1	2	3	4	5	6
-	-	-	-	-	-

Раздел 3							
Сведения о местоположении измененных (уточненных) границ объекта							
1. Система координат -							
2. Сведения о характерных точках границ объекта							
Обозначение характерных точек границ	Существующие координаты, м		Измененные (уточненные) координаты, м		Метод определения координат характерной точки	Средняя квадратическая погрешность положения характерной точки (Mt), м	Описание обозначения точки на местности (при наличии)
	X	Y	X	Y			
1	2	3	4	5	6	7	8
-	-	-	-	-	-	-	
3. Сведения о характерных точках части (частей) границы объекта							
Обозначение характерных точек части границы	Существующие координаты, м		Измененные (уточненные) координаты, м		Метод определения координат характерной точки	Средняя квадратическая погрешность положения характерной точки (Mt), м	Описание обозначения точки на местности (при наличии)
	X	Y	X	Y			
1	2	3	4	5	6	7	8
-	-	-	-	-	-	-	

ТЕКСТОВОЕ ОПИСАНИЕ местоположения границ населенных пунктов, территориальных зон		
Прохождение границы		Описание прохождения границы
от точки	до точки	
1	2	3
1	2	-
2	3	-
3	4	-
4	1	-
5	6	-
6	7	-
7	8	-
8	9	-
9	10	-
10	5	-
11	12	-
12	13	-
13	14	-
14	15	-
15	16	-
16	17	-
17	18	-
18	19	-
19	11	-
20	21	-
21	22	-
22	23	-
23	24	-
24	25	-
25	26	-
26	27	-
27	28	-
28	29	-
29	20	-
30	31	-
31	32	-
32	33	-
33	30	-
34	35	-
35	36	-
36	37	-
37	34	-

ТЕКСТОВОЕ ОПИСАНИЕ
местоположения границ населенных пунктов, территориальных зон

Прохождение границы		Описание прохождения границы
от точки	до точки	
1	2	3
38	39	-
39	40	-
40	41	-
41	38	-
42	43	-
43	44	-
44	45	-
45	46	-
46	42	-
47	48	-
48	49	-
49	50	-
50	47	-
51	52	-
52	53	-
53	54	-
54	55	-
55	56	-
56	51	-
57	58	-
58	59	-
59	60	-
60	61	-
61	62	-
62	63	-
63	64	-
64	57	-
65	66	-
66	67	-
67	68	-
68	69	-
69	65	-
70	71	-
71	72	-
72	73	-
73	74	-
74	75	-

ТЕКСТОВОЕ ОПИСАНИЕ
местоположения границ населенных пунктов, территориальных зон

Прохождение границы		Описание прохождения границы
от точки	до точки	
1	2	3
75	70	-
76	77	-
77	78	-
78	79	-
79	80	-
80	81	-
81	82	-
82	83	-
83	84	-
84	85	-
85	86	-
86	87	-
87	88	-
88	89	-
89	90	-
90	91	-
91	92	-
92	93	-
93	94	-
94	95	-
95	96	-
96	97	-
97	98	-
98	99	-
99	100	-
100	101	-
101	102	-
102	103	-
103	104	-
104	105	-
105	106	-
106	107	-
107	108	-
108	109	-
109	76	-
110	111	-
111	112	-

ТЕКСТОВОЕ ОПИСАНИЕ
местоположения границ населенных пунктов, территориальных зон

Прохождение границы		Описание прохождения границы
от точки	до точки	
1	2	3
112	113	-
113	110	-

ГРАФИЧЕСКОЕ ОПИСАНИЕ
местоположения границ населенных пунктов, территориальных зон, особо охраняемых природных территорий, зон с особыми условиями использования территории

ОДЗ.1. Зона специализированной общественной застройки объектами образования и научной деятельности

(наименование объекта, местоположение границ которого описано (далее - объект))

Раздел 1

Сведения об объекте

№ п/п	Характеристики объекта	Описание характеристик
1	2	3
1.	Местоположение объекта	Краснодарский край, район Тимашевский, поселок Советский
2.	Площадь объекта +/- величина погрешности определения площади (Р +/- Дельта Р)	83793 +/- 101 м²
3.	Иные характеристики объекта	-

Раздел 2					
Сведения о местоположении границ объекта					
1. Система координат МСК-23, зона 1					
2. Сведения о характерных точках границ объекта					
Обозначение характерных точек границ	Координаты, м		Метод определения координат характерной точки	Средняя квадратическая погрешность положения характерной точки (Mt), м	Описание обозначения точки на местности (при наличии)
	X	Y			
1	2	3	4	5	6
1	535071.98	1362515.08	Аналитический метод	0.1	Закрепление отсутствует
2	535114.42	1362563.01	Аналитический метод	0.1	Закрепление отсутствует
3	535110.50	1362566.69	Аналитический метод	0.1	Закрепление отсутствует
4	535115.41	1362571.96	Аналитический метод	0.1	Закрепление отсутствует
5	535120.28	1362567.41	Аналитический метод	0.1	Закрепление отсутствует
6	535120.44	1362567.56	Аналитический метод	0.1	Закрепление отсутствует
7	535122.45	1362569.49	Аналитический метод	0.1	Закрепление отсутствует
8	535118.12	1362573.47	Аналитический метод	0.1	Закрепление отсутствует
9	535123.77	1362579.63	Аналитический метод	0.1	Закрепление отсутствует
10	535125.30	1362580.95	Аналитический метод	0.1	Закрепление отсутствует
11	535126.97	1362581.20	Аналитический метод	0.1	Закрепление отсутствует
12	535139.85	1362596.16	Аналитический метод	0.1	Закрепление отсутствует
13	535196.57	1362537.40	Аналитический метод	0.1	Закрепление отсутствует
14	535131.29	1362463.13	Аналитический метод	0.1	Закрепление отсутствует
1	535071.98	1362515.08	Аналитический метод	0.1	Закрепление отсутствует
15	534382.79	1363284.37	Аналитический метод	0.1	Закрепление отсутствует
16	534368.70	1363295.84	Аналитический метод	0.1	Закрепление отсутствует
17	534290.30	1363230.40	Аналитический метод	0.1	Закрепление отсутствует
18	534313.64	1363208.79	Аналитический метод	0.1	Закрепление отсутствует
15	534382.79	1363284.37	Аналитический метод	0.1	Закрепление отсутствует
19	534726.13	1362857.08	Аналитический метод	0.1	Закрепление отсутствует
20	534711.26	1362870.45	Аналитический метод	0.1	Закрепление отсутствует

2. Сведения о характерных точках границ объекта					
Обозначение характерных точек границ	Координаты, м		Метод определения координат характерной точки	Средняя квадратическая погрешность положения характерной точки (Mt), м	Описание обозначения точки на местности (при наличии)
	X	Y			
1	2	3	4	5	6
21	534704.57	1362863.02	Аналитический метод	0.1	Закрепление отсутствует
22	534719.44	1362849.65	Аналитический метод	0.1	Закрепление отсутствует
19	534726.13	1362857.08	Аналитический метод	0.1	Закрепление отсутствует
23	534721.12	1362946.80	Аналитический метод	0.1	Закрепление отсутствует
24	534656.87	1362998.33	Аналитический метод	0.1	Закрепление отсутствует
25	534650.62	1362991.22	Аналитический метод	0.1	Закрепление отсутствует
26	534623.36	1362960.44	Аналитический метод	0.1	Закрепление отсутствует
27	534686.48	1362906.51	Аналитический метод	0.1	Закрепление отсутствует
28	534691.07	1362912.18	Аналитический метод	0.1	Закрепление отсутствует
23	534721.12	1362946.80	Аналитический метод	0.1	Закрепление отсутствует
29	534213.63	1362659.49	Аналитический метод	0.1	Закрепление отсутствует
30	534198.01	1362673.99	Аналитический метод	0.1	Закрепление отсутствует
31	534188.48	1362682.83	Аналитический метод	0.1	Закрепление отсутствует
32	534185.46	1362679.58	Аналитический метод	0.1	Закрепление отсутствует
33	534177.40	1362686.84	Аналитический метод	0.1	Закрепление отсутствует
34	534161.23	1362701.58	Аналитический метод	0.1	Закрепление отсутствует
35	534192.55	1362735.06	Аналитический метод	0.1	Закрепление отсутствует
36	534198.07	1362730.10	Аналитический метод	0.1	Закрепление отсутствует
37	534199.15	1362731.28	Аналитический метод	0.1	Закрепление отсутствует
38	534203.57	1362736.12	Аналитический метод	0.1	Закрепление отсутствует
39	534204.65	1362737.30	Аналитический метод	0.1	Закрепление отсутствует
40	534199.13	1362742.26	Аналитический метод	0.1	Закрепление отсутствует
41	534227.12	1362775.08	Аналитический метод	0.1	Закрепление отсутствует
42	534277.98	1362729.17	Аналитический метод	0.1	Закрепление отсутствует
29	534213.63	1362659.49	Аналитический метод	0.1	Закрепление отсутствует

2. Сведения о характерных точках границ объекта					
Обозначение характерных точек границ	Координаты, м		Метод определения координат характерной точки	Средняя квадратическая погрешность положения характерной точки (Mt), м	Описание обозначения точки на местности (при наличии)
	X	Y			
1	2	3	4	5	6
43	534252.90	1363027.93	Аналитический метод	0.1	Закрепление отсутствует
44	534236.13	1363042.34	Аналитический метод	0.1	Закрепление отсутствует
45	534108.46	1362893.78	Аналитический метод	0.1	Закрепление отсутствует
46	534123.58	1362881.42	Аналитический метод	0.1	Закрепление отсутствует
43	534252.90	1363027.93	Аналитический метод	0.1	Закрепление отсутствует
47	534612.15	1362835.16	Аналитический метод	0.1	Закрепление отсутствует
48	534579.01	1362864.02	Аналитический метод	0.1	Закрепление отсутствует
49	534567.24	1362850.79	Аналитический метод	0.1	Закрепление отсутствует
50	534604.70	1362817.44	Аналитический метод	0.1	Закрепление отсутствует
51	534616.38	1362831.48	Аналитический метод	0.1	Закрепление отсутствует
52	534613.66	1362833.85	Аналитический метод	0.1	Закрепление отсутствует
47	534612.15	1362835.16	Аналитический метод	0.1	Закрепление отсутствует
53	534844.17	1362831.93	Аналитический метод	0.1	Закрепление отсутствует
54	534814.95	1362857.16	Аналитический метод	0.1	Закрепление отсутствует
55	534793.03	1362828.83	Аналитический метод	0.1	Закрепление отсутствует
56	534792.55	1362828.22	Аналитический метод	0.1	Закрепление отсутствует
57	534819.65	1362804.26	Аналитический метод	0.1	Закрепление отсутствует
53	534844.17	1362831.93	Аналитический метод	0.1	Закрепление отсутствует
58	534688.97	1362777.97	Аналитический метод	0.1	Закрепление отсутствует
59	534667.95	1362753.61	Аналитический метод	0.1	Закрепление отсутствует
60	534655.91	1362739.65	Аналитический метод	0.1	Закрепление отсутствует
61	534636.92	1362756.52	Аналитический метод	0.1	Закрепление отсутствует
62	534669.58	1362794.53	Аналитический метод	0.1	Закрепление отсутствует
58	534688.97	1362777.97	Аналитический метод	0.1	Закрепление отсутствует
63	534615.35	1362670.56	Аналитический метод	0.1	Закрепление отсутствует

2. Сведения о характерных точках границ объекта					
Обозначение характерных точек границ	Координаты, м		Метод определения координат характерной точки	Средняя квадратическая погрешность положения характерной точки (Mt), м	Описание обозначения точки на местности (при наличии)
	X	Y			
1	2	3	4	5	6
64	534681.75	1362612.68	Аналитический метод	0.1	Закрепление отсутствует
65	534640.43	1362545.01	Аналитический метод	0.1	Закрепление отсутствует
66	534617.89	1362553.61	Аналитический метод	0.1	Закрепление отсутствует
67	534604.73	1362541.11	Аналитический метод	0.1	Закрепление отсутствует
68	534548.68	1362591.40	Аналитический метод	0.1	Закрепление отсутствует
69	534539.78	1362599.05	Аналитический метод	0.1	Закрепление отсутствует
70	534511.96	1362566.31	Аналитический метод	0.1	Закрепление отсутствует
71	534498.02	1362549.89	Аналитический метод	0.1	Закрепление отсутствует
72	534492.96	1362543.65	Аналитический метод	0.1	Закрепление отсутствует
73	534468.06	1362512.93	Аналитический метод	0.1	Закрепление отсутствует
74	534438.29	1362540.15	Аналитический метод	0.1	Закрепление отсутствует
75	534425.63	1362551.73	Аналитический метод	0.1	Закрепление отсутствует
76	534406.37	1362569.34	Аналитический метод	0.1	Закрепление отсутствует
77	534406.80	1362570.34	Аналитический метод	0.1	Закрепление отсутствует
78	534408.91	1362574.52	Аналитический метод	0.1	Закрепление отсутствует
79	534435.02	1362607.74	Аналитический метод	0.1	Закрепление отсутствует
80	534358.44	1362684.07	Аналитический метод	0.1	Закрепление отсутствует
81	534494.71	1362834.72	Аналитический метод	0.1	Закрепление отсутствует
82	534575.10	1362762.30	Аналитический метод	0.1	Закрепление отсутствует
83	534642.10	1362701.38	Аналитический метод	0.1	Закрепление отсутствует
63	534615.35	1362670.56	Аналитический метод	0.1	Закрепление отсутствует

3. Сведения о характерных точках части (частей) границы объекта

Обозначение характерных точек части границы	Координаты, м		Метод определения координат характерной точки	Средняя квадратическая погрешность положения характерной точки (Mt), м	Описание обозначения точки на местности (при наличии)
	X	Y			
1	2	3	4	5	6
-	-	-	-	-	-

Раздел 3							
Сведения о местоположении измененных (уточненных) границ объекта							
1. Система координат -							
2. Сведения о характерных точках границ объекта							
Обозначение характерных точек границ	Существующие координаты, м		Измененные (уточненные) координаты, м		Метод определения координат характерной точки	Средняя квадратическая погрешность положения характерной точки (Mt), м	Описание обозначения точки на местности (при наличии)
	X	Y	X	Y			
1	2	3	4	5	6	7	8
-	-	-	-	-	-	-	
3. Сведения о характерных точках части (частей) границы объекта							
Обозначение характерных точек части границы	Существующие координаты, м		Измененные (уточненные) координаты, м		Метод определения координат характерной точки	Средняя квадратическая погрешность положения характерной точки (Mt), м	Описание обозначения точки на местности (при наличии)
	X	Y	X	Y			
1	2	3	4	5	6	7	8
-	-	-	-	-	-	-	

ТЕКСТОВОЕ ОПИСАНИЕ
местоположения границ населенных пунктов, территориальных зон

Прохождение границы		Описание прохождения границы
от точки	до точки	
1	2	3
1	2	-
2	3	-
3	4	-
4	5	-
5	6	-
6	7	-
7	8	-
8	9	-
9	10	-
10	11	-
11	12	-
12	13	-
13	14	-
14	1	-
15	16	-
16	17	-
17	18	-
18	15	-
19	20	-
20	21	-
21	22	-
22	19	-
23	24	-
24	25	-
25	26	-
26	27	-
27	28	-
28	23	-
29	30	-
30	31	-
31	32	-
32	33	-
33	34	-
34	35	-
35	36	-
36	37	-
37	38	-

ТЕКСТОВОЕ ОПИСАНИЕ
местоположения границ населенных пунктов, территориальных зон

Прохождение границы		Описание прохождения границы
от точки	до точки	
1	2	3
38	39	-
39	40	-
40	41	-
41	42	-
42	29	-
43	44	-
44	45	-
45	46	-
46	43	-
47	48	-
48	49	-
49	50	-
50	51	-
51	52	-
52	47	-
53	54	-
54	55	-
55	56	-
56	57	-
57	53	-
58	59	-
59	60	-
60	61	-
61	62	-
62	58	-
63	64	-
64	65	-
65	66	-
66	67	-
67	68	-
68	69	-
69	70	-
70	71	-
71	72	-
72	73	-
73	74	-
74	75	-

ТЕКСТОВОЕ ОПИСАНИЕ
местоположения границ населенных пунктов, территориальных зон

Прохождение границы		Описание прохождения границы
от точки	до точки	
1	2	3
75	76	-
76	77	-
77	78	-
78	79	-
79	80	-
80	81	-
81	82	-
82	83	-
83	63	-

ГРАФИЧЕСКОЕ ОПИСАНИЕ
местоположения границ населенных пунктов, территориальных зон, особо охраняемых природных территорий, зон с особыми условиями использования территории

ОДЗ.2. Зона специализированной общественной застройки объектами здравоохранения

(наименование объекта, местоположение границ которого описано (далее - объект))

Раздел 1

Сведения об объекте

№ п/п	Характеристики объекта	Описание характеристик
1	2	3
1.	Местоположение объекта	Краснодарский край, район Тимашевский, поселок Советский
2.	Площадь объекта +/- величина погрешности определения площади (Р +/- Дельта Р)	10522 +/- 36 м²
3.	Иные характеристики объекта	-

Раздел 2					
Сведения о местоположении границ объекта					
1. Система координат МСК-23, зона 1					
2. Сведения о характерных точках границ объекта					
Обозначение характерных точек границ	Координаты, м		Метод определения координат характерной точки	Средняя квадратическая погрешность положения характерной точки (Mt), м	Описание обозначения точки на местности (при наличии)
	X	Y			
1	2	3	4	5	6
1	535139.85	1362596.16	Аналитический метод	0.1	Закрепление отсутствует
2	535120.32	1362616.01	Аналитический метод	0.1	Закрепление отсутствует
3	535124.11	1362619.53	Аналитический метод	0.1	Закрепление отсутствует
4	535105.82	1362640.82	Аналитический метод	0.1	Закрепление отсутствует
5	535094.57	1362629.60	Аналитический метод	0.1	Закрепление отсутствует
6	535053.65	1362669.05	Аналитический метод	0.1	Закрепление отсутствует
7	534992.72	1362612.59	Аналитический метод	0.1	Закрепление отсутствует
8	535061.93	1362549.70	Аналитический метод	0.1	Закрепление отсутствует
9	535071.98	1362515.08	Аналитический метод	0.1	Закрепление отсутствует
10	535114.42	1362563.01	Аналитический метод	0.1	Закрепление отсутствует
11	535110.50	1362566.69	Аналитический метод	0.1	Закрепление отсутствует
12	535115.41	1362571.96	Аналитический метод	0.1	Закрепление отсутствует
13	535120.28	1362567.41	Аналитический метод	0.1	Закрепление отсутствует
14	535120.44	1362567.56	Аналитический метод	0.1	Закрепление отсутствует
15	535122.45	1362569.49	Аналитический метод	0.1	Закрепление отсутствует
16	535118.12	1362573.47	Аналитический метод	0.1	Закрепление отсутствует
17	535123.77	1362579.63	Аналитический метод	0.1	Закрепление отсутствует
18	535125.30	1362580.95	Аналитический метод	0.1	Закрепление отсутствует
19	535126.97	1362581.20	Аналитический метод	0.1	Закрепление отсутствует
1	535139.85	1362596.16	Аналитический метод	0.1	Закрепление отсутствует

3. Сведения о характерных точках части (частей) границы объекта

Обозначение характерных точек части границы	Координаты, м		Метод определения координат характерной точки	Средняя квадратическая погрешность положения характерной точки (Mt), м	Описание обозначения точки на местности (при наличии)
	X	Y			
1	2	3	4	5	6
-	-	-	-	-	-

Раздел 3							
Сведения о местоположении измененных (уточненных) границ объекта							
1. Система координат -							
2. Сведения о характерных точках границ объекта							
Обозначение характерных точек границ	Существующие координаты, м		Измененные (уточненные) координаты, м		Метод определения координат характерной точки	Средняя квадратическая погрешность положения характерной точки (Mt), м	Описание обозначения точки на местности (при наличии)
	X	Y	X	Y			
1	2	3	4	5	6	7	8
-	-	-	-	-	-	-	
3. Сведения о характерных точках части (частей) границы объекта							
Обозначение характерных точек части границы	Существующие координаты, м		Измененные (уточненные) координаты, м		Метод определения координат характерной точки	Средняя квадратическая погрешность положения характерной точки (Mt), м	Описание обозначения точки на местности (при наличии)
	X	Y	X	Y			
1	2	3	4	5	6	7	8
-	-	-	-	-	-	-	

ТЕКСТОВОЕ ОПИСАНИЕ
местоположения границ населенных пунктов, территориальных зон

Прохождение границы		Описание прохождения границы
от точки	до точки	
1	2	3
1	2	-
2	3	-
3	4	-
4	5	-
5	6	-
6	7	-
7	8	-
8	9	-
9	10	-
10	11	-
11	12	-
12	13	-
13	14	-
14	15	-
15	16	-
16	17	-
17	18	-
18	19	-
19	1	-

ГРАФИЧЕСКОЕ ОПИСАНИЕ
местоположения границ населенных пунктов, территориальных зон, особо охраняемых природных территорий, зон с особыми условиями использования территории

ОДЗ.3. Зона специализированной общественной застройки объектами капитального строительства физической культуры и спорта

(наименование объекта, местоположение границ которого описано (далее - объект))

Раздел 1

Сведения об объекте

№ п/п	Характеристики объекта	Описание характеристик
1	2	3
1.	Местоположение объекта	Краснодарский край, район Тимашевский, поселок Советский
2.	Площадь объекта +/- величина погрешности определения площади (Р +/- Дельта Р)	1209 +/- 12 м²
3.	Иные характеристики объекта	-

Раздел 2

<p align="center">Сведения о местоположении границ объекта</p>

1. Система координат МСК-23, зона 1

2. Сведения о характерных точках границ объекта

Обозначение характерных точек границ	Координаты, м		Метод определения координат характерной точки	Средняя квадратическая погрешность положения характерной точки (Mt), м	Описание обозначения точки на местности (при наличии)
	X	Y			
1	2	3	4	5	6
1	533648.23	1362828.88	Аналитический метод	0.1	Закрепление отсутствует
2	533655.19	1362835.34	Аналитический метод	0.1	Закрепление отсутствует
3	533603.34	1362898.83	Аналитический метод	0.1	Закрепление отсутствует
4	533589.18	1362884.35	Аналитический метод	0.1	Закрепление отсутствует
1	533648.23	1362828.88	Аналитический метод	0.1	Закрепление отсутствует

3. Сведения о характерных точках части (частей) границы объекта

Обозначение характерных точек части границы	Координаты, м		Метод определения координат характерной точки	Средняя квадратическая погрешность положения характерной точки (Mt), м	Описание обозначения точки на местности (при наличии)
	X	Y			
1	2	3	4	5	6
-	-	-	-	-	-

Раздел 3							
Сведения о местоположении измененных (уточненных) границ объекта							
1. Система координат -							
2. Сведения о характерных точках границ объекта							
Обозначение характерных точек границ	Существующие координаты, м		Измененные (уточненные) координаты, м		Метод определения координат характерной точки	Средняя квадратическая погрешность положения характерной точки (Mt), м	Описание обозначения точки на местности (при наличии)
	X	Y	X	Y			
1	2	3	4	5	6	7	8
-	-	-	-	-	-	-	
3. Сведения о характерных точках части (частей) границы объекта							
Обозначение характерных точек части границы	Существующие координаты, м		Измененные (уточненные) координаты, м		Метод определения координат характерной точки	Средняя квадратическая погрешность положения характерной точки (Mt), м	Описание обозначения точки на местности (при наличии)
	X	Y	X	Y			
1	2	3	4	5	6	7	8
-	-	-	-	-	-	-	

ТЕКСТОВОЕ ОПИСАНИЕ
местоположения границ населенных пунктов, территориальных зон

Прохождение границы		Описание прохождения границы
от точки	до точки	
1	2	3
1	2	-
2	3	-
3	4	-
4	1	-

ГРАФИЧЕСКОЕ ОПИСАНИЕ
местоположения границ населенных пунктов, территориальных зон, особо охраняемых природных территорий, зон с особыми условиями использования территории

ОД4. Зона религиозного использования

(наименование объекта, местоположение границ которого описано (далее - объект))

Раздел 1

Сведения об объекте

№ п/п	Характеристики объекта	Описание характеристик
1	2	3
1.	Местоположение объекта	Краснодарский край, район Тимашевский, поселок Советский
2.	Площадь объекта +/- величина погрешности определения площади (Р +/- Дельта Р)	3644 +/- 21 м²
3.	Иные характеристики объекта	-

Раздел 2

<p align="center">Сведения о местоположении границ объекта</p>

1. Система координат МСК-23, зона 1

2. Сведения о характерных точках границ объекта

Обозначение характерных точек границ	Координаты, м		Метод определения координат характерной точки	Средняя квадратическая погрешность положения характерной точки (Mt), м	Описание обозначения точки на местности (при наличии)
	X	Y			
1	2	3	4	5	6
1	535044.31	1362676.72	Аналитический метод	0.1	Закрепление отсутствует
2	534979.73	1362623.74	Аналитический метод	0.1	Закрепление отсутствует
3	534950.31	1362649.97	Аналитический метод	0.1	Закрепление отсутствует
4	535010.30	1362709.97	Аналитический метод	0.1	Закрепление отсутствует
1	535044.31	1362676.72	Аналитический метод	0.1	Закрепление отсутствует

3. Сведения о характерных точках части (частей) границы объекта

Обозначение характерных точек части границы	Координаты, м		Метод определения координат характерной точки	Средняя квадратическая погрешность положения характерной точки (Mt), м	Описание обозначения точки на местности (при наличии)
	X	Y			
1	2	3	4	5	6
-	-	-	-	-	-

Раздел 3							
Сведения о местоположении измененных (уточненных) границ объекта							
1. Система координат -							
2. Сведения о характерных точках границ объекта							
Обозначение характерных точек границ	Существующие координаты, м		Измененные (уточненные) координаты, м		Метод определения координат характерной точки	Средняя квадратическая погрешность положения характерной точки (Mt), м	Описание обозначения точки на местности (при наличии)
	X	Y	X	Y			
1	2	3	4	5	6	7	8
-	-	-	-	-	-	-	
3. Сведения о характерных точках части (частей) границы объекта							
Обозначение характерных точек части границы	Существующие координаты, м		Измененные (уточненные) координаты, м		Метод определения координат характерной точки	Средняя квадратическая погрешность положения характерной точки (Mt), м	Описание обозначения точки на местности (при наличии)
	X	Y	X	Y			
1	2	3	4	5	6	7	8
-	-	-	-	-	-	-	

ТЕКСТОВОЕ ОПИСАНИЕ
местоположения границ населенных пунктов, территориальных зон

Прохождение границы		Описание прохождения границы
от точки	до точки	
1	2	3
1	2	-
2	3	-
3	4	-
4	1	-

ГРАФИЧЕСКОЕ ОПИСАНИЕ
местоположения границ населенных пунктов, территориальных зон, особо охраняемых природных территорий, зон с особыми условиями использования территории

ОП1.1. Зона зеленых насаждений общего пользования (парки, скверы, бульвары, сады)

(наименование объекта, местоположение границ которого описано (далее - объект))

Раздел 1

Сведения об объекте

№ п/п	Характеристики объекта	Описание характеристик
1	2	3
1.	Местоположение объекта	Краснодарский край, район Тимашевский, поселок Советский
2.	Площадь объекта +/- величина погрешности определения площади (Р +/- Дельта Р)	195012 +/- 155 м²
3.	Иные характеристики объекта	-

Раздел 2

Сведения о местоположении границ объекта

1. Система координат МСК-23, зона 1

2. Сведения о характерных точках границ объекта

Обозначение характерных точек границ	Координаты, м		Метод определения координат характерной точки	Средняя квадратическая погрешность положения характерной точки (Mt), м	Описание обозначения точки на местности (при наличии)
	X	Y			
1	2	3	4	5	6
1	534833.91	1362712.12	Аналитический метод	0.1	Закрепление отсутствует
2	534795.23	1362748.64	Аналитический метод	0.1	Закрепление отсутствует
3	534720.25	1362656.85	Аналитический метод	0.1	Закрепление отсутствует
4	534728.01	1362650.12	Аналитический метод	0.1	Закрепление отсутствует
5	534744.81	1362668.14	Аналитический метод	0.1	Закрепление отсутствует
6	534747.18	1362671.05	Аналитический метод	0.1	Закрепление отсутствует
7	534790.03	1362721.69	Аналитический метод	0.1	Закрепление отсутствует
8	534819.35	1362695.96	Аналитический метод	0.1	Закрепление отсутствует
1	534833.91	1362712.12	Аналитический метод	0.1	Закрепление отсутствует
9	534687.59	1362787.40	Аналитический метод	0.1	Закрепление отсутствует
10	534721.98	1362755.70	Аналитический метод	0.1	Закрепление отсутствует
11	534697.98	1362727.70	Аналитический метод	0.1	Закрепление отсутствует
12	534667.95	1362753.61	Аналитический метод	0.1	Закрепление отсутствует
13	534655.91	1362739.65	Аналитический метод	0.1	Закрепление отсутствует
14	534636.92	1362756.52	Аналитический метод	0.1	Закрепление отсутствует
15	534669.58	1362794.53	Аналитический метод	0.1	Закрепление отсутствует
16	534659.44	1362803.12	Аналитический метод	0.1	Закрепление отсутствует
17	534637.38	1362777.08	Аналитический метод	0.1	Закрепление отсутствует
18	534612.12	1362798.48	Аналитический метод	0.1	Закрепление отсутствует
19	534644.28	1362836.57	Аналитический метод	0.1	Закрепление отсутствует
20	534669.64	1362815.16	Аналитический метод	0.1	Закрепление отсутствует
21	534663.96	1362808.46	Аналитический метод	0.1	Закрепление отсутствует

2. Сведения о характерных точках границ объекта					
Обозначение характерных точек границ	Координаты, м		Метод определения координат характерной точки	Средняя квадратическая погрешность положения характерной точки (Mt), м	Описание обозначения точки на местности (при наличии)
	X	Y			
1	2	3	4	5	6
22	534678.24	1362796.55	Аналитический метод	0.1	Закрепление отсутствует
23	534701.66	1362823.12	Аналитический метод	0.1	Закрепление отсутствует
24	534704.49	1362827.55	Аналитический метод	0.1	Закрепление отсутствует
25	534705.50	1362830.33	Аналитический метод	0.1	Закрепление отсутствует
26	534705.36	1362832.60	Аналитический метод	0.1	Закрепление отсутствует
27	534704.56	1362834.16	Аналитический метод	0.1	Закрепление отсутствует
28	534674.88	1362860.14	Аналитический метод	0.1	Закрепление отсутствует
29	534653.62	1362879.08	Аналитический метод	0.1	Закрепление отсутствует
30	534613.66	1362833.85	Аналитический метод	0.1	Закрепление отсутствует
31	534616.38	1362831.48	Аналитический метод	0.1	Закрепление отсутствует
32	534604.70	1362817.44	Аналитический метод	0.1	Закрепление отсутствует
33	534567.24	1362850.79	Аналитический метод	0.1	Закрепление отсутствует
34	534579.01	1362864.02	Аналитический метод	0.1	Закрепление отсутствует
35	534612.15	1362835.16	Аналитический метод	0.1	Закрепление отсутствует
36	534652.13	1362880.41	Аналитический метод	0.1	Закрепление отсутствует
37	534634.83	1362895.82	Аналитический метод	0.1	Закрепление отсутствует
38	534624.70	1362905.25	Аналитический метод	0.1	Закрепление отсутствует
39	534605.99	1362921.68	Аналитический метод	0.1	Закрепление отсутствует
40	534521.70	1362825.80	Аналитический метод	0.1	Закрепление отсутствует
41	534496.77	1362850.98	Аналитический метод	0.1	Закрепление отсутствует
42	534501.06	1362855.19	Аналитический метод	0.1	Закрепление отсутствует
43	534467.53	1362889.40	Аналитический метод	0.1	Закрепление отсутствует
44	534448.45	1362907.84	Аналитический метод	0.1	Закрепление отсутствует
45	534444.44	1362904.04	Аналитический метод	0.1	Закрепление отсутствует
46	534433.91	1362892.36	Аналитический метод	0.1	Закрепление отсутствует

2. Сведения о характерных точках границ объекта					
Обозначение характерных точек границ	Координаты, м		Метод определения координат характерной точки	Средняя квадратическая погрешность положения характерной точки (Mt), м	Описание обозначения точки на местности (при наличии)
	X	Y			
1	2	3	4	5	6
47	534435.70	1362890.70	Аналитический метод	0.1	Закрепление отсутствует
48	534440.55	1362886.19	Аналитический метод	0.1	Закрепление отсутствует
49	534477.44	1362851.90	Аналитический метод	0.1	Закрепление отсутствует
50	534331.38	1362702.73	Аналитический метод	0.1	Закрепление отсутствует
51	534320.51	1362712.34	Аналитический метод	0.1	Закрепление отсутствует
52	534282.82	1362746.03	Аналитический метод	0.1	Закрепление отсутствует
53	534237.71	1362786.35	Аналитический метод	0.1	Закрепление отсутствует
54	534233.10	1362781.44	Аналитический метод	0.1	Закрепление отсутствует
55	534228.98	1362777.06	Аналитический метод	0.1	Закрепление отсутствует
56	534227.12	1362775.08	Аналитический метод	0.1	Закрепление отсутствует
57	534277.98	1362729.17	Аналитический метод	0.1	Закрепление отсутствует
58	534286.30	1362719.50	Аналитический метод	0.1	Закрепление отсутствует
59	534318.54	1362686.85	Аналитический метод	0.1	Закрепление отсутствует
60	534349.99	1362672.10	Аналитический метод	0.1	Закрепление отсутствует
61	534358.44	1362684.07	Аналитический метод	0.1	Закрепление отсутствует
62	534494.71	1362834.72	Аналитический метод	0.1	Закрепление отсутствует
63	534575.10	1362762.30	Аналитический метод	0.1	Закрепление отсутствует
64	534642.10	1362701.38	Аналитический метод	0.1	Закрепление отсутствует
65	534694.60	1362657.76	Аналитический метод	0.1	Закрепление отсутствует
66	534784.32	1362763.80	Аналитический метод	0.1	Закрепление отсутствует
67	534757.18	1362787.80	Аналитический метод	0.1	Закрепление отсутствует
68	534720.00	1362820.73	Аналитический метод	0.1	Закрепление отсутствует
69	534718.69	1362821.54	Аналитический метод	0.1	Закрепление отсутствует
70	534717.29	1362821.33	Аналитический метод	0.1	Закрепление отсутствует
71	534716.06	1362820.42	Аналитический метод	0.1	Закрепление отсутствует

2. Сведения о характерных точках границ объекта					
Обозначение характерных точек границ	Координаты, м		Метод определения координат характерной точки	Средняя квадратическая погрешность положения характерной точки (Mt), м	Описание обозначения точки на местности (при наличии)
	X	Y			
1	2	3	4	5	6
72	534712.08	1362814.90	Аналитический метод	0.1	Закрепление отсутствует
9	534687.59	1362787.40	Аналитический метод	0.1	Закрепление отсутствует
73	534238.07	1362777.97	Аналитический метод	0.1	Закрепление отсутствует
74	534235.00	1362780.49	Аналитический метод	0.1	Закрепление отсутствует
75	534237.57	1362783.70	Аналитический метод	0.1	Закрепление отсутствует
76	534240.64	1362781.17	Аналитический метод	0.1	Закрепление отсутствует
73	534238.07	1362777.97	Аналитический метод	0.1	Закрепление отсутствует
77	534904.21	1363115.92	Аналитический метод	0.1	Закрепление отсутствует
78	534837.65	1363204.57	Аналитический метод	0.1	Закрепление отсутствует
79	534874.79	1363231.43	Аналитический метод	0.1	Закрепление отсутствует
80	534944.33	1363146.94	Аналитический метод	0.1	Закрепление отсутствует
77	534904.21	1363115.92	Аналитический метод	0.1	Закрепление отсутствует
81	535003.49	1362988.83	Аналитический метод	0.1	Закрепление отсутствует
82	535038.55	1363017.80	Аналитический метод	0.1	Закрепление отсутствует
83	534950.95	1363138.08	Аналитический метод	0.1	Закрепление отсутствует
84	534909.56	1363105.82	Аналитический метод	0.1	Закрепление отсутствует
81	535003.49	1362988.83	Аналитический метод	0.1	Закрепление отсутствует
85	535078.30	1362887.95	Аналитический метод	0.1	Закрепление отсутствует
86	535107.92	1362916.56	Аналитический метод	0.1	Закрепление отсутствует
87	535045.57	1363008.09	Аналитический метод	0.1	Закрепление отсутствует
88	535013.46	1362980.34	Аналитический метод	0.1	Закрепление отсутствует
85	535078.30	1362887.95	Аналитический метод	0.1	Закрепление отсутствует
89	535114.12	1362908.53	Аналитический метод	0.1	Закрепление отсутствует
90	535084.51	1362879.92	Аналитический метод	0.1	Закрепление отсутствует
91	535159.37	1362783.24	Аналитический метод	0.1	Закрепление отсутствует

2. Сведения о характерных точках границ объекта					
Обозначение характерных точек границ	Координаты, м		Метод определения координат характерной точки	Средняя квадратическая погрешность положения характерной точки (Mt), м	Описание обозначения точки на местности (при наличии)
	X	Y			
1	2	3	4	5	6
92	535180.06	1362799.37	Аналитический метод	0.1	Закрепление отсутствует
93	535167.90	1362840.55	Аналитический метод	0.1	Закрепление отсутствует
89	535114.12	1362908.53	Аналитический метод	0.1	Закрепление отсутствует
94	534756.27	1362858.95	Аналитический метод	0.1	Закрепление отсутствует
95	534736.85	1362835.10	Аналитический метод	0.1	Закрепление отсутствует
96	534719.44	1362849.65	Аналитический метод	0.1	Закрепление отсутствует
97	534726.13	1362857.08	Аналитический метод	0.1	Закрепление отсутствует
98	534711.26	1362870.45	Аналитический метод	0.1	Закрепление отсутствует
99	534704.57	1362863.02	Аналитический метод	0.1	Закрепление отсутствует
100	534630.61	1362933.80	Аналитический метод	0.1	Закрепление отсутствует
101	534638.33	1362942.99	Аналитический метод	0.1	Закрепление отсутствует
102	534640.28	1362945.98	Аналитический метод	0.1	Закрепление отсутствует
103	534686.48	1362906.51	Аналитический метод	0.1	Закрепление отсутствует
104	534691.07	1362912.18	Аналитический метод	0.1	Закрепление отсутствует
105	534738.85	1362869.11	Аналитический метод	0.1	Закрепление отсутствует
106	534741.55	1362872.36	Аналитический метод	0.1	Закрепление отсутствует
107	534754.56	1362860.51	Аналитический метод	0.1	Закрепление отсутствует
94	534756.27	1362858.95	Аналитический метод	0.1	Закрепление отсутствует
108	534753.73	1362820.99	Аналитический метод	0.1	Закрепление отсутствует
109	534772.91	1362845.32	Аналитический метод	0.1	Закрепление отсутствует
110	534793.03	1362828.83	Аналитический метод	0.1	Закрепление отсутствует
111	534820.53	1362805.26	Аналитический метод	0.1	Закрепление отсутствует
112	534800.11	1362782.22	Аналитический метод	0.1	Закрепление отсутствует
108	534753.73	1362820.99	Аналитический метод	0.1	Закрепление отсутствует
113	534832.44	1362576.75	Аналитический метод	0.1	Закрепление отсутствует

2. Сведения о характерных точках границ объекта					
Обозначение характерных точек границ	Координаты, м		Метод определения координат характерной точки	Средняя квадратическая погрешность положения характерной точки (Mt), м	Описание обозначения точки на местности (при наличии)
	X	Y			
1	2	3	4	5	6
114	534789.06	1362535.57	Аналитический метод	0.1	Закрепление отсутствует
115	534753.44	1362491.93	Аналитический метод	0.1	Закрепление отсутствует
116	534730.45	1362510.92	Аналитический метод	0.1	Закрепление отсутствует
117	534748.72	1362532.11	Аналитический метод	0.1	Закрепление отсутствует
118	534738.77	1362540.85	Аналитический метод	0.1	Закрепление отсутствует
119	534756.88	1362565.00	Аналитический метод	0.1	Закрепление отсутствует
120	534771.77	1362587.34	Аналитический метод	0.1	Закрепление отсутствует
121	534763.16	1362594.21	Аналитический метод	0.1	Закрепление отсутствует
122	534766.55	1362599.56	Аналитический метод	0.1	Закрепление отсутствует
123	534780.84	1362617.61	Аналитический метод	0.1	Закрепление отсутствует
124	534805.67	1362597.92	Аналитический метод	0.1	Закрепление отсутствует
113	534832.44	1362576.75	Аналитический метод	0.1	Закрепление отсутствует
125	533674.87	1362845.09	Аналитический метод	0.1	Закрепление отсутствует
126	533652.92	1362824.48	Аналитический метод	0.1	Закрепление отсутствует
127	533648.23	1362828.88	Аналитический метод	0.1	Закрепление отсутствует
128	533655.19	1362835.34	Аналитический метод	0.1	Закрепление отсутствует
129	533603.34	1362898.83	Аналитический метод	0.1	Закрепление отсутствует
130	533589.18	1362884.35	Аналитический метод	0.1	Закрепление отсутствует
131	533584.77	1362888.46	Аналитический метод	0.1	Закрепление отсутствует
132	533604.51	1362910.05	Аналитический метод	0.1	Закрепление отсутствует
125	533674.87	1362845.09	Аналитический метод	0.1	Закрепление отсутствует
133	534911.66	1363314.39	Аналитический метод	0.1	Закрепление отсутствует
134	534864.99	1363278.20	Аналитический метод	0.1	Закрепление отсутствует
135	534885.51	1363246.89	Аналитический метод	0.1	Закрепление отсутствует
136	534832.30	1363211.50	Аналитический метод	0.1	Закрепление отсутствует

2. Сведения о характерных точках границ объекта					
Обозначение характерных точек границ	Координаты, м		Метод определения координат характерной точки	Средняя квадратическая погрешность положения характерной точки (Mt), м	Описание обозначения точки на местности (при наличии)
	X	Y			
1	2	3	4	5	6
137	534788.24	1363267.52	Аналитический метод	0.1	Закрепление отсутствует
138	534807.73	1363283.21	Аналитический метод	0.1	Закрепление отсутствует
139	534801.34	1363290.48	Аналитический метод	0.1	Закрепление отсутствует
140	534823.22	1363304.69	Аналитический метод	0.1	Закрепление отсутствует
141	534865.99	1363342.62	Аналитический метод	0.1	Закрепление отсутствует
142	534880.60	1363329.74	Аналитический метод	0.1	Закрепление отсутствует
143	534893.48	1363339.18	Аналитический метод	0.1	Закрепление отсутствует
133	534911.66	1363314.39	Аналитический метод	0.1	Закрепление отсутствует
144	534008.75	1362392.91	Аналитический метод	0.1	Закрепление отсутствует
145	534041.43	1362434.07	Аналитический метод	0.1	Закрепление отсутствует
146	534101.89	1362389.87	Аналитический метод	0.1	Закрепление отсутствует
147	534099.46	1362375.40	Аналитический метод	0.1	Закрепление отсутствует
148	534096.81	1362376.26	Аналитический метод	0.1	Закрепление отсутствует
149	534077.89	1362380.99	Аналитический метод	0.1	Закрепление отсутствует
150	534059.23	1362384.02	Аналитический метод	0.1	Закрепление отсутствует
151	534012.03	1362387.87	Аналитический метод	0.1	Закрепление отсутствует
144	534008.75	1362392.91	Аналитический метод	0.1	Закрепление отсутствует
152	533386.69	1362433.08	Аналитический метод	0.1	Закрепление отсутствует
153	533459.87	1362359.16	Аналитический метод	0.1	Закрепление отсутствует
154	533483.15	1362338.26	Аналитический метод	0.1	Закрепление отсутствует
155	533490.62	1362331.09	Аналитический метод	0.1	Закрепление отсутствует
156	533557.45	1362268.13	Аналитический метод	0.1	Закрепление отсутствует
157	533638.79	1362353.38	Аналитический метод	0.1	Закрепление отсутствует
158	533781.50	1362489.80	Аналитический метод	0.1	Закрепление отсутствует
159	533794.53	1362503.47	Аналитический метод	0.1	Закрепление отсутствует

2. Сведения о характерных точках границ объекта					
Обозначение характерных точек границ	Координаты, м		Метод определения координат характерной точки	Средняя квадратическая погрешность положения характерной точки (Mt), м	Описание обозначения точки на местности (при наличии)
	X	Y			
1	2	3	4	5	6
160	533934.69	1362422.59	Аналитический метод	0.1	Закрепление отсутствует
161	533817.38	1362427.83	Аналитический метод	0.1	Закрепление отсутствует
162	533806.12	1362427.05	Аналитический метод	0.1	Закрепление отсутствует
163	533781.09	1362422.19	Аналитический метод	0.1	Закрепление отсутствует
164	533770.01	1362418.96	Аналитический метод	0.1	Закрепление отсутствует
165	533759.00	1362414.26	Аналитический метод	0.1	Закрепление отсутствует
166	533750.20	1362408.98	Аналитический метод	0.1	Закрепление отсутствует
167	533733.90	1362393.20	Аналитический метод	0.1	Закрепление отсутствует
168	533719.02	1362369.08	Аналитический метод	0.1	Закрепление отсутствует
169	533692.02	1362309.08	Аналитический метод	0.1	Закрепление отсутствует
170	533659.15	1362225.18	Аналитический метод	0.1	Закрепление отсутствует
171	533632.19	1362217.25	Аналитический метод	0.1	Закрепление отсутствует
172	533567.88	1362201.42	Аналитический метод	0.1	Закрепление отсутствует
173	533541.53	1362196.08	Аналитический метод	0.1	Закрепление отсутствует
174	533522.93	1362195.75	Аналитический метод	0.1	Закрепление отсутствует
175	533489.43	1362198.79	Аналитический метод	0.1	Закрепление отсутствует
176	533473.33	1362197.41	Аналитический метод	0.1	Закрепление отсутствует
177	533451.23	1362191.01	Аналитический метод	0.1	Закрепление отсутствует
178	533425.27	1362179.25	Аналитический метод	0.1	Закрепление отсутствует
179	533409.46	1362167.94	Аналитический метод	0.1	Закрепление отсутствует
180	533399.36	1362166.76	Аналитический метод	0.1	Закрепление отсутствует
181	533384.91	1362173.62	Аналитический метод	0.1	Закрепление отсутствует
182	533361.22	1362186.64	Аналитический метод	0.1	Закрепление отсутствует
183	533327.24	1362216.62	Аналитический метод	0.1	Закрепление отсутствует
184	533252.19	1362330.44	Аналитический метод	0.1	Закрепление отсутствует

2. Сведения о характерных точках границ объекта					
Обозначение характерных точек границ	Координаты, м		Метод определения координат характерной точки	Средняя квадратическая погрешность положения характерной точки (Mt), м	Описание обозначения точки на местности (при наличии)
	X	Y			
1	2	3	4	5	6
185	533248.25	1362342.11	Аналитический метод	0.1	Закрепление отсутствует
186	533236.49	1362390.96	Аналитический метод	0.1	Закрепление отсутствует
187	533189.73	1362562.72	Аналитический метод	0.1	Закрепление отсутствует
188	533161.60	1362647.68	Аналитический метод	0.1	Закрепление отсутствует
189	533146.49	1362703.81	Аналитический метод	0.1	Закрепление отсутствует
190	533158.86	1362714.34	Аналитический метод	0.1	Закрепление отсутствует
191	533159.49	1362714.88	Аналитический метод	0.1	Закрепление отсутствует
192	533168.71	1362722.73	Аналитический метод	0.1	Закрепление отсутствует
193	533174.58	1362728.09	Аналитический метод	0.1	Закрепление отсутствует
194	533194.49	1362701.75	Аналитический метод	0.1	Закрепление отсутствует
195	533214.45	1362675.35	Аналитический метод	0.1	Закрепление отсутствует
196	533238.19	1362643.95	Аналитический метод	0.1	Закрепление отсутствует
197	533285.48	1362574.69	Аналитический метод	0.1	Закрепление отсутствует
198	533298.64	1362559.60	Аналитический метод	0.1	Закрепление отсутствует
199	533341.40	1362485.47	Аналитический метод	0.1	Закрепление отсутствует
152	533386.69	1362433.08	Аналитический метод	0.1	Закрепление отсутствует
3. Сведения о характерных точках части (частей) границы объекта					
Обозначение характерных точек части границы	Координаты, м		Метод определения координат характерной точки	Средняя квадратическая погрешность положения характерной точки (Mt), м	Описание обозначения точки на местности (при наличии)
	X	Y			
1	2	3	4	5	6
-	-	-	-	-	-

Раздел 3							
Сведения о местоположении измененных (уточненных) границ объекта							
1. Система координат -							
2. Сведения о характерных точках границ объекта							
Обозначение характерных точек границ	Существующие координаты, м		Измененные (уточненные) координаты, м		Метод определения координат характерной точки	Средняя квадратическая погрешность положения характерной точки (Mt), м	Описание обозначения точки на местности (при наличии)
	X	Y	X	Y			
1	2	3	4	5	6	7	8
-	-	-	-	-	-	-	
3. Сведения о характерных точках части (частей) границы объекта							
Обозначение характерных точек части границы	Существующие координаты, м		Измененные (уточненные) координаты, м		Метод определения координат характерной точки	Средняя квадратическая погрешность положения характерной точки (Mt), м	Описание обозначения точки на местности (при наличии)
	X	Y	X	Y			
1	2	3	4	5	6	7	8
-	-	-	-	-	-	-	

ТЕКСТОВОЕ ОПИСАНИЕ
местоположения границ населенных пунктов, территориальных зон

Прохождение границы		Описание прохождения границы
от точки	до точки	
1	2	3
1	2	-
2	3	-
3	4	-
4	5	-
5	6	-
6	7	-
7	8	-
8	1	-
9	10	-
10	11	-
11	12	-
12	13	-
13	14	-
14	15	-
15	16	-
16	17	-
17	18	-
18	19	-
19	20	-
20	21	-
21	22	-
22	23	-
23	24	-
24	25	-
25	26	-
26	27	-
27	28	-
28	29	-
29	30	-
30	31	-
31	32	-
32	33	-
33	34	-
34	35	-
35	36	-
36	37	-
37	38	-

ТЕКСТОВОЕ ОПИСАНИЕ
местоположения границ населенных пунктов, территориальных зон

Прохождение границы		Описание прохождения границы
от точки	до точки	
1	2	3
38	39	-
39	40	-
40	41	-
41	42	-
42	43	-
43	44	-
44	45	-
45	46	-
46	47	-
47	48	-
48	49	-
49	50	-
50	51	-
51	52	-
52	53	-
53	54	-
54	55	-
55	56	-
56	57	-
57	58	-
58	59	-
59	60	-
60	61	-
61	62	-
62	63	-
63	64	-
64	65	-
65	66	-
66	67	-
67	68	-
68	69	-
69	70	-
70	71	-
71	72	-
72	9	-
73	74	-
74	75	-

ТЕКСТОВОЕ ОПИСАНИЕ
местоположения границ населенных пунктов, территориальных зон

Прохождение границы		Описание прохождения границы
от точки	до точки	
1	2	3
75	76	-
76	73	-
77	78	-
78	79	-
79	80	-
80	77	-
81	82	-
82	83	-
83	84	-
84	81	-
85	86	-
86	87	-
87	88	-
88	85	-
89	90	-
90	91	-
91	92	-
92	93	-
93	89	-
94	95	-
95	96	-
96	97	-
97	98	-
98	99	-
99	100	-
100	101	-
101	102	-
102	103	-
103	104	-
104	105	-
105	106	-
106	107	-
107	94	-
108	109	-
109	110	-
110	111	-
111	112	-

ТЕКСТОВОЕ ОПИСАНИЕ
местоположения границ населенных пунктов, территориальных зон

Прохождение границы		Описание прохождения границы
от точки	до точки	
1	2	3
112	108	-
113	114	-
114	115	-
115	116	-
116	117	-
117	118	-
118	119	-
119	120	-
120	121	-
121	122	-
122	123	-
123	124	-
124	113	-
125	126	-
126	127	-
127	128	-
128	129	-
129	130	-
130	131	-
131	132	-
132	125	-
133	134	-
134	135	-
135	136	-
136	137	-
137	138	-
138	139	-
139	140	-
140	141	-
141	142	-
142	143	-
143	133	-
144	145	-
145	146	-
146	147	-
147	148	-
148	149	-

ТЕКСТОВОЕ ОПИСАНИЕ
местоположения границ населенных пунктов, территориальных зон

Прохождение границы		Описание прохождения границы
от точки	до точки	
1	2	3
149	150	-
150	151	-
151	144	-
152	153	-
153	154	-
154	155	-
155	156	-
156	157	-
157	158	-
158	159	-
159	160	-
160	161	-
161	162	-
162	163	-
163	164	-
164	165	-
165	166	-
166	167	-
167	168	-
168	169	-
169	170	-
170	171	-
171	172	-
172	173	-
173	174	-
174	175	-
175	176	-
176	177	-
177	178	-
178	179	-
179	180	-
180	181	-
181	182	-
182	183	-
183	184	-
184	185	-
185	186	-

ТЕКСТОВОЕ ОПИСАНИЕ
местоположения границ населенных пунктов, территориальных зон

Прохождение границы		Описание прохождения границы
от точки	до точки	
1	2	3
186	187	-
187	188	-
188	189	-
189	190	-
190	191	-
191	192	-
192	193	-
193	194	-
194	195	-
195	196	-
196	197	-
197	198	-
198	199	-
199	152	-

ГРАФИЧЕСКОЕ ОПИСАНИЕ
местоположения границ населенных пунктов, территориальных зон, особо охраняемых природных территорий, зон с особыми условиями использования территории

ОС1. Зона озелененных территорий специального назначения

(наименование объекта, местоположение границ которого описано (далее - объект))

Раздел 1

Сведения об объекте

№ п/п	Характеристики объекта	Описание характеристик
1	2	3
1.	Местоположение объекта	Краснодарский край, район Тимашевский, поселок Советский
2.	Площадь объекта +/- величина погрешности определения площади (Р +/- Дельта Р)	63367 +/- 88 м²
3.	Иные характеристики объекта	-

Раздел 2					
Сведения о местоположении границ объекта					
1. Система координат МСК-23, зона 1					
2. Сведения о характерных точках границ объекта					
Обозначение характерных точек границ	Координаты, м		Метод определения координат характерной точки	Средняя квадратическая погрешность положения характерной точки (Mt), м	Описание обозначения точки на местности (при наличии)
	X	Y			
1	2	3	4	5	6
1	534043.72	1362339.14	Аналитический метод	0.1	Закрепление отсутствует
2	534089.11	1362333.56	Аналитический метод	0.1	Закрепление отсутствует
3	534092.30	1362332.73	Аналитический метод	0.1	Закрепление отсутствует
4	534088.98	1362312.93	Аналитический метод	0.1	Закрепление отсутствует
5	534085.36	1362313.87	Аналитический метод	0.1	Закрепление отсутствует
6	534057.97	1362317.24	Аналитический метод	0.1	Закрепление отсутствует
1	534043.72	1362339.14	Аналитический метод	0.1	Закрепление отсутствует
7	534025.79	1362366.71	Аналитический метод	0.1	Закрепление отсутствует
8	534056.10	1362364.26	Аналитический метод	0.1	Закрепление отсутствует
9	534073.10	1362361.57	Аналитический метод	0.1	Закрепление отсутствует
10	534090.60	1362357.25	Аналитический метод	0.1	Закрепление отсутствует
11	534096.11	1362355.45	Аналитический метод	0.1	Закрепление отсутствует
12	534099.46	1362375.40	Аналитический метод	0.1	Закрепление отсутствует
13	534096.81	1362376.26	Аналитический метод	0.1	Закрепление отсутствует
14	534077.89	1362380.99	Аналитический метод	0.1	Закрепление отсутствует
15	534059.23	1362384.02	Аналитический метод	0.1	Закрепление отсутствует
16	534012.03	1362387.87	Аналитический метод	0.1	Закрепление отсутствует
7	534025.79	1362366.71	Аналитический метод	0.1	Закрепление отсутствует
17	534104.30	1362352.78	Аналитический метод	0.1	Закрепление отсутствует
18	534108.06	1362372.59	Аналитический метод	0.1	Закрепление отсутствует
19	534166.60	1362353.46	Аналитический метод	0.1	Закрепление отсутствует
20	534174.29	1362348.82	Аналитический метод	0.1	Закрепление отсутствует

2. Сведения о характерных точках границ объекта					
Обозначение характерных точек границ	Координаты, м		Метод определения координат характерной точки	Средняя квадратическая погрешность положения характерной точки (Mt), м	Описание обозначения точки на местности (при наличии)
	X	Y			
1	2	3	4	5	6
21	534245.79	1362319.41	Аналитический метод	0.1	Закрепление отсутствует
22	534275.65	1362314.78	Аналитический метод	0.1	Закрепление отсутствует
23	534289.68	1362308.36	Аналитический метод	0.1	Закрепление отсутствует
24	534319.68	1362286.12	Аналитический метод	0.1	Закрепление отсутствует
25	534331.78	1362279.55	Аналитический метод	0.1	Закрепление отсутствует
26	534349.20	1362264.19	Аналитический метод	0.1	Закрепление отсутствует
27	534352.29	1362259.99	Аналитический метод	0.1	Закрепление отсутствует
28	534357.97	1362257.02	Аналитический метод	0.1	Закрепление отсутствует
29	534380.05	1362254.20	Аналитический метод	0.1	Закрепление отсутствует
30	534394.74	1362247.03	Аналитический метод	0.1	Закрепление отсутствует
31	534407.16	1362236.90	Аналитический метод	0.1	Закрепление отсутствует
32	534433.55	1362219.53	Аналитический метод	0.1	Закрепление отсутствует
33	534469.36	1362189.96	Аналитический метод	0.1	Закрепление отсутствует
34	534481.26	1362182.09	Аналитический метод	0.1	Закрепление отсутствует
35	534489.64	1362173.06	Аналитический метод	0.1	Закрепление отсутствует
36	534506.29	1362159.80	Аналитический метод	0.1	Закрепление отсутствует
37	534539.89	1362139.14	Аналитический метод	0.1	Закрепление отсутствует
38	534557.86	1362128.09	Аналитический метод	0.1	Закрепление отсутствует
39	534572.44	1362113.87	Аналитический метод	0.1	Закрепление отсутствует
40	534573.49	1362111.89	Аналитический метод	0.1	Закрепление отсутствует
41	534586.14	1362088.10	Аналитический метод	0.1	Закрепление отсутствует
42	534588.70	1362085.95	Аналитический метод	0.1	Закрепление отсутствует
43	534592.91	1362084.14	Аналитический метод	0.1	Закрепление отсутствует
44	534610.44	1362080.60	Аналитический метод	0.1	Закрепление отсутствует
45	534652.43	1362072.12	Аналитический метод	0.1	Закрепление отсутствует

2. Сведения о характерных точках границ объекта					
Обозначение характерных точек границ	Координаты, м		Метод определения координат характерной точки	Средняя квадратическая погрешность положения характерной точки (Mt), м	Описание обозначения точки на местности (при наличии)
	X	Y			
1	2	3	4	5	6
46	534673.60	1362071.71	Аналитический метод	0.1	Закрепление отсутствует
47	534674.24	1362071.70	Аналитический метод	0.1	Закрепление отсутствует
48	534687.95	1362072.81	Аналитический метод	0.1	Закрепление отсутствует
49	534706.43	1362080.28	Аналитический метод	0.1	Закрепление отсутствует
50	534731.91	1362088.51	Аналитический метод	0.1	Закрепление отсутствует
51	534755.76	1362073.72	Аналитический метод	0.1	Закрепление отсутствует
52	534755.32	1362051.49	Аналитический метод	0.1	Закрепление отсутствует
53	534752.28	1362034.00	Аналитический метод	0.1	Закрепление отсутствует
54	534751.12	1362027.32	Аналитический метод	0.1	Закрепление отсутствует
55	534747.46	1362014.74	Аналитический метод	0.1	Закрепление отсутствует
56	534740.76	1361985.78	Аналитический метод	0.1	Закрепление отсутствует
57	534751.16	1361987.88	Аналитический метод	0.1	Закрепление отсутствует
58	534773.28	1361994.62	Аналитический метод	0.1	Закрепление отсутствует
59	534830.40	1362026.07	Аналитический метод	0.1	Закрепление отсутствует
60	534839.80	1362014.83	Аналитический метод	0.1	Закрепление отсутствует
61	534808.35	1361991.10	Аналитический метод	0.1	Закрепление отсутствует
62	534781.10	1361976.10	Аналитический метод	0.1	Закрепление отсутствует
63	534756.06	1361968.46	Аналитический метод	0.1	Закрепление отсутствует
64	534720.37	1361961.28	Аналитический метод	0.1	Закрепление отсутствует
65	534716.27	1361964.05	Аналитический метод	0.1	Закрепление отсутствует
66	534715.14	1361967.29	Аналитический метод	0.1	Закрепление отсутствует
67	534720.64	1361987.55	Аналитический метод	0.1	Закрепление отсутствует
68	534728.10	1362019.79	Аналитический метод	0.1	Закрепление отсутствует
69	534731.92	1362032.91	Аналитический метод	0.1	Закрепление отсутствует
70	534734.10	1362044.43	Аналитический метод	0.1	Закрепление отсутствует

2. Сведения о характерных точках границ объекта					
Обозначение характерных точек границ	Координаты, м		Метод определения координат характерной точки	Средняя квадратическая погрешность положения характерной точки (Mt), м	Описание обозначения точки на местности (при наличии)
	X	Y			
1	2	3	4	5	6
71	534735.59	1362054.80	Аналитический метод	0.1	Закрепление отсутствует
72	534735.66	1362062.65	Аналитический метод	0.1	Закрепление отсутствует
73	534729.24	1362066.63	Аналитический метод	0.1	Закрепление отсутствует
74	534712.57	1362061.25	Аналитический метод	0.1	Закрепление отсутствует
75	534692.64	1362053.13	Аналитический метод	0.1	Закрепление отсутствует
76	534674.86	1362051.68	Аналитический метод	0.1	Закрепление отсутствует
77	534650.40	1362052.15	Аналитический метод	0.1	Закрепление отсутствует
78	534626.90	1362056.52	Аналитический метод	0.1	Закрепление отсутствует
79	534601.32	1362061.61	Аналитический метод	0.1	Закрепление отсутствует
80	534586.82	1362064.98	Аналитический метод	0.1	Закрепление отсутствует
81	534578.08	1362068.75	Аналитический метод	0.1	Закрепление отсутствует
82	534570.30	1362075.29	Аналитический метод	0.1	Закрепление отсутствует
83	534556.24	1362101.73	Аналитический метод	0.1	Закрепление отсутствует
84	534545.49	1362112.22	Аналитический метод	0.1	Закрепление отсутствует
85	534494.78	1362143.40	Аналитический метод	0.1	Закрепление отсутствует
86	534476.00	1362158.35	Аналитический метод	0.1	Закрепление отсутствует
87	534468.23	1362166.73	Аналитический метод	0.1	Закрепление отсутствует
88	534457.44	1362173.86	Аналитический метод	0.1	Закрепление отсутствует
89	534420.81	1362204.11	Аналитический метод	0.1	Закрепление отсутствует
90	534395.34	1362220.73	Аналитический метод	0.1	Закрепление отсутствует
91	534383.89	1362230.07	Аналитический метод	0.1	Закрепление отсутствует
92	534374.24	1362234.78	Аналитический метод	0.1	Закрепление отсутствует
93	534363.41	1362235.81	Аналитический метод	0.1	Закрепление отсутствует
94	534352.81	1362237.52	Аналитический метод	0.1	Закрепление отсутствует
95	534344.76	1362240.83	Аналитический метод	0.1	Закрепление отсутствует

2. Сведения о характерных точках границ объекта					
Обозначение характерных точек границ	Координаты, м		Метод определения координат характерной точки	Средняя квадратическая погрешность положения характерной точки (Mt), м	Описание обозначения точки на местности (при наличии)
	X	Y			
1	2	3	4	5	6
96	534338.11	1362245.51	Аналитический метод	0.1	Закрепление отсутствует
97	534332.64	1362252.48	Аналитический метод	0.1	Закрепление отсутствует
98	534324.44	1362264.10	Аналитический метод	0.1	Закрепление отсутствует
99	534308.88	1362278.10	Аналитический метод	0.1	Закрепление отсутствует
100	534286.61	1362294.29	Аналитический метод	0.1	Закрепление отсутствует
101	534280.91	1362298.67	Аналитический метод	0.1	Закрепление отсутствует
102	534271.49	1362303.14	Аналитический метод	0.1	Закрепление отсутствует
103	534257.21	1362305.82	Аналитический метод	0.1	Закрепление отсутствует
104	534242.68	1362307.57	Аналитический метод	0.1	Закрепление отсутствует
17	534104.30	1362352.78	Аналитический метод	0.1	Закрепление отсутствует
105	535085.65	1362425.38	Аналитический метод	0.1	Закрепление отсутствует
106	535199.32	1362295.69	Аналитический метод	0.1	Закрепление отсутствует
107	535201.06	1362290.30	Аналитический метод	0.1	Закрепление отсутствует
108	535200.02	1362284.99	Аналитический метод	0.1	Закрепление отсутствует
109	535027.77	1362155.94	Аналитический метод	0.1	Закрепление отсутствует
110	535021.76	1362164.11	Аналитический метод	0.1	Закрепление отсутствует
111	535008.41	1362179.49	Аналитический метод	0.1	Закрепление отсутствует
112	534942.90	1362239.56	Аналитический метод	0.1	Закрепление отсутствует
113	534933.60	1362248.15	Аналитический метод	0.1	Закрепление отсутствует
114	534922.26	1362256.29	Аналитический метод	0.1	Закрепление отсутствует
115	534917.95	1362260.59	Аналитический метод	0.1	Закрепление отсутствует
116	534907.96	1362267.91	Аналитический метод	0.1	Закрепление отсутствует
117	534900.67	1362274.31	Аналитический метод	0.1	Закрепление отсутствует
118	534898.97	1362272.53	Аналитический метод	0.1	Закрепление отсутствует
119	534892.43	1362278.54	Аналитический метод	0.1	Закрепление отсутствует

2. Сведения о характерных точках границ объекта					
Обозначение характерных точек границ	Координаты, м		Метод определения координат характерной точки	Средняя квадратическая погрешность положения характерной точки (Mt), м	Описание обозначения точки на местности (при наличии)
	X	Y			
1	2	3	4	5	6
120	534890.07	1362280.02	Аналитический метод	0.1	Закрепление отсутствует
121	534939.41	1362310.71	Аналитический метод	0.1	Закрепление отсутствует
122	535017.15	1362235.09	Аналитический метод	0.1	Закрепление отсутствует
123	535103.98	1362309.20	Аналитический метод	0.1	Закрепление отсутствует
124	535069.99	1362353.38	Аналитический метод	0.1	Закрепление отсутствует
125	535081.96	1362362.96	Аналитический метод	0.1	Закрепление отсутствует
126	535051.06	1362398.06	Аналитический метод	0.1	Закрепление отсутствует
127	535058.95	1362403.42	Аналитический метод	0.1	Закрепление отсутствует
128	535068.40	1362391.76	Аналитический метод	0.1	Закрепление отсутствует
129	535080.05	1362401.21	Аналитический метод	0.1	Закрепление отсутствует
130	535070.61	1362412.86	Аналитический метод	0.1	Закрепление отсутствует
105	535085.65	1362425.38	Аналитический метод	0.1	Закрепление отсутствует
131	535165.84	1362285.72	Аналитический метод	0.1	Закрепление отсутствует
132	535163.96	1362284.34	Аналитический метод	0.1	Закрепление отсутствует
133	535162.58	1362286.22	Аналитический метод	0.1	Закрепление отсутствует
134	535164.45	1362287.61	Аналитический метод	0.1	Закрепление отсутствует
131	535165.84	1362285.72	Аналитический метод	0.1	Закрепление отсутствует
135	535158.88	1362339.38	Аналитический метод	0.1	Закрепление отсутствует
136	535157.88	1362339.38	Аналитический метод	0.1	Закрепление отсутствует
137	535157.88	1362340.38	Аналитический метод	0.1	Закрепление отсутствует
138	535158.88	1362340.38	Аналитический метод	0.1	Закрепление отсутствует
135	535158.88	1362339.38	Аналитический метод	0.1	Закрепление отсутствует
139	535150.59	1362328.99	Аналитический метод	0.1	Закрепление отсутствует
140	535149.59	1362328.99	Аналитический метод	0.1	Закрепление отсутствует
141	535149.59	1362329.99	Аналитический метод	0.1	Закрепление отсутствует

2. Сведения о характерных точках границ объекта					
Обозначение характерных точек границ	Координаты, м		Метод определения координат характерной точки	Средняя квадратическая погрешность положения характерной точки (Mt), м	Описание обозначения точки на местности (при наличии)
	X	Y			
1	2	3	4	5	6
142	535150.59	1362329.99	Аналитический метод	0.1	Закрепление отсутствует
139	535150.59	1362328.99	Аналитический метод	0.1	Закрепление отсутствует
143	535085.64	1362250.22	Аналитический метод	0.1	Закрепление отсутствует
144	535084.64	1362250.22	Аналитический метод	0.1	Закрепление отсутствует
145	535084.64	1362251.22	Аналитический метод	0.1	Закрепление отсутствует
146	535085.64	1362251.22	Аналитический метод	0.1	Закрепление отсутствует
143	535085.64	1362250.22	Аналитический метод	0.1	Закрепление отсутствует
147	535088.53	1362213.93	Аналитический метод	0.1	Закрепление отсутствует
148	535087.53	1362213.93	Аналитический метод	0.1	Закрепление отсутствует
149	535087.53	1362214.93	Аналитический метод	0.1	Закрепление отсутствует
150	535088.53	1362214.93	Аналитический метод	0.1	Закрепление отсутствует
147	535088.53	1362213.93	Аналитический метод	0.1	Закрепление отсутствует
151	535050.77	1362200.76	Аналитический метод	0.1	Закрепление отсутствует
152	535048.89	1362199.38	Аналитический метод	0.1	Закрепление отсутствует
153	535047.51	1362201.25	Аналитический метод	0.1	Закрепление отсутствует
154	535049.38	1362202.64	Аналитический метод	0.1	Закрепление отсутствует
151	535050.77	1362200.76	Аналитический метод	0.1	Закрепление отсутствует
155	535092.24	1362207.07	Аналитический метод	0.1	Закрепление отсутствует
156	535091.24	1362207.07	Аналитический метод	0.1	Закрепление отсутствует
157	535091.24	1362208.07	Аналитический метод	0.1	Закрепление отсутствует
158	535092.24	1362208.07	Аналитический метод	0.1	Закрепление отсутствует
155	535092.24	1362207.07	Аналитический метод	0.1	Закрепление отсутствует
159	534096.36	1362311.01	Аналитический метод	0.1	Закрепление отсутствует
160	534100.10	1362330.70	Аналитический метод	0.1	Закрепление отсутствует
161	534141.94	1362319.83	Аналитический метод	0.1	Закрепление отсутствует

2. Сведения о характерных точках границ объекта					
Обозначение характерных точек границ	Координаты, м		Метод определения координат характерной точки	Средняя квадратическая погрешность положения характерной точки (Mt), м	Описание обозначения точки на местности (при наличии)
	X	Y			
1	2	3	4	5	6
162	534255.83	1362282.52	Аналитический метод	0.1	Закрепление отсутствует
163	534269.87	1362278.46	Аналитический метод	0.1	Закрепление отсутствует
164	534275.84	1362274.48	Аналитический метод	0.1	Закрепление отсутствует
165	534282.02	1362269.35	Аналитический метод	0.1	Закрепление отсутствует
166	534349.28	1362206.86	Аналитический метод	0.1	Закрепление отсутствует
167	534440.10	1362120.84	Аналитический метод	0.1	Закрепление отсутствует
168	534460.47	1362102.64	Аналитический метод	0.1	Закрепление отсутствует
169	534481.75	1362083.05	Аналитический метод	0.1	Закрепление отсутствует
170	534496.19	1362072.99	Аналитический метод	0.1	Закрепление отсутствует
171	534530.36	1362049.59	Аналитический метод	0.1	Закрепление отсутствует
172	534572.31	1362019.65	Аналитический метод	0.1	Закрепление отсутствует
173	534590.23	1362011.17	Аналитический метод	0.1	Закрепление отсутствует
174	534602.42	1362006.21	Аналитический метод	0.1	Закрепление отсутствует
175	534613.72	1362004.95	Аналитический метод	0.1	Закрепление отсутствует
176	534643.22	1362000.98	Аналитический метод	0.1	Закрепление отсутствует
177	534659.12	1361998.29	Аналитический метод	0.1	Закрепление отсутствует
178	534672.25	1361995.62	Аналитический метод	0.1	Закрепление отсутствует
179	534682.41	1361995.76	Аналитический метод	0.1	Закрепление отсутствует
180	534692.27	1361989.66	Аналитический метод	0.1	Закрепление отсутствует
181	534694.95	1361979.95	Аналитический метод	0.1	Закрепление отсутствует
182	534696.95	1361971.62	Аналитический метод	0.1	Закрепление отсутствует
183	534700.76	1361959.58	Аналитический метод	0.1	Закрепление отсутствует
184	534703.69	1361955.53	Аналитический метод	0.1	Закрепление отсутствует
185	534729.03	1361955.87	Аналитический метод	0.1	Закрепление отсутствует
186	534773.26	1361968.35	Аналитический метод	0.1	Закрепление отсутствует

2. Сведения о характерных точках границ объекта					
Обозначение характерных точек границ	Координаты, м		Метод определения координат характерной точки	Средняя квадратическая погрешность положения характерной точки (Mt), м	Описание обозначения точки на местности (при наличии)
	X	Y			
1	2	3	4	5	6
187	534784.74	1361973.30	Аналитический метод	0.1	Закрепление отсутствует
188	534737.10	1361937.37	Аналитический метод	0.1	Закрепление отсутствует
189	534731.93	1361935.91	Аналитический метод	0.1	Закрепление отсутствует
190	534693.57	1361935.39	Аналитический метод	0.1	Закрепление отсутствует
191	534682.48	1361950.73	Аналитический метод	0.1	Закрепление отсутствует
192	534675.44	1361975.66	Аналитический метод	0.1	Закрепление отсутствует
193	534668.62	1361975.95	Аналитический метод	0.1	Закрепление отсутствует
194	534640.13	1361981.21	Аналитический метод	0.1	Закрепление отсутствует
195	534597.29	1361986.70	Аналитический метод	0.1	Закрепление отсутствует
196	534581.68	1361993.09	Аналитический метод	0.1	Закрепление отсутствует
197	534560.69	1362003.37	Аналитический метод	0.1	Закрепление отсутствует
198	534518.88	1362033.21	Аналитический метод	0.1	Закрепление отсутствует
199	534468.31	1362068.24	Аналитический метод	0.1	Закрепление отсутствует
200	534426.35	1362106.32	Аналитический метод	0.1	Закрепление отсутствует
201	534335.60	1362192.27	Аналитический метод	0.1	Закрепление отсутствует
202	534269.18	1362253.98	Аналитический метод	0.1	Закрепление отсутствует
203	534260.80	1362260.26	Аналитический метод	0.1	Закрепление отсутствует
204	534155.27	1362294.48	Аналитический метод	0.1	Закрепление отсутствует
205	534136.31	1362300.63	Аналитический метод	0.1	Закрепление отсутствует
159	534096.36	1362311.01	Аналитический метод	0.1	Закрепление отсутствует
206	534710.08	1361948.65	Аналитический метод	0.1	Закрепление отсутствует
207	534708.21	1361947.27	Аналитический метод	0.1	Закрепление отсутствует
208	534706.82	1361949.15	Аналитический метод	0.1	Закрепление отсутствует
209	534708.70	1361950.54	Аналитический метод	0.1	Закрепление отсутствует
206	534710.08	1361948.65	Аналитический метод	0.1	Закрепление отсутствует

3. Сведения о характерных точках части (частей) границы объекта

Обозначение характерных точек части границы	Координаты, м		Метод определения координат характерной точки	Средняя квадратическая погрешность положения характерной точки (Mt), м	Описание обозначения точки на местности (при наличии)
	X	Y			
1	2	3	4	5	6
-	-	-	-	-	-

<div></div>

Раздел 3							
Сведения о местоположении измененных (уточненных) границ объекта							
1. Система координат -							
2. Сведения о характерных точках границ объекта							
Обозначение характерных точек границ	Существующие координаты, м		Измененные (уточненные) координаты, м		Метод определения координат характерной точки	Средняя квадратическая погрешность положения характерной точки (Mt), м	Описание обозначения точки на местности (при наличии)
	X	Y	X	Y			
1	2	3	4	5	6	7	8
-	-	-	-	-	-	-	
3. Сведения о характерных точках части (частей) границы объекта							
Обозначение характерных точек части границы	Существующие координаты, м		Измененные (уточненные) координаты, м		Метод определения координат характерной точки	Средняя квадратическая погрешность положения характерной точки (Mt), м	Описание обозначения точки на местности (при наличии)
	X	Y	X	Y			
1	2	3	4	5	6	7	8
-	-	-	-	-	-	-	

ТЕКСТОВОЕ ОПИСАНИЕ
местоположения границ населенных пунктов, территориальных зон

Прохождение границы		Описание прохождения границы
от точки	до точки	
1	2	3
1	2	-
2	3	-
3	4	-
4	5	-
5	6	-
6	1	-
7	8	-
8	9	-
9	10	-
10	11	-
11	12	-
12	13	-
13	14	-
14	15	-
15	16	-
16	7	-
17	18	-
18	19	-
19	20	-
20	21	-
21	22	-
22	23	-
23	24	-
24	25	-
25	26	-
26	27	-
27	28	-
28	29	-
29	30	-
30	31	-
31	32	-
32	33	-
33	34	-
34	35	-
35	36	-
36	37	-
37	38	-

ТЕКСТОВОЕ ОПИСАНИЕ
местоположения границ населенных пунктов, территориальных зон

Прохождение границы		Описание прохождения границы
от точки	до точки	
1	2	3
38	39	-
39	40	-
40	41	-
41	42	-
42	43	-
43	44	-
44	45	-
45	46	-
46	47	-
47	48	-
48	49	-
49	50	-
50	51	-
51	52	-
52	53	-
53	54	-
54	55	-
55	56	-
56	57	-
57	58	-
58	59	-
59	60	-
60	61	-
61	62	-
62	63	-
63	64	-
64	65	-
65	66	-
66	67	-
67	68	-
68	69	-
69	70	-
70	71	-
71	72	-
72	73	-
73	74	-
74	75	-

ТЕКСТОВОЕ ОПИСАНИЕ местоположения границ населенных пунктов, территориальных зон		
Прохождение границы		Описание прохождения границы
от точки	до точки	
1	2	3
75	76	-
76	77	-
77	78	-
78	79	-
79	80	-
80	81	-
81	82	-
82	83	-
83	84	-
84	85	-
85	86	-
86	87	-
87	88	-
88	89	-
89	90	-
90	91	-
91	92	-
92	93	-
93	94	-
94	95	-
95	96	-
96	97	-
97	98	-
98	99	-
99	100	-
100	101	-
101	102	-
102	103	-
103	104	-
104	17	-
105	106	-
106	107	-
107	108	-
108	109	-
109	110	-
110	111	-
111	112	-

ТЕКСТОВОЕ ОПИСАНИЕ
местоположения границ населенных пунктов, территориальных зон

Прохождение границы		Описание прохождения границы
от точки	до точки	
1	2	3
112	113	-
113	114	-
114	115	-
115	116	-
116	117	-
117	118	-
118	119	-
119	120	-
120	121	-
121	122	-
122	123	-
123	124	-
124	125	-
125	126	-
126	127	-
127	128	-
128	129	-
129	130	-
130	105	-
131	132	-
132	133	-
133	134	-
134	131	-
135	136	-
136	137	-
137	138	-
138	135	-
139	140	-
140	141	-
141	142	-
142	139	-
143	144	-
144	145	-
145	146	-
146	143	-
147	148	-
148	149	-

ТЕКСТОВОЕ ОПИСАНИЕ
местоположения границ населенных пунктов, территориальных зон

Прохождение границы		Описание прохождения границы
от точки	до точки	
1	2	3
149	150	-
150	147	-
151	152	-
152	153	-
153	154	-
154	151	-
155	156	-
156	157	-
157	158	-
158	155	-
159	160	-
160	161	-
161	162	-
162	163	-
163	164	-
164	165	-
165	166	-
166	167	-
167	168	-
168	169	-
169	170	-
170	171	-
171	172	-
172	173	-
173	174	-
174	175	-
175	176	-
176	177	-
177	178	-
178	179	-
179	180	-
180	181	-
181	182	-
182	183	-
183	184	-
184	185	-
185	186	-

ТЕКСТОВОЕ ОПИСАНИЕ
местоположения границ населенных пунктов, территориальных зон

Прохождение границы		Описание прохождения границы
от точки	до точки	
1	2	3
186	187	-
187	188	-
188	189	-
189	190	-
190	191	-
191	192	-
192	193	-
193	194	-
194	195	-
195	196	-
196	197	-
197	198	-
198	199	-
199	200	-
200	201	-
201	202	-
202	203	-
203	204	-
204	205	-
205	159	-
206	207	-
207	208	-
208	209	-
209	206	-

ГРАФИЧЕСКОЕ ОПИСАНИЕ
местоположения границ населенных пунктов, территориальных зон, особо охраняемых природных территорий, зон с особыми условиями использования территории

П1.3. Производственная зона размещения предприятий, производств и объектов IV-V класса опасности

(наименование объекта, местоположение границ которого описано (далее - объект))

Раздел 1

Сведения об объекте

№ п/п	Характеристики объекта	Описание характеристик
1	2	3
1.	Местоположение объекта	Краснодарский край, район Тимашевский, поселок Советский
2.	Площадь объекта +/- величина погрешности определения площади (Р +/- Дельта Р)	62280 +/- 87 м²
3.	Иные характеристики объекта	-

Раздел 2

Сведения о местоположении границ объекта

1. Система координат МСК-23, зона 1

2. Сведения о характерных точках границ объекта

Обозначение характерных точек границ	Координаты, м		Метод определения координат характерной точки	Средняя квадратическая погрешность положения характерной точки (Mt), м	Описание обозначения точки на местности (при наличии)
	X	Y			
1	2	3	4	5	6
1	534521.89	1362493.96	Аналитический метод	0.1	Закрепление отсутствует
2	534497.77	1362518.53	Аналитический метод	0.1	Закрепление отсутствует
3	534508.15	1362531.44	Аналитический метод	0.1	Закрепление отсутствует
4	534497.54	1362539.97	Аналитический метод	0.1	Закрепление отсутствует
5	534492.96	1362543.65	Аналитический метод	0.1	Закрепление отсутствует
6	534498.02	1362549.89	Аналитический метод	0.1	Закрепление отсутствует
7	534511.96	1362566.31	Аналитический метод	0.1	Закрепление отсутствует
8	534539.78	1362599.05	Аналитический метод	0.1	Закрепление отсутствует
9	534548.68	1362591.40	Аналитический метод	0.1	Закрепление отсутствует
10	534604.73	1362541.11	Аналитический метод	0.1	Закрепление отсутствует
11	534581.55	1362506.43	Аналитический метод	0.1	Закрепление отсутствует
12	534559.02	1362472.72	Аналитический метод	0.1	Закрепление отсутствует
13	534553.00	1362465.62	Аналитический метод	0.1	Закрепление отсутствует
1	534521.89	1362493.96	Аналитический метод	0.1	Закрепление отсутствует
14	534427.46	1361849.18	Аналитический метод	0.1	Закрепление отсутствует
15	534477.29	1361886.65	Аналитический метод	0.1	Закрепление отсутствует
16	534461.00	1361904.64	Аналитический метод	0.1	Закрепление отсутствует
17	534495.37	1361928.26	Аналитический метод	0.1	Закрепление отсутствует
18	534499.23	1361923.80	Аналитический метод	0.1	Закрепление отсутствует
19	534510.12	1361912.78	Аналитический метод	0.1	Закрепление отсутствует
20	534514.06	1361914.71	Аналитический метод	0.1	Закрепление отсутствует
21	534580.48	1361822.04	Аналитический метод	0.1	Закрепление отсутствует

2. Сведения о характерных точках границ объекта					
Обозначение характерных точек границ	Координаты, м		Метод определения координат характерной точки	Средняя квадратическая погрешность положения характерной точки (Mt), м	Описание обозначения точки на местности (при наличии)
	X	Y			
1	2	3	4	5	6
22	534581.75	1361820.22	Аналитический метод	0.1	Закрепление отсутствует
23	534500.21	1361758.71	Аналитический метод	0.1	Закрепление отсутствует
24	534490.73	1361759.19	Аналитический метод	0.1	Закрепление отсутствует
25	534466.70	1361792.63	Аналитический метод	0.1	Закрепление отсутствует
14	534427.46	1361849.18	Аналитический метод	0.1	Закрепление отсутствует
26	534474.00	1361790.92	Аналитический метод	0.1	Закрепление отсутствует
27	534472.30	1361793.08	Аналитический метод	0.1	Закрепление отсутствует
28	534469.83	1361791.14	Аналитический метод	0.1	Закрепление отсутствует
29	534471.48	1361788.96	Аналитический метод	0.1	Закрепление отсутствует
26	534474.00	1361790.92	Аналитический метод	0.1	Закрепление отсутствует
30	534506.64	1361793.32	Аналитический метод	0.1	Закрепление отсутствует
31	534504.78	1361791.91	Аналитический метод	0.1	Закрепление отсутствует
32	534503.36	1361793.77	Аналитический метод	0.1	Закрепление отсутствует
33	534505.22	1361795.17	Аналитический метод	0.1	Закрепление отсутствует
30	534506.64	1361793.32	Аналитический метод	0.1	Закрепление отсутствует
34	534360.51	1361840.02	Аналитический метод	0.1	Закрепление отсутствует
35	534344.97	1361828.16	Аналитический метод	0.1	Закрепление отсутствует
36	534384.59	1361776.98	Аналитический метод	0.1	Закрепление отсутствует
37	534273.50	1361698.68	Аналитический метод	0.1	Закрепление отсутствует
38	534273.33	1361698.54	Аналитический метод	0.1	Закрепление отсутствует
39	534182.94	1361821.08	Аналитический метод	0.1	Закрепление отсутствует
40	534189.39	1361826.09	Аналитический метод	0.1	Закрепление отсутствует
41	534307.83	1361914.52	Аналитический метод	0.1	Закрепление отсутствует
42	534361.19	1361840.52	Аналитический метод	0.1	Закрепление отсутствует
34	534360.51	1361840.02	Аналитический метод	0.1	Закрепление отсутствует

2. Сведения о характерных точках границ объекта					
Обозначение характерных точек границ	Координаты, м		Метод определения координат характерной точки	Средняя квадратическая погрешность положения характерной точки (Mt), м	Описание обозначения точки на местности (при наличии)
	X	Y			
1	2	3	4	5	6
43	533545.43	1362888.75	Аналитический метод	0.1	Закрепление отсутствует
44	533514.74	1362917.34	Аналитический метод	0.1	Закрепление отсутствует
45	533498.84	1362901.97	Аналитический метод	0.1	Закрепление отсутствует
46	533463.36	1362868.45	Аналитический метод	0.1	Закрепление отсутствует
47	533489.49	1362835.69	Аналитический метод	0.1	Закрепление отсутствует
43	533545.43	1362888.75	Аналитический метод	0.1	Закрепление отсутствует
48	533709.78	1363299.15	Аналитический метод	0.1	Закрепление отсутствует
49	533701.02	1363307.53	Аналитический метод	0.1	Закрепление отсутствует
50	533678.86	1363328.70	Аналитический метод	0.1	Закрепление отсутствует
51	533629.36	1363374.13	Аналитический метод	0.1	Закрепление отсутствует
52	533540.98	1363283.65	Аналитический метод	0.1	Закрепление отсутствует
53	533615.96	1363207.86	Аналитический метод	0.1	Закрепление отсутствует
54	533615.29	1363203.90	Аналитический метод	0.1	Закрепление отсутствует
55	533612.81	1363194.24	Аналитический метод	0.1	Закрепление отсутствует
56	533617.26	1363191.09	Аналитический метод	0.1	Закрепление отсутствует
57	533672.91	1363254.48	Аналитический метод	0.1	Закрепление отсутствует
58	533677.82	1363260.08	Аналитический метод	0.1	Закрепление отсутствует
48	533709.78	1363299.15	Аналитический метод	0.1	Закрепление отсутствует
3. Сведения о характерных точках части (частей) границы объекта					
Обозначение характерных точек части границы	Координаты, м		Метод определения координат характерной точки	Средняя квадратическая погрешность положения характерной точки (Mt), м	Описание обозначения точки на местности (при наличии)
	X	Y			
1	2	3	4	5	6
-	-	-	-	-	-

Раздел 3							
Сведения о местоположении измененных (уточненных) границ объекта							
1. Система координат -							
2. Сведения о характерных точках границ объекта							
Обозначение характерных точек границ	Существующие координаты, м		Измененные (уточненные) координаты, м		Метод определения координат характерной точки	Средняя квадратическая погрешность положения характерной точки (Mt), м	Описание обозначения точки на местности (при наличии)
	X	Y	X	Y			
1	2	3	4	5	6	7	8
-	-	-	-	-	-	-	
3. Сведения о характерных точках части (частей) границы объекта							
Обозначение характерных точек части границы	Существующие координаты, м		Измененные (уточненные) координаты, м		Метод определения координат характерной точки	Средняя квадратическая погрешность положения характерной точки (Mt), м	Описание обозначения точки на местности (при наличии)
	X	Y	X	Y			
1	2	3	4	5	6	7	8
-	-	-	-	-	-	-	

ТЕКСТОВОЕ ОПИСАНИЕ
местоположения границ населенных пунктов, территориальных зон

Прохождение границы		Описание прохождения границы
от точки	до точки	
1	2	3
1	2	-
2	3	-
3	4	-
4	5	-
5	6	-
6	7	-
7	8	-
8	9	-
9	10	-
10	11	-
11	12	-
12	13	-
13	1	-
14	15	-
15	16	-
16	17	-
17	18	-
18	19	-
19	20	-
20	21	-
21	22	-
22	23	-
23	24	-
24	25	-
25	14	-
26	27	-
27	28	-
28	29	-
29	26	-
30	31	-
31	32	-
32	33	-
33	30	-
34	35	-
35	36	-
36	37	-
37	38	-

ТЕКСТОВОЕ ОПИСАНИЕ
местоположения границ населенных пунктов, территориальных зон

Прохождение границы		Описание прохождения границы
от точки	до точки	
1	2	3
38	39	-
39	40	-
40	41	-
41	42	-
42	34	-
43	44	-
44	45	-
45	46	-
46	47	-
47	43	-
48	49	-
49	50	-
50	51	-
51	52	-
52	53	-
53	54	-
54	55	-
55	56	-
56	57	-
57	58	-
58	48	-

ГРАФИЧЕСКОЕ ОПИСАНИЕ
местоположения границ населенных пунктов, территориальных зон, особо охраняемых природных территорий, зон с особыми условиями использования территории

РТ1. Зона режимных территорий

(наименование объекта, местоположение границ которого описано (далее - объект))

Раздел 1

Сведения об объекте

№ п/п	Характеристики объекта	Описание характеристик
1	2	3
1.	Местоположение объекта	Краснодарский край, район Тимашевский, поселок Советский
2.	Площадь объекта +/- величина погрешности определения площади (Р +/- Дельта Р)	2145 +/- 16 м²
3.	Иные характеристики объекта	-

Раздел 2					
Сведения о местоположении границ объекта					
1. Система координат МСК-23, зона 1					
2. Сведения о характерных точках границ объекта					
Обозначение характерных точек границ	Координаты, м		Метод определения координат характерной точки	Средняя квадратическая погрешность положения характерной точки (Mt), м	Описание обозначения точки на местности (при наличии)
	X	Y			
1	2	3	4	5	6
1	534724.14	1362628.40	Аналитический метод	0.1	Закрепление отсутствует
2	534713.94	1362637.24	Аналитический метод	0.1	Закрепление отсутствует
3	534709.35	1362641.21	Аналитический метод	0.1	Закрепление отсутствует
4	534691.48	1362600.14	Аналитический метод	0.1	Закрепление отсутствует
5	534698.82	1362594.62	Аналитический метод	0.1	Закрепление отсутствует
6	534723.31	1362627.29	Аналитический метод	0.1	Закрепление отсутствует
1	534724.14	1362628.40	Аналитический метод	0.1	Закрепление отсутствует
7	534782.63	1362889.13	Аналитический метод	0.1	Закрепление отсутствует
8	534774.07	1362896.92	Аналитический метод	0.1	Закрепление отсутствует
9	534762.00	1362883.08	Аналитический метод	0.1	Закрепление отсутствует
10	534768.87	1362876.91	Аналитический метод	0.1	Закрепление отсутствует
11	534754.56	1362860.51	Аналитический метод	0.1	Закрепление отсутствует
12	534756.27	1362858.95	Аналитический метод	0.1	Закрепление отсутствует
13	534736.85	1362835.10	Аналитический метод	0.1	Закрепление отсутствует
14	534753.73	1362820.99	Аналитический метод	0.1	Закрепление отсутствует
15	534772.91	1362845.32	Аналитический метод	0.1	Закрепление отсутствует
16	534783.67	1362858.73	Аналитический метод	0.1	Закрепление отсутствует
17	534779.91	1362862.15	Аналитический метод	0.1	Закрепление отсутствует
18	534781.96	1362865.02	Аналитический метод	0.1	Закрепление отсутствует
19	534777.27	1362868.82	Аналитический метод	0.1	Закрепление отсутствует
20	534789.51	1362882.59	Аналитический метод	0.1	Закрепление отсутствует
7	534782.63	1362889.13	Аналитический метод	0.1	Закрепление отсутствует

3. Сведения о характерных точках части (частей) границы объекта

Обозначение характерных точек части границы	Координаты, м		Метод определения координат характерной точки	Средняя квадратическая погрешность положения характерной точки (Mt), м	Описание обозначения точки на местности (при наличии)
	X	Y			
1	2	3	4	5	6
-	-	-	-	-	-

<div></div>

Раздел 3							
Сведения о местоположении измененных (уточненных) границ объекта							
1. Система координат -							
2. Сведения о характерных точках границ объекта							
Обозначение характерных точек границ	Существующие координаты, м		Измененные (уточненные) координаты, м		Метод определения координат характерной точки	Средняя квадратическая погрешность положения характерной точки (Mt), м	Описание обозначения точки на местности (при наличии)
	X	Y	X	Y			
1	2	3	4	5	6	7	8
-	-	-	-	-	-	-	
3. Сведения о характерных точках части (частей) границы объекта							
Обозначение характерных точек части границы	Существующие координаты, м		Измененные (уточненные) координаты, м		Метод определения координат характерной точки	Средняя квадратическая погрешность положения характерной точки (Mt), м	Описание обозначения точки на местности (при наличии)
	X	Y	X	Y			
1	2	3	4	5	6	7	8
-	-	-	-	-	-	-	

ТЕКСТОВОЕ ОПИСАНИЕ
местоположения границ населенных пунктов, территориальных зон

Прохождение границы		Описание прохождения границы
от точки	до точки	
1	2	3
1	2	-
2	3	-
3	4	-
4	5	-
5	6	-
6	1	-
7	8	-
8	9	-
9	10	-
10	11	-
11	12	-
12	13	-
13	14	-
14	15	-
15	16	-
16	17	-
17	18	-
18	19	-
19	20	-
20	7	-

<div>ГРАФИЧЕСКОЕ ОПИСАНИЕ</div> <div>местоположения границ населенных пунктов, территориальных зон, особо охраняемых природных территорий, зон с особыми условиями использования территории</div> <div>СХ1. Зона сельскохозяйственных угодий в составе границ населенного пункта</div> <div>(наименование объекта, местоположение границ которого описано (далее - объект))</div>		
Раздел 1		
Сведения об объекте		
№ п/п	Характеристики объекта	Описание характеристик
1	2	3
1.	Местоположение объекта	Краснодарский край, район Тимашевский, поселок Советский
2.	Площадь объекта +/- величина погрешности определения площади (Р +/- Дельта Р)	182942 +/- 150 м²
3.	Иные характеристики объекта	-

Раздел 2

Сведения о местоположении границ объекта

1. Система координат МСК-23, зона 1

2. Сведения о характерных точках границ объекта

Обозначение характерных точек границ	Координаты, м		Метод определения координат характерной точки	Средняя квадратическая погрешность положения характерной точки (Mt), м	Описание обозначения точки на местности (при наличии)
	X	Y			
1	2	3	4	5	6
1	534057.97	1362317.24	Аналитический метод	0.1	Закрепление отсутствует
2	534085.36	1362313.87	Аналитический метод	0.1	Закрепление отсутствует
3	534088.98	1362312.93	Аналитический метод	0.1	Закрепление отсутствует
4	534083.19	1362278.46	Аналитический метод	0.1	Закрепление отсутствует
1	534057.97	1362317.24	Аналитический метод	0.1	Закрепление отсутствует
5	533540.98	1363283.65	Аналитический метод	0.1	Закрепление отсутствует
6	533615.96	1363207.86	Аналитический метод	0.1	Закрепление отсутствует
7	533615.29	1363203.90	Аналитический метод	0.1	Закрепление отсутствует
8	533612.81	1363194.24	Аналитический метод	0.1	Закрепление отсутствует
9	533617.26	1363191.09	Аналитический метод	0.1	Закрепление отсутствует
10	533611.92	1363184.05	Аналитический метод	0.1	Закрепление отсутствует
11	533539.21	1363249.25	Аналитический метод	0.1	Закрепление отсутствует
12	533522.16	1363263.93	Аналитический метод	0.1	Закрепление отсутствует
5	533540.98	1363283.65	Аналитический метод	0.1	Закрепление отсутствует
13	534274.73	1363421.48	Аналитический метод	0.1	Закрепление отсутствует
14	534276.84	1363416.71	Аналитический метод	0.1	Закрепление отсутствует
15	534269.22	1363409.71	Аналитический метод	0.1	Закрепление отсутствует
16	534261.96	1363403.05	Аналитический метод	0.1	Закрепление отсутствует
17	534252.22	1363394.10	Аналитический метод	0.1	Закрепление отсутствует
18	534244.10	1363386.65	Аналитический метод	0.1	Закрепление отсутствует
19	534229.07	1363372.86	Аналитический метод	0.1	Закрепление отсутствует
20	534210.20	1363355.54	Аналитический метод	0.1	Закрепление отсутствует

2. Сведения о характерных точках границ объекта					
Обозначение характерных точек границ	Координаты, м		Метод определения координат характерной точки	Средняя квадратическая погрешность положения характерной точки (Mt), м	Описание обозначения точки на местности (при наличии)
	X	Y			
1	2	3	4	5	6
21	534200.65	1363346.78	Аналитический метод	0.1	Закрепление отсутствует
22	534171.91	1363320.40	Аналитический метод	0.1	Закрепление отсутствует
23	534159.27	1363308.81	Аналитический метод	0.1	Закрепление отсутствует
24	534143.43	1363294.26	Аналитический метод	0.1	Закрепление отсутствует
25	534131.92	1363283.70	Аналитический метод	0.1	Закрепление отсутствует
26	534118.88	1363271.73	Аналитический метод	0.1	Закрепление отсутствует
27	534111.09	1363264.57	Аналитический метод	0.1	Закрепление отсутствует
28	534018.17	1363179.24	Аналитический метод	0.1	Закрепление отсутствует
29	533992.83	1363155.98	Аналитический метод	0.1	Закрепление отсутствует
30	533988.86	1363152.22	Аналитический метод	0.1	Закрепление отсутствует
31	533958.39	1363187.80	Аналитический метод	0.1	Закрепление отсутствует
32	533928.24	1363221.09	Аналитический метод	0.1	Закрепление отсутствует
33	533917.68	1363230.67	Аналитический метод	0.1	Закрепление отсутствует
34	533909.98	1363236.77	Аналитический метод	0.1	Закрепление отсутствует
35	533874.03	1363273.70	Аналитический метод	0.1	Закрепление отсутствует
36	533861.82	1363286.23	Аналитический метод	0.1	Закрепление отсутствует
37	533825.19	1363323.85	Аналитический метод	0.1	Закрепление отсутствует
38	533812.98	1363336.38	Аналитический метод	0.1	Закрепление отсутствует
39	533790.87	1363359.08	Аналитический метод	0.1	Закрепление отсутствует
40	533742.76	1363317.20	Аналитический метод	0.1	Закрепление отсутствует
41	533705.35	1363284.63	Аналитический метод	0.1	Закрепление отсутствует
42	533704.60	1363283.94	Аналитический метод	0.1	Закрепление отсутствует
43	533700.61	1363287.93	Аналитический метод	0.1	Закрепление отсутствует
44	533709.78	1363299.15	Аналитический метод	0.1	Закрепление отсутствует
45	533701.02	1363307.53	Аналитический метод	0.1	Закрепление отсутствует

2. Сведения о характерных точках границ объекта					
Обозначение характерных точек границ	Координаты, м		Метод определения координат характерной точки	Средняя квадратическая погрешность положения характерной точки (Mt), м	Описание обозначения точки на местности (при наличии)
	X	Y			
1	2	3	4	5	6
46	533711.26	1363310.41	Аналитический метод	0.1	Закрепление отсутствует
47	533792.34	1363380.64	Аналитический метод	0.1	Закрепление отсутствует
48	533805.82	1363365.97	Аналитический метод	0.1	Закрепление отсутствует
49	533809.91	1363361.50	Аналитический метод	0.1	Закрепление отсутствует
50	533992.53	1363162.51	Аналитический метод	0.1	Закрепление отсутствует
13	534274.73	1363421.48	Аналитический метод	0.1	Закрепление отсутствует
51	534755.76	1362073.72	Аналитический метод	0.1	Закрепление отсутствует
52	534755.32	1362051.49	Аналитический метод	0.1	Закрепление отсутствует
53	534752.28	1362034.00	Аналитический метод	0.1	Закрепление отсутствует
54	534751.12	1362027.32	Аналитический метод	0.1	Закрепление отсутствует
55	534747.46	1362014.74	Аналитический метод	0.1	Закрепление отсутствует
56	534740.76	1361985.78	Аналитический метод	0.1	Закрепление отсутствует
57	534751.16	1361987.88	Аналитический метод	0.1	Закрепление отсутствует
58	534773.28	1361994.62	Аналитический метод	0.1	Закрепление отсутствует
59	534830.40	1362026.07	Аналитический метод	0.1	Закрепление отсутствует
60	534839.81	1362014.83	Аналитический метод	0.1	Закрепление отсутствует
61	534870.50	1362037.97	Аналитический метод	0.1	Закрепление отсутствует
62	534809.37	1362090.85	Аналитический метод	0.1	Закрепление отсутствует
63	534781.41	1362059.29	Аналитический метод	0.1	Закрепление отсутствует
51	534755.76	1362073.72	Аналитический метод	0.1	Закрепление отсутствует
64	534849.45	1362051.44	Аналитический метод	0.1	Закрепление отсутствует
65	534847.58	1362050.06	Аналитический метод	0.1	Закрепление отсутствует
66	534846.19	1362051.93	Аналитический метод	0.1	Закрепление отсутствует
67	534848.06	1362053.32	Аналитический метод	0.1	Закрепление отсутствует
64	534849.45	1362051.44	Аналитический метод	0.1	Закрепление отсутствует

2. Сведения о характерных точках границ объекта					
Обозначение характерных точек границ	Координаты, м		Метод определения координат характерной точки	Средняя квадратическая погрешность положения характерной точки (Mt), м	Описание обозначения точки на местности (при наличии)
	X	Y			
1	2	3	4	5	6
68	534166.60	1362353.46	Аналитический метод	0.1	Закрепление отсутствует
69	534108.06	1362372.59	Аналитический метод	0.1	Закрепление отсутствует
70	534110.43	1362385.06	Аналитический метод	0.1	Закрепление отсутствует
68	534166.60	1362353.46	Аналитический метод	0.1	Закрепление отсутствует
71	534662.89	1363522.74	Аналитический метод	0.1	Закрепление отсутствует
72	534623.62	1363558.11	Аналитический метод	0.1	Закрепление отсутствует
73	534573.26	1363506.63	Аналитический метод	0.1	Закрепление отсутствует
74	534611.56	1363470.31	Аналитический метод	0.1	Закрепление отсутствует
75	534661.18	1363423.31	Аналитический метод	0.1	Закрепление отсутствует
76	534712.29	1363374.87	Аналитический метод	0.1	Закрепление отсутствует
77	534719.25	1363368.28	Аналитический метод	0.1	Закрепление отсутствует
78	534765.48	1363324.47	Аналитический метод	0.1	Закрепление отсутствует
79	534801.34	1363290.48	Аналитический метод	0.1	Закрепление отсутствует
80	534823.22	1363304.69	Аналитический метод	0.1	Закрепление отсутствует
81	534865.99	1363342.62	Аналитический метод	0.1	Закрепление отсутствует
82	534820.00	1363383.17	Аналитический метод	0.1	Закрепление отсутствует
83	534772.77	1363424.81	Аналитический метод	0.1	Закрепление отсутствует
84	534713.28	1363475.62	Аналитический метод	0.1	Закрепление отсутствует
71	534662.89	1363522.74	Аналитический метод	0.1	Закрепление отсутствует
85	534910.76	1363779.06	Аналитический метод	0.1	Закрепление отсутствует
86	534862.94	1363743.61	Аналитический метод	0.1	Закрепление отсутствует
87	534848.22	1363735.07	Аналитический метод	0.1	Закрепление отсутствует
88	534827.69	1363724.14	Аналитический метод	0.1	Закрепление отсутствует
89	534822.67	1363720.32	Аналитический метод	0.1	Закрепление отсутствует
90	534821.91	1363730.19	Аналитический метод	0.1	Закрепление отсутствует

2. Сведения о характерных точках границ объекта					
Обозначение характерных точек границ	Координаты, м		Метод определения координат характерной точки	Средняя квадратическая погрешность положения характерной точки (Mt), м	Описание обозначения точки на местности (при наличии)
	X	Y			
1	2	3	4	5	6
91	534810.72	1363749.24	Аналитический метод	0.1	Закрепление отсутствует
92	534805.77	1363762.28	Аналитический метод	0.1	Закрепление отсутствует
93	534630.47	1363998.75	Аналитический метод	0.1	Закрепление отсутствует
94	534696.25	1364052.82	Аналитический метод	0.1	Закрепление отсутствует
95	534703.10	1364058.40	Аналитический метод	0.1	Закрепление отсутствует
96	534840.28	1363880.38	Аналитический метод	0.1	Закрепление отсутствует
97	534855.54	1363860.58	Аналитический метод	0.1	Закрепление отсутствует
98	534892.84	1363861.53	Аналитический метод	0.1	Закрепление отсутствует
99	534916.88	1363823.62	Аналитический метод	0.1	Закрепление отсутствует
100	534949.07	1363772.83	Аналитический метод	0.1	Закрепление отсутствует
101	534955.14	1363763.27	Аналитический метод	0.1	Закрепление отсутствует
102	534959.60	1363766.86	Аналитический метод	0.1	Закрепление отсутствует
103	534973.97	1363744.71	Аналитический метод	0.1	Закрепление отсутствует
104	535003.50	1363699.20	Аналитический метод	0.1	Закрепление отсутствует
105	534975.54	1363683.41	Аналитический метод	0.1	Закрепление отсутствует
106	534891.65	1363628.66	Аналитический метод	0.1	Закрепление отсутствует
107	534875.10	1363652.85	Аналитический метод	0.1	Закрепление отсутствует
108	534833.22	1363714.06	Аналитический метод	0.1	Закрепление отсутствует
109	534845.14	1363722.40	Аналитический метод	0.1	Закрепление отсутствует
110	534887.92	1363662.52	Аналитический метод	0.1	Закрепление отсутствует
111	534930.59	1363696.15	Аналитический метод	0.1	Закрепление отсутствует
112	534954.27	1363714.82	Аналитический метод	0.1	Закрепление отсутствует
85	534910.76	1363779.06	Аналитический метод	0.1	Закрепление отсутствует
113	534909.85	1363780.59	Аналитический метод	0.1	Закрепление отсутствует
114	534916.66	1363789.44	Аналитический метод	0.1	Закрепление отсутствует

2. Сведения о характерных точках границ объекта					
Обозначение характерных точек границ	Координаты, м		Метод определения координат характерной точки	Средняя квадратическая погрешность положения характерной точки (Mt), м	Описание обозначения точки на местности (при наличии)
	X	Y			
1	2	3	4	5	6
115	534916.18	1363793.89	Аналитический метод	0.1	Закрепление отсутствует
116	534910.56	1363800.97	Аналитический метод	0.1	Закрепление отсутствует
117	534894.47	1363818.74	Аналитический метод	0.1	Закрепление отсутствует
118	534872.89	1363829.11	Аналитический метод	0.1	Закрепление отсутствует
119	534860.13	1363835.29	Аналитический метод	0.1	Закрепление отсутствует
120	534813.95	1363786.83	Аналитический метод	0.1	Закрепление отсутствует
121	534857.19	1363742.07	Аналитический метод	0.1	Закрепление отсутствует
122	534867.16	1363749.17	Аналитический метод	0.1	Закрепление отсутствует
123	534896.96	1363770.78	Аналитический метод	0.1	Закрепление отсутствует
113	534909.85	1363780.59	Аналитический метод	0.1	Закрепление отсутствует
124	534837.36	1363756.29	Аналитический метод	0.1	Закрепление отсутствует
125	534839.39	1363758.49	Аналитический метод	0.1	Закрепление отсутствует
126	534837.18	1363760.52	Аналитический метод	0.1	Закрепление отсутствует
127	534835.15	1363758.32	Аналитический метод	0.1	Закрепление отсутствует
124	534837.36	1363756.29	Аналитический метод	0.1	Закрепление отсутствует
128	534003.06	1363145.01	Аналитический метод	0.1	Закрепление отсутствует
129	534028.31	1363168.19	Аналитический метод	0.1	Закрепление отсутствует
130	534087.62	1363222.65	Аналитический метод	0.1	Закрепление отсутствует
131	534121.24	1363253.52	Аналитический метод	0.1	Закрепление отсутствует
132	534129.03	1363260.68	Аналитический метод	0.1	Закрепление отсутствует
133	534142.06	1363272.65	Аналитический метод	0.1	Закрепление отсутствует
134	534153.57	1363283.21	Аналитический метод	0.1	Закрепление отсутствует
135	534163.03	1363291.90	Аналитический метод	0.1	Закрепление отсутствует
136	534169.41	1363297.76	Аналитический метод	0.1	Закрепление отсутствует
137	534182.05	1363309.35	Аналитический метод	0.1	Закрепление отсутствует

2. Сведения о характерных точках границ объекта					
Обозначение характерных точек границ	Координаты, м		Метод определения координат характерной точки	Средняя квадратическая погрешность положения характерной точки (Mt), м	Описание обозначения точки на местности (при наличии)
	X	Y			
1	2	3	4	5	6
138	534195.93	1363322.09	Аналитический метод	0.1	Закрепление отсутствует
139	534210.79	1363335.73	Аналитический метод	0.1	Закрепление отсутствует
140	534220.34	1363344.49	Аналитический метод	0.1	Закрепление отсутствует
141	534239.21	1363361.81	Аналитический метод	0.1	Закрепление отсутствует
142	534254.24	1363375.60	Аналитический метод	0.1	Закрепление отсутствует
143	534262.33	1363383.02	Аналитический метод	0.1	Закрепление отсутствует
144	534272.09	1363391.99	Аналитический метод	0.1	Закрепление отсутствует
145	534279.37	1363398.66	Аналитический метод	0.1	Закрепление отсутствует
146	534286.99	1363405.66	Аналитический метод	0.1	Закрепление отсутствует
147	534332.75	1363361.15	Аналитический метод	0.1	Закрепление отсутствует
148	534323.80	1363352.02	Аналитический метод	0.1	Закрепление отсутствует
149	534314.87	1363345.43	Аналитический метод	0.1	Закрепление отсутствует
150	534304.38	1363337.80	Аналитический метод	0.1	Закрепление отсутствует
151	534294.74	1363330.95	Аналитический метод	0.1	Закрепление отсутствует
152	534276.97	1363318.29	Аналитический метод	0.1	Закрепление отсутствует
153	534257.85	1363303.31	Аналитический метод	0.1	Закрепление отсутствует
154	534248.38	1363294.10	Аналитический метод	0.1	Закрепление отсутствует
155	534234.95	1363279.59	Аналитический метод	0.1	Закрепление отсутствует
156	534221.00	1363265.07	Аналитический метод	0.1	Закрепление отсутствует
157	534217.12	1363261.34	Аналитический метод	0.1	Закрепление отсутствует
158	534208.79	1363256.99	Аналитический метод	0.1	Закрепление отсутствует
159	534198.67	1363250.22	Аналитический метод	0.1	Закрепление отсутствует
160	534187.87	1363241.58	Аналитический метод	0.1	Закрепление отсутствует
161	534177.83	1363233.05	Аналитический метод	0.1	Закрепление отсутствует
162	534168.43	1363227.08	Аналитический метод	0.1	Закрепление отсутствует

2. Сведения о характерных точках границ объекта					
Обозначение характерных точек границ	Координаты, м		Метод определения координат характерной точки	Средняя квадратическая погрешность положения характерной точки (Mt), м	Описание обозначения точки на местности (при наличии)
	X	Y			
1	2	3	4	5	6
163	534161.94	1363222.96	Аналитический метод	0.1	Закрепление отсутствует
164	534156.06	1363229.70	Аналитический метод	0.1	Закрепление отсутствует
165	534155.31	1363230.56	Аналитический метод	0.1	Закрепление отсутствует
166	534147.27	1363223.67	Аналитический метод	0.1	Закрепление отсутствует
167	534136.71	1363215.08	Аналитический метод	0.1	Закрепление отсутствует
168	534142.62	1363207.81	Аналитический метод	0.1	Закрепление отсутствует
169	534120.39	1363188.35	Аналитический метод	0.1	Закрепление отсутствует
170	534063.76	1363127.65	Аналитический метод	0.1	Закрепление отсутствует
171	534039.82	1363105.21	Аналитический метод	0.1	Закрепление отсутствует
128	534003.06	1363145.01	Аналитический метод	0.1	Закрепление отсутствует
172	534400.15	1362122.19	Аналитический метод	0.1	Закрепление отсутствует
173	534405.59	1362125.97	Аналитический метод	0.1	Закрепление отсутствует
174	534426.35	1362106.32	Аналитический метод	0.1	Закрепление отсутствует
175	534468.31	1362068.24	Аналитический метод	0.1	Закрепление отсутствует
176	534518.88	1362033.21	Аналитический метод	0.1	Закрепление отсутствует
177	534560.69	1362003.37	Аналитический метод	0.1	Закрепление отсутствует
178	534581.68	1361993.09	Аналитический метод	0.1	Закрепление отсутствует
179	534597.29	1361986.70	Аналитический метод	0.1	Закрепление отсутствует
180	534640.13	1361981.21	Аналитический метод	0.1	Закрепление отсутствует
181	534668.62	1361975.95	Аналитический метод	0.1	Закрепление отсутствует
182	534675.44	1361975.66	Аналитический метод	0.1	Закрепление отсутствует
183	534682.48	1361950.73	Аналитический метод	0.1	Закрепление отсутствует
184	534693.57	1361935.39	Аналитический метод	0.1	Закрепление отсутствует
185	534731.93	1361935.91	Аналитический метод	0.1	Закрепление отсутствует
186	534737.10	1361937.37	Аналитический метод	0.1	Закрепление отсутствует

2. Сведения о характерных точках границ объекта					
Обозначение характерных точек границ	Координаты, м		Метод определения координат характерной точки	Средняя квадратическая погрешность положения характерной точки (Mt), м	Описание обозначения точки на местности (при наличии)
	X	Y			
1	2	3	4	5	6
187	534581.76	1361820.22	Аналитический метод	0.1	Закрепление отсутствует
188	534580.48	1361822.04	Аналитический метод	0.1	Закрепление отсутствует
189	534514.06	1361914.71	Аналитический метод	0.1	Закрепление отсутствует
190	534559.62	1361864.78	Аналитический метод	0.1	Закрепление отсутствует
191	534574.38	1361875.81	Аналитический метод	0.1	Закрепление отсутствует
192	534680.63	1361955.30	Аналитический метод	0.1	Закрепление отсутствует
193	534671.86	1361964.65	Аналитический метод	0.1	Закрепление отсутствует
194	534573.84	1361982.85	Аналитический метод	0.1	Закрепление отсутствует
195	534560.69	1361991.83	Аналитический метод	0.1	Закрепление отсутствует
196	534501.80	1362032.02	Аналитический метод	0.1	Закрепление отсутствует
197	534476.35	1362051.78	Аналитический метод	0.1	Закрепление отсутствует
198	534450.76	1362071.66	Аналитический метод	0.1	Закрепление отсутствует
172	534400.15	1362122.19	Аналитический метод	0.1	Закрепление отсутствует
199	534613.07	1361874.31	Аналитический метод	0.1	Закрепление отсутствует
200	534611.22	1361872.88	Аналитический метод	0.1	Закрепление отсутствует
201	534609.79	1361874.73	Аналитический метод	0.1	Закрепление отсутствует
202	534611.65	1361876.15	Аналитический метод	0.1	Закрепление отсутствует
199	534613.07	1361874.31	Аналитический метод	0.1	Закрепление отсутствует
203	533146.49	1362703.81	Аналитический метод	0.1	Закрепление отсутствует
204	533161.60	1362647.68	Аналитический метод	0.1	Закрепление отсутствует
205	533189.73	1362562.72	Аналитический метод	0.1	Закрепление отсутствует
206	533236.49	1362390.96	Аналитический метод	0.1	Закрепление отсутствует
207	533248.25	1362342.11	Аналитический метод	0.1	Закрепление отсутствует
208	533252.19	1362330.44	Аналитический метод	0.1	Закрепление отсутствует
209	533327.24	1362216.62	Аналитический метод	0.1	Закрепление отсутствует

2. Сведения о характерных точках границ объекта					
Обозначение характерных точек границ	Координаты, м		Метод определения координат характерной точки	Средняя квадратическая погрешность положения характерной точки (Mt), м	Описание обозначения точки на местности (при наличии)
	X	Y			
1	2	3	4	5	6
210	533361.22	1362186.64	Аналитический метод	0.1	Закрепление отсутствует
211	533384.91	1362173.62	Аналитический метод	0.1	Закрепление отсутствует
212	533399.36	1362166.76	Аналитический метод	0.1	Закрепление отсутствует
213	533409.46	1362167.94	Аналитический метод	0.1	Закрепление отсутствует
214	533425.27	1362179.25	Аналитический метод	0.1	Закрепление отсутствует
215	533451.23	1362191.01	Аналитический метод	0.1	Закрепление отсутствует
216	533473.33	1362197.41	Аналитический метод	0.1	Закрепление отсутствует
217	533489.43	1362198.79	Аналитический метод	0.1	Закрепление отсутствует
218	533522.93	1362195.75	Аналитический метод	0.1	Закрепление отсутствует
219	533541.53	1362196.08	Аналитический метод	0.1	Закрепление отсутствует
220	533567.88	1362201.42	Аналитический метод	0.1	Закрепление отсутствует
221	533632.19	1362217.25	Аналитический метод	0.1	Закрепление отсутствует
222	533659.15	1362225.18	Аналитический метод	0.1	Закрепление отсутствует
223	533692.02	1362309.08	Аналитический метод	0.1	Закрепление отсутствует
224	533719.02	1362369.08	Аналитический метод	0.1	Закрепление отсутствует
225	533733.90	1362393.20	Аналитический метод	0.1	Закрепление отсутствует
226	533750.20	1362408.98	Аналитический метод	0.1	Закрепление отсутствует
227	533759.00	1362414.26	Аналитический метод	0.1	Закрепление отсутствует
228	533770.01	1362418.96	Аналитический метод	0.1	Закрепление отсутствует
229	533781.09	1362422.19	Аналитический метод	0.1	Закрепление отсутствует
230	533806.12	1362427.05	Аналитический метод	0.1	Закрепление отсутствует
231	533817.38	1362427.83	Аналитический метод	0.1	Закрепление отсутствует
232	533934.69	1362422.59	Аналитический метод	0.1	Закрепление отсутствует
233	533941.15	1362418.87	Аналитический метод	0.1	Закрепление отсутствует
234	533963.49	1362398.92	Аналитический метод	0.1	Закрепление отсутствует

2. Сведения о характерных точках границ объекта					
Обозначение характерных точек границ	Координаты, м		Метод определения координат характерной точки	Средняя квадратическая погрешность положения характерной точки (Mt), м	Описание обозначения точки на местности (при наличии)
	X	Y			
1	2	3	4	5	6
235	534008.75	1362392.91	Аналитический метод	0.1	Закрепление отсутствует
236	533813.77	1362397.96	Аналитический метод	0.1	Закрепление отсутствует
237	533791.46	1362393.85	Аналитический метод	0.1	Закрепление отсутствует
238	533775.93	1362389.43	Аналитический метод	0.1	Закрепление отсутствует
239	533761.65	1362380.87	Аналитический метод	0.1	Закрепление отсутствует
240	533747.81	1362359.41	Аналитический метод	0.1	Закрепление отсутствует
241	533719.38	1362296.77	Аналитический метод	0.1	Закрепление отсутствует
242	533683.91	1362206.16	Аналитический метод	0.1	Закрепление отсутствует
243	533681.38	1362201.90	Аналитический метод	0.1	Закрепление отсутствует
244	533672.59	1362197.87	Аналитический метод	0.1	Закрепление отсутствует
245	533640.01	1362188.28	Аналитический метод	0.1	Закрепление отсутствует
246	533574.45	1362172.15	Аналитический метод	0.1	Закрепление отсутствует
247	533544.80	1362166.13	Аналитический метод	0.1	Закрепление отсутствует
248	533521.65	1362165.72	Аналитический метод	0.1	Закрепление отсутствует
249	533484.02	1362169.16	Аналитический метод	0.1	Закрепление отсутствует
250	533466.96	1362164.85	Аналитический метод	0.1	Закрепление отсутствует
251	533434.00	1362150.27	Аналитический метод	0.1	Закрепление отсутствует
252	533420.51	1362135.80	Аналитический метод	0.1	Закрепление отсутствует
253	533411.20	1362134.91	Аналитический метод	0.1	Закрепление отсутствует
254	533390.72	1362137.65	Аналитический метод	0.1	Закрепление отсутствует
255	533371.23	1362146.90	Аналитический метод	0.1	Закрепление отсутствует
256	533343.62	1362162.07	Аналитический метод	0.1	Закрепление отсутствует
257	533326.47	1362177.77	Аналитический метод	0.1	Закрепление отсутствует
258	533304.53	1362196.57	Аналитический метод	0.1	Закрепление отсутствует
259	533225.02	1362317.17	Аналитический метод	0.1	Закрепление отсутствует

2. Сведения о характерных точках границ объекта					
Обозначение характерных точек границ	Координаты, м		Метод определения координат характерной точки	Средняя квадратическая погрешность положения характерной точки (Mt), м	Описание обозначения точки на местности (при наличии)
	X	Y			
1	2	3	4	5	6
260	533219.39	1362333.78	Аналитический метод	0.1	Закрепление отсутствует
261	533207.33	1362383.94	Аналитический метод	0.1	Закрепление отсутствует
262	533160.79	1362554.84	Аналитический метод	0.1	Закрепление отсутствует
263	533132.86	1362639.05	Аналитический метод	0.1	Закрепление отсутствует
264	533121.22	1362682.28	Аналитический метод	0.1	Закрепление отсутствует
203	533146.49	1362703.81	Аналитический метод	0.1	Закрепление отсутствует
265	533632.50	1362439.80	Аналитический метод	0.1	Закрепление отсутствует
266	533632.50	1362456.99	Аналитический метод	0.1	Закрепление отсутствует
267	533618.90	1362471.59	Аналитический метод	0.1	Закрепление отсутствует
268	533708.81	1362558.00	Аналитический метод	0.1	Закрепление отсутствует
269	533718.65	1362568.01	Аналитический метод	0.1	Закрепление отсутствует
270	533733.67	1362554.76	Аналитический метод	0.1	Закрепление отсутствует
271	533749.33	1362540.94	Аналитический метод	0.1	Закрепление отсутствует
272	533780.81	1362511.38	Аналитический метод	0.1	Закрепление отсутствует
273	533794.53	1362503.47	Аналитический метод	0.1	Закрепление отсутствует
274	533781.50	1362489.80	Аналитический метод	0.1	Закрепление отсутствует
275	533638.79	1362353.38	Аналитический метод	0.1	Закрепление отсутствует
276	533557.45	1362268.13	Аналитический метод	0.1	Закрепление отсутствует
277	533490.62	1362331.09	Аналитический метод	0.1	Закрепление отсутствует
278	533575.20	1362418.36	Аналитический метод	0.1	Закрепление отсутствует
279	533595.77	1362438.26	Аналитический метод	0.1	Закрепление отсутствует
280	533607.47	1362425.82	Аналитический метод	0.1	Закрепление отсутствует
265	533632.50	1362439.80	Аналитический метод	0.1	Закрепление отсутствует

3. Сведения о характерных точках части (частей) границы объекта

Обозначение характерных точек части границы	Координаты, м		Метод определения координат характерной точки	Средняя квадратическая погрешность положения характерной точки (Mt), м	Описание обозначения точки на местности (при наличии)
	X	Y			
1	2	3	4	5	6
-	-	-	-	-	-

<div></div>

Раздел 3							
Сведения о местоположении измененных (уточненных) границ объекта							
1. Система координат -							
2. Сведения о характерных точках границ объекта							
Обозначение характерных точек границ	Существующие координаты, м		Измененные (уточненные) координаты, м		Метод определения координат характерной точки	Средняя квадратическая погрешность положения характерной точки (Mt), м	Описание обозначения точки на местности (при наличии)
	X	Y	X	Y			
1	2	3	4	5	6	7	8
-	-	-	-	-	-	-	
3. Сведения о характерных точках части (частей) границы объекта							
Обозначение характерных точек части границы	Существующие координаты, м		Измененные (уточненные) координаты, м		Метод определения координат характерной точки	Средняя квадратическая погрешность положения характерной точки (Mt), м	Описание обозначения точки на местности (при наличии)
	X	Y	X	Y			
1	2	3	4	5	6	7	8
-	-	-	-	-	-	-	

ТЕКСТОВОЕ ОПИСАНИЕ
местоположения границ населенных пунктов, территориальных зон

Прохождение границы		Описание прохождения границы
от точки	до точки	
1	2	3
1	2	-
2	3	-
3	4	-
4	1	-
5	6	-
6	7	-
7	8	-
8	9	-
9	10	-
10	11	-
11	12	-
12	5	-
13	14	-
14	15	-
15	16	-
16	17	-
17	18	-
18	19	-
19	20	-
20	21	-
21	22	-
22	23	-
23	24	-
24	25	-
25	26	-
26	27	-
27	28	-
28	29	-
29	30	-
30	31	-
31	32	-
32	33	-
33	34	-
34	35	-
35	36	-
36	37	-
37	38	-

ТЕКСТОВОЕ ОПИСАНИЕ
местоположения границ населенных пунктов, территориальных зон

Прохождение границы		Описание прохождения границы
от точки	до точки	
1	2	3
38	39	-
39	40	-
40	41	-
41	42	-
42	43	-
43	44	-
44	45	-
45	46	-
46	47	-
47	48	-
48	49	-
49	50	-
50	13	-
51	52	-
52	53	-
53	54	-
54	55	-
55	56	-
56	57	-
57	58	-
58	59	-
59	60	-
60	61	-
61	62	-
62	63	-
63	51	-
64	65	-
65	66	-
66	67	-
67	64	-
68	69	-
69	70	-
70	68	-
71	72	-
72	73	-
73	74	-
74	75	-

ТЕКСТОВОЕ ОПИСАНИЕ
местоположения границ населенных пунктов, территориальных зон

Прохождение границы		Описание прохождения границы
от точки	до точки	
1	2	3
75	76	-
76	77	-
77	78	-
78	79	-
79	80	-
80	81	-
81	82	-
82	83	-
83	84	-
84	71	-
85	86	-
86	87	-
87	88	-
88	89	-
89	90	-
90	91	-
91	92	-
92	93	-
93	94	-
94	95	-
95	96	-
96	97	-
97	98	-
98	99	-
99	100	-
100	101	-
101	102	-
102	103	-
103	104	-
104	105	-
105	106	-
106	107	-
107	108	-
108	109	-
109	110	-
110	111	-
111	112	-

ТЕКСТОВОЕ ОПИСАНИЕ
местоположения границ населенных пунктов, территориальных зон

Прохождение границы		Описание прохождения границы
от точки	до точки	
1	2	3
112	85	-
113	114	-
114	115	-
115	116	-
116	117	-
117	118	-
118	119	-
119	120	-
120	121	-
121	122	-
122	123	-
123	113	-
124	125	-
125	126	-
126	127	-
127	124	-
128	129	-
129	130	-
130	131	-
131	132	-
132	133	-
133	134	-
134	135	-
135	136	-
136	137	-
137	138	-
138	139	-
139	140	-
140	141	-
141	142	-
142	143	-
143	144	-
144	145	-
145	146	-
146	147	-
147	148	-
148	149	-

ТЕКСТОВОЕ ОПИСАНИЕ
местоположения границ населенных пунктов, территориальных зон

Прохождение границы		Описание прохождения границы
от точки	до точки	
1	2	3
149	150	-
150	151	-
151	152	-
152	153	-
153	154	-
154	155	-
155	156	-
156	157	-
157	158	-
158	159	-
159	160	-
160	161	-
161	162	-
162	163	-
163	164	-
164	165	-
165	166	-
166	167	-
167	168	-
168	169	-
169	170	-
170	171	-
171	128	-
172	173	-
173	174	-
174	175	-
175	176	-
176	177	-
177	178	-
178	179	-
179	180	-
180	181	-
181	182	-
182	183	-
183	184	-
184	185	-
185	186	-

ТЕКСТОВОЕ ОПИСАНИЕ
местоположения границ населенных пунктов, территориальных зон

Прохождение границы		Описание прохождения границы
от точки	до точки	
1	2	3
186	187	-
187	188	-
188	189	-
189	190	-
190	191	-
191	192	-
192	193	-
193	194	-
194	195	-
195	196	-
196	197	-
197	198	-
198	172	-
199	200	-
200	201	-
201	202	-
202	199	-
203	204	-
204	205	-
205	206	-
206	207	-
207	208	-
208	209	-
209	210	-
210	211	-
211	212	-
212	213	-
213	214	-
214	215	-
215	216	-
216	217	-
217	218	-
218	219	-
219	220	-
220	221	-
221	222	-
222	223	-

ТЕКСТОВОЕ ОПИСАНИЕ
местоположения границ населенных пунктов, территориальных зон

Прохождение границы		Описание прохождения границы
от точки	до точки	
1	2	3
223	224	-
224	225	-
225	226	-
226	227	-
227	228	-
228	229	-
229	230	-
230	231	-
231	232	-
232	233	-
233	234	-
234	235	-
235	236	-
236	237	-
237	238	-
238	239	-
239	240	-
240	241	-
241	242	-
242	243	-
243	244	-
244	245	-
245	246	-
246	247	-
247	248	-
248	249	-
249	250	-
250	251	-
251	252	-
252	253	-
253	254	-
254	255	-
255	256	-
256	257	-
257	258	-
258	259	-
259	260	-

ТЕКСТОВОЕ ОПИСАНИЕ
местоположения границ населенных пунктов, территориальных зон

Прохождение границы		Описание прохождения границы
от точки	до точки	
1	2	3
260	261	-
261	262	-
262	263	-
263	264	-
264	203	-
265	266	-
266	267	-
267	268	-
268	269	-
269	270	-
270	271	-
271	272	-
272	273	-
273	274	-
274	275	-
275	276	-
276	277	-
277	278	-
278	279	-
279	280	-
280	265	-

ГРАФИЧЕСКОЕ ОПИСАНИЕ
местоположения границ населенных пунктов, территориальных зон, особо охраняемых природных территорий, зон с особыми условиями использования территории

СХ2.2. Зона сельскохозяйственных предприятий, объектов сельскохозяйственного производства III-V классов опасности

(наименование объекта, местоположение границ которого описано (далее - объект))

Раздел 1

Сведения об объекте

№ п/п	Характеристики объекта	Описание характеристик
1	2	3
1.	Местоположение объекта	Краснодарский край, район Тимашевский, поселок Советский
2.	Площадь объекта +/- величина погрешности определения площади (Р +/- Дельта Р)	23117 +/- 53 м²
3.	Иные характеристики объекта	-

Раздел 2

Сведения о местоположении границ объекта

1. Система координат МСК-23, зона 1

2. Сведения о характерных точках границ объекта

Обозначение характерных точек границ	Координаты, м		Метод определения координат характерной точки	Средняя квадратическая погрешность положения характерной точки (Mt), м	Описание обозначения точки на местности (при наличии)
	X	Y			
1	2	3	4	5	6
1	534618.22	1362491.22	Аналитический метод	0.1	Закрепление отсутствует
2	534612.31	1362484.58	Аналитический метод	0.1	Закрепление отсутствует
3	534596.47	1362496.35	Аналитический метод	0.1	Закрепление отсутствует
4	534623.43	1362526.79	Аналитический метод	0.1	Закрепление отсутствует
5	534639.28	1362515.03	Аналитический метод	0.1	Закрепление отсутствует
6	534662.79	1362541.59	Аналитический метод	0.1	Закрепление отсутствует
7	534720.28	1362495.23	Аналитический метод	0.1	Закрепление отсутствует
8	534705.92	1362479.04	Аналитический метод	0.1	Закрепление отсутствует
9	534689.80	1362468.71	Аналитический метод	0.1	Закрепление отсутствует
10	534667.65	1362487.70	Аналитический метод	0.1	Закрепление отсутствует
11	534647.59	1362464.24	Аналитический метод	0.1	Закрепление отсутствует
1	534618.22	1362491.22	Аналитический метод	0.1	Закрепление отсутствует
12	534627.00	1362296.95	Аналитический метод	0.1	Закрепление отсутствует
13	534672.11	1362255.66	Аналитический метод	0.1	Закрепление отсутствует
14	534733.10	1362322.71	Аналитический метод	0.1	Закрепление отсутствует
15	534735.14	1362334.65	Аналитический метод	0.1	Закрепление отсутствует
16	534712.57	1362359.88	Аналитический метод	0.1	Закрепление отсутствует
17	534690.84	1362384.98	Аналитический метод	0.1	Закрепление отсутствует
18	534682.17	1362375.27	Аналитический метод	0.1	Закрепление отсутствует
19	534674.94	1362366.15	Аналитический метод	0.1	Закрепление отсутствует
20	534638.43	1362331.78	Аналитический метод	0.1	Закрепление отсутствует
21	534617.77	1362309.47	Аналитический метод	0.1	Закрепление отсутствует

2. Сведения о характерных точках границ объекта					
Обозначение характерных точек границ	Координаты, м		Метод определения координат характерной точки	Средняя квадратическая погрешность положения характерной точки (Mt), м	Описание обозначения точки на местности (при наличии)
	X	Y			
1	2	3	4	5	6
12	534627.00	1362296.95	Аналитический метод	0.1	Закрепление отсутствует
22	534510.51	1362480.12	Аналитический метод	0.1	Закрепление отсутствует
23	534494.90	1362464.87	Аналитический метод	0.1	Закрепление отсутствует
24	534476.85	1362461.01	Аналитический метод	0.1	Закрепление отсутствует
25	534461.55	1362474.15	Аналитический метод	0.1	Закрепление отсутствует
26	534452.66	1362463.57	Аналитический метод	0.1	Закрепление отсутствует
27	534442.32	1362471.84	Аналитический метод	0.1	Закрепление отсутствует
28	534497.54	1362539.97	Аналитический метод	0.1	Закрепление отсутствует
29	534508.15	1362531.44	Аналитический метод	0.1	Закрепление отсутствует
30	534497.77	1362518.53	Аналитический метод	0.1	Закрепление отсутствует
31	534521.89	1362493.96	Аналитический метод	0.1	Закрепление отсутствует
22	534510.51	1362480.12	Аналитический метод	0.1	Закрепление отсутствует
32	534916.66	1363789.44	Аналитический метод	0.1	Закрепление отсутствует
33	534916.18	1363793.89	Аналитический метод	0.1	Закрепление отсутствует
34	534910.56	1363800.97	Аналитический метод	0.1	Закрепление отсутствует
35	534894.47	1363818.74	Аналитический метод	0.1	Закрепление отсутствует
36	534872.89	1363829.11	Аналитический метод	0.1	Закрепление отсутствует
37	534860.13	1363835.29	Аналитический метод	0.1	Закрепление отсутствует
38	534813.95	1363786.83	Аналитический метод	0.1	Закрепление отсутствует
39	534857.19	1363742.07	Аналитический метод	0.1	Закрепление отсутствует
40	534867.16	1363749.17	Аналитический метод	0.1	Закрепление отсутствует
41	534896.96	1363770.78	Аналитический метод	0.1	Закрепление отсутствует
42	534909.85	1363780.59	Аналитический метод	0.1	Закрепление отсутствует
32	534916.66	1363789.44	Аналитический метод	0.1	Закрепление отсутствует
43	535186.95	1362830.41	Аналитический метод	0.1	Закрепление отсутствует

2. Сведения о характерных точках границ объекта					
Обозначение характерных точек границ	Координаты, м		Метод определения координат характерной точки	Средняя квадратическая погрешность положения характерной точки (Mt), м	Описание обозначения точки на местности (при наличии)
	X	Y			
1	2	3	4	5	6
44	535200.54	1362802.30	Аналитический метод	0.1	Закрепление отсутствует
45	535254.26	1362823.62	Аналитический метод	0.1	Закрепление отсутствует
46	535255.19	1362854.85	Аналитический метод	0.1	Закрепление отсутствует
47	535240.93	1362862.45	Аналитический метод	0.1	Закрепление отсутствует
43	535186.95	1362830.41	Аналитический метод	0.1	Закрепление отсутствует
3. Сведения о характерных точках части (частей) границы объекта					
Обозначение характерных точек части границы	Координаты, м		Метод определения координат характерной точки	Средняя квадратическая погрешность положения характерной точки (Mt), м	Описание обозначения точки на местности (при наличии)
	X	Y			
1	2	3	4	5	6
-	-	-	-	-	-

Раздел 3							
Сведения о местоположении измененных (уточненных) границ объекта							
1. Система координат -							
2. Сведения о характерных точках границ объекта							
Обозначение характерных точек границ	Существующие координаты, м		Измененные (уточненные) координаты, м		Метод определения координат характерной точки	Средняя квадратическая погрешность положения характерной точки (Mt), м	Описание обозначения точки на местности (при наличии)
	X	Y	X	Y			
1	2	3	4	5	6	7	8
-	-	-	-	-	-	-	
3. Сведения о характерных точках части (частей) границы объекта							
Обозначение характерных точек части границы	Существующие координаты, м		Измененные (уточненные) координаты, м		Метод определения координат характерной точки	Средняя квадратическая погрешность положения характерной точки (Mt), м	Описание обозначения точки на местности (при наличии)
	X	Y	X	Y			
1	2	3	4	5	6	7	8
-	-	-	-	-	-	-	

ТЕКСТОВОЕ ОПИСАНИЕ
местоположения границ населенных пунктов, территориальных зон

Прохождение границы		Описание прохождения границы
от точки	до точки	
1	2	3
1	2	-
2	3	-
3	4	-
4	5	-
5	6	-
6	7	-
7	8	-
8	9	-
9	10	-
10	11	-
11	1	-
12	13	-
13	14	-
14	15	-
15	16	-
16	17	-
17	18	-
18	19	-
19	20	-
20	21	-
21	12	-
22	23	-
23	24	-
24	25	-
25	26	-
26	27	-
27	28	-
28	29	-
29	30	-
30	31	-
31	22	-
32	33	-
33	34	-
34	35	-
35	36	-
36	37	-
37	38	-

ТЕКСТОВОЕ ОПИСАНИЕ
местоположения границ населенных пунктов, территориальных зон

Прохождение границы		Описание прохождения границы
от точки	до точки	
1	2	3
38	39	-
39	40	-
40	41	-
41	42	-
42	32	-
43	44	-
44	45	-
45	46	-
46	47	-
47	43	-

ГРАФИЧЕСКОЕ ОПИСАНИЕ
местоположения границ населенных пунктов, территориальных зон, особо охраняемых природных территорий, зон с особыми условиями использования территории

Т1. Зона транспортной инфраструктуры

(наименование объекта, местоположение границ которого описано (далее - объект))

Раздел 1

Сведения об объекте

№ п/п	Характеристики объекта	Описание характеристик
1	2	3
1.	Местоположение объекта	Краснодарский край, район Тимашевский, поселок Советский
2.	Площадь объекта +/- величина погрешности определения площади (Р +/- Дельта Р)	18183 +/- 47 м²
3.	Иные характеристики объекта	-

Раздел 2					
Сведения о местоположении границ объекта					
1. Система координат МСК-23, зона 1					
2. Сведения о характерных точках границ объекта					
Обозначение характерных точек границ	Координаты, м		Метод определения координат характерной точки	Средняя квадратическая погрешность положения характерной точки (Mt), м	Описание обозначения точки на местности (при наличии)
	X	Y			
1	2	3	4	5	6
1	534451.98	1361793.43	Аналитический метод	0.1	Закрепление отсутствует
2	534474.38	1361764.22	Аналитический метод	0.1	Закрепление отсутствует
3	534483.13	1361753.02	Аналитический метод	0.1	Закрепление отсутствует
4	534480.30	1361742.59	Аналитический метод	0.1	Закрепление отсутствует
5	534323.80	1361630.13	Аналитический метод	0.1	Закрепление отсутствует
6	534279.27	1361690.50	Аналитический метод	0.1	Закрепление отсутствует
7	534398.90	1361774.83	Аналитический метод	0.1	Закрепление отсутствует
8	534424.10	1361742.28	Аналитический метод	0.1	Закрепление отсутствует
9	534431.51	1361748.06	Аналитический метод	0.1	Закрепление отсутствует
10	534445.84	1361758.69	Аналитический метод	0.1	Закрепление отсутствует
11	534411.32	1361802.91	Аналитический метод	0.1	Закрепление отсутствует
12	534397.05	1361792.30	Аналитический метод	0.1	Закрепление отсутствует
13	534366.51	1361832.02	Аналитический метод	0.1	Закрепление отсутствует
14	534386.64	1361846.86	Аналитический метод	0.1	Закрепление отсутствует
15	534404.68	1361859.17	Аналитический метод	0.1	Закрепление отсутствует
16	534430.51	1361824.18	Аналитический метод	0.1	Закрепление отсутствует
1	534451.98	1361793.43	Аналитический метод	0.1	Закрепление отсутствует
17	534404.66	1361715.56	Аналитический метод	0.1	Закрепление отсутствует
18	534397.67	1361710.21	Аналитический метод	0.1	Закрепление отсутствует
19	534396.09	1361712.29	Аналитический метод	0.1	Закрепление отсутствует
20	534403.11	1361717.60	Аналитический метод	0.1	Закрепление отсутствует
17	534404.66	1361715.56	Аналитический метод	0.1	Закрепление отсутствует

2. Сведения о характерных точках границ объекта					
Обозначение характерных точек границ	Координаты, м		Метод определения координат характерной точки	Средняя квадратическая погрешность положения характерной точки (Mt), м	Описание обозначения точки на местности (при наличии)
	X	Y			
1	2	3	4	5	6
21	534481.23	1362949.74	Аналитический метод	0.1	Закрепление отсутствует
22	534484.44	1362946.80	Аналитический метод	0.1	Закрепление отсутствует
23	534483.34	1362945.19	Аналитический метод	0.1	Закрепление отсутствует
24	534486.93	1362942.01	Аналитический метод	0.1	Закрепление отсутствует
25	534491.46	1362936.94	Аналитический метод	0.1	Закрепление отсутствует
26	534492.34	1362936.17	Аналитический метод	0.1	Закрепление отсутствует
27	534489.76	1362933.33	Аналитический метод	0.1	Закрепление отсутствует
28	534494.42	1362929.21	Аналитический метод	0.1	Закрепление отсутствует
29	534490.77	1362924.84	Аналитический метод	0.1	Закрепление отсутствует
30	534478.48	1362910.67	Аналитический метод	0.1	Закрепление отсутствует
31	534475.69	1362907.48	Аналитический метод	0.1	Закрепление отсутствует
32	534462.81	1362893.97	Аналитический метод	0.1	Закрепление отсутствует
33	534448.45	1362907.84	Аналитический метод	0.1	Закрепление отсутствует
34	534456.22	1362917.16	Аналитический метод	0.1	Закрепление отсутствует
35	534457.56	1362915.87	Аналитический метод	0.1	Закрепление отсутствует
36	534454.00	1362911.85	Аналитический метод	0.1	Закрепление отсутствует
37	534461.69	1362904.48	Аналитический метод	0.1	Закрепление отсутствует
38	534471.15	1362914.41	Аналитический метод	0.1	Закрепление отсутствует
39	534463.20	1362921.90	Аналитический метод	0.1	Закрепление отсутствует
40	534461.00	1362919.48	Аналитический метод	0.1	Закрепление отсутствует
41	534459.18	1362920.97	Аналитический метод	0.1	Закрепление отсутствует
21	534481.23	1362949.74	Аналитический метод	0.1	Закрепление отсутствует
42	534540.01	1362450.90	Аналитический метод	0.1	Закрепление отсутствует
43	534510.51	1362480.12	Аналитический метод	0.1	Закрепление отсутствует
44	534521.89	1362493.96	Аналитический метод	0.1	Закрепление отсутствует

2. Сведения о характерных точках границ объекта					
Обозначение характерных точек границ	Координаты, м		Метод определения координат характерной точки	Средняя квадратическая погрешность положения характерной точки (Mt), м	Описание обозначения точки на местности (при наличии)
	X	Y			
1	2	3	4	5	6
45	534553.00	1362465.62	Аналитический метод	0.1	Закрепление отсутствует
42	534540.01	1362450.90	Аналитический метод	0.1	Закрепление отсутствует
3. Сведения о характерных точках части (частей) границы объекта					
Обозначение характерных точек части границы	Координаты, м		Метод определения координат характерной точки	Средняя квадратическая погрешность положения характерной точки (Mt), м	Описание обозначения точки на местности (при наличии)
	X	Y			
1	2	3	4	5	6
-	-	-	-	-	-

Раздел 3							
Сведения о местоположении измененных (уточненных) границ объекта							
1. Система координат -							
2. Сведения о характерных точках границ объекта							
Обозначение характерных точек границ	Существующие координаты, м		Измененные (уточненные) координаты, м		Метод определения координат характерной точки	Средняя квадратическая погрешность положения характерной точки (Mt), м	Описание обозначения точки на местности (при наличии)
	X	Y	X	Y			
1	2	3	4	5	6	7	8
-	-	-	-	-	-	-	
3. Сведения о характерных точках части (частей) границы объекта							
Обозначение характерных точек части границы	Существующие координаты, м		Измененные (уточненные) координаты, м		Метод определения координат характерной точки	Средняя квадратическая погрешность положения характерной точки (Mt), м	Описание обозначения точки на местности (при наличии)
	X	Y	X	Y			
1	2	3	4	5	6	7	8
-	-	-	-	-	-	-	

ТЕКСТОВОЕ ОПИСАНИЕ
местоположения границ населенных пунктов, территориальных зон

Прохождение границы		Описание прохождения границы
от точки	до точки	
1	2	3
1	2	-
2	3	-
3	4	-
4	5	-
5	6	-
6	7	-
7	8	-
8	9	-
9	10	-
10	11	-
11	12	-
12	13	-
13	14	-
14	15	-
15	16	-
16	1	-
17	18	-
18	19	-
19	20	-
20	17	-
21	22	-
22	23	-
23	24	-
24	25	-
25	26	-
26	27	-
27	28	-
28	29	-
29	30	-
30	31	-
31	32	-
32	33	-
33	34	-
34	35	-
35	36	-
36	37	-
37	38	-

ТЕКСТОВОЕ ОПИСАНИЕ
местоположения границ населенных пунктов, территориальных зон

Прохождение границы		Описание прохождения границы
от точки	до точки	
1	2	3
38	39	-
39	40	-
40	41	-
41	21	-
42	43	-
43	44	-
44	45	-
45	42	-

ГРАФИЧЕСКОЕ ОПИСАНИЕ
местоположения границ населенных пунктов, территориальных зон, особо охраняемых природных территорий, зон с особыми условиями использования территории

Ж1. Зона застройки индивидуальными жилыми домами

(наименование объекта, местоположение границ которого описано (далее - объект))

Раздел 1

Сведения об объекте

№ п/п	Характеристики объекта	Описание характеристик
1	2	3
1.	Местоположение объекта	Краснодарский край, район Тимашевский, посёлок Октябрьский
2.	Площадь объекта +/- величина погрешности определения площади (Р +/- Дельта Р)	248823 +/- 175 м²
3.	Иные характеристики объекта	-

Раздел 2

Сведения о местоположении границ объекта

1. Система координат МСК-23, зона 1

2. Сведения о характерных точках границ объекта

Обозначение характерных точек границ	Координаты, м		Метод определения координат характерной точки	Средняя квадратическая погрешность положения характерной точки (Mt), м	Описание обозначения точки на местности (при наличии)
	X	Y			
1	2	3	4	5	6
1	541336.33	1354395.48	Аналитический метод	0.1	Закрепление отсутствует
2	541372.77	1354366.87	Аналитический метод	0.1	Закрепление отсутствует
3	541385.23	1354382.66	Аналитический метод	0.1	Закрепление отсутствует
4	541394.18	1354393.05	Аналитический метод	0.1	Закрепление отсутствует
5	541403.90	1354408.44	Аналитический метод	0.1	Закрепление отсутствует
6	541410.86	1354421.59	Аналитический метод	0.1	Закрепление отсутствует
7	541418.55	1354417.02	Аналитический метод	0.1	Закрепление отсутствует
8	541425.31	1354429.07	Аналитический метод	0.1	Закрепление отсутствует
9	541434.55	1354443.58	Аналитический метод	0.1	Закрепление отсутствует
10	541448.00	1354471.04	Аналитический метод	0.1	Закрепление отсутствует
11	541459.36	1354465.14	Аналитический метод	0.1	Закрепление отсутствует
12	541465.60	1354477.89	Аналитический метод	0.1	Закрепление отсутствует
13	541464.51	1354478.56	Аналитический метод	0.1	Закрепление отсутствует
14	541473.38	1354490.15	Аналитический метод	0.1	Закрепление отсутствует
15	541480.32	1354520.46	Аналитический метод	0.1	Закрепление отсутствует
16	541483.00	1354523.95	Аналитический метод	0.1	Закрепление отсутствует
17	541485.85	1354527.81	Аналитический метод	0.1	Закрепление отсутствует
18	541472.46	1354563.86	Аналитический метод	0.1	Закрепление отсутствует
19	541463.20	1354587.15	Аналитический метод	0.1	Закрепление отсутствует
20	541462.42	1354589.10	Аналитический метод	0.1	Закрепление отсутствует
21	541455.06	1354577.60	Аналитический метод	0.1	Закрепление отсутствует
22	541453.88	1354575.76	Аналитический метод	0.1	Закрепление отсутствует

2. Сведения о характерных точках границ объекта					
Обозначение характерных точек границ	Координаты, м		Метод определения координат характерной точки	Средняя квадратическая погрешность положения характерной точки (Mt), м	Описание обозначения точки на местности (при наличии)
	X	Y			
1	2	3	4	5	6
23	541436.81	1354549.02	Аналитический метод	0.1	Закрепление отсутствует
24	541420.68	1354523.87	Аналитический метод	0.1	Закрепление отсутствует
25	541412.52	1354511.48	Аналитический метод	0.1	Закрепление отсутствует
26	541403.73	1354498.53	Аналитический метод	0.1	Закрепление отсутствует
27	541403.49	1354498.08	Аналитический метод	0.1	Закрепление отсутствует
28	541386.86	1354472.98	Аналитический метод	0.1	Закрепление отсутствует
29	541378.55	1354459.99	Аналитический метод	0.1	Закрепление отсутствует
30	541370.07	1354447.19	Аналитический метод	0.1	Закрепление отсутствует
31	541361.99	1354434.60	Аналитический метод	0.1	Закрепление отсутствует
32	541353.77	1354421.95	Аналитический метод	0.1	Закрепление отсутствует
33	541353.53	1354421.53	Аналитический метод	0.1	Закрепление отсутствует
34	541345.27	1354409.30	Аналитический метод	0.1	Закрепление отсутствует
1	541336.33	1354395.48	Аналитический метод	0.1	Закрепление отсутствует
35	540414.42	1354772.34	Аналитический метод	0.1	Закрепление отсутствует
36	540439.26	1354808.39	Аналитический метод	0.1	Закрепление отсутствует
37	540480.77	1354782.50	Аналитический метод	0.1	Закрепление отсутствует
38	540485.99	1354778.93	Аналитический метод	0.1	Закрепление отсутствует
39	540484.36	1354777.19	Аналитический метод	0.1	Закрепление отсутствует
40	540523.09	1354749.37	Аналитический метод	0.1	Закрепление отсутствует
41	540563.25	1354723.03	Аналитический метод	0.1	Закрепление отсутствует
42	540589.09	1354708.04	Аналитический метод	0.1	Закрепление отсутствует
43	540617.73	1354694.14	Аналитический метод	0.1	Закрепление отсутствует
44	540617.76	1354694.20	Аналитический метод	0.1	Закрепление отсутствует
45	540645.72	1354680.79	Аналитический метод	0.1	Закрепление отсутствует
46	540645.61	1354680.60	Аналитический метод	0.1	Закрепление отсутствует

2. Сведения о характерных точках границ объекта					
Обозначение характерных точек границ	Координаты, м		Метод определения координат характерной точки	Средняя квадратическая погрешность положения характерной точки (Mt), м	Описание обозначения точки на местности (при наличии)
	X	Y			
1	2	3	4	5	6
47	540670.86	1354668.35	Аналитический метод	0.1	Закрепление отсутствует
48	540720.40	1354644.30	Аналитический метод	0.1	Закрепление отсутствует
49	540721.40	1354646.30	Аналитический метод	0.1	Закрепление отсутствует
50	540756.89	1354628.73	Аналитический метод	0.1	Закрепление отсутствует
51	540758.96	1354632.14	Аналитический метод	0.1	Закрепление отсутствует
52	540765.95	1354643.64	Аналитический метод	0.1	Закрепление отсутствует
53	540780.62	1354636.09	Аналитический метод	0.1	Закрепление отсутствует
54	540774.41	1354624.49	Аналитический метод	0.1	Закрепление отсутствует
55	540773.92	1354623.57	Аналитический метод	0.1	Закрепление отсутствует
56	540772.52	1354620.99	Аналитический метод	0.1	Закрепление отсутствует
57	540837.56	1354588.80	Аналитический метод	0.1	Закрепление отсутствует
58	540839.34	1354592.35	Аналитический метод	0.1	Закрепление отсутствует
59	540844.45	1354602.50	Аналитический метод	0.1	Закрепление отсутствует
60	540872.07	1354590.19	Аналитический метод	0.1	Закрепление отсутствует
61	540897.09	1354577.75	Аналитический метод	0.1	Закрепление отсутствует
62	540891.89	1354567.19	Аналитический метод	0.1	Закрепление отсутствует
63	540890.13	1354563.60	Аналитический метод	0.1	Закрепление отсутствует
64	540889.14	1354561.60	Аналитический метод	0.1	Закрепление отсутствует
65	540913.90	1354551.31	Аналитический метод	0.1	Закрепление отсутствует
66	540940.26	1354539.06	Аналитический метод	0.1	Закрепление отсутствует
67	540967.86	1354525.99	Аналитический метод	0.1	Закрепление отсутствует
68	540994.72	1354513.44	Аналитический метод	0.1	Закрепление отсутствует
69	540999.60	1354511.21	Аналитический метод	0.1	Закрепление отсутствует
70	541005.52	1354524.50	Аналитический метод	0.1	Закрепление отсутствует
71	541026.83	1354514.48	Аналитический метод	0.1	Закрепление отсутствует

2. Сведения о характерных точках границ объекта					
Обозначение характерных точек границ	Координаты, м		Метод определения координат характерной точки	Средняя квадратическая погрешность положения характерной точки (Mt), м	Описание обозначения точки на местности (при наличии)
	X	Y			
1	2	3	4	5	6
72	541034.65	1354510.80	Аналитический метод	0.1	Закрепление отсутствует
73	541030.28	1354502.86	Аналитический метод	0.1	Закрепление отсутствует
74	541028.35	1354499.36	Аналитический метод	0.1	Закрепление отсутствует
75	541060.30	1354484.24	Аналитический метод	0.1	Закрепление отсутствует
76	541059.35	1354482.44	Аналитический метод	0.1	Закрепление отсутствует
77	541058.96	1354481.69	Аналитический метод	0.1	Закрепление отсутствует
78	541039.48	1354443.58	Аналитический метод	0.1	Закрепление отсутствует
79	541037.24	1354439.19	Аналитический метод	0.1	Закрепление отсутствует
80	541036.68	1354439.43	Аналитический метод	0.1	Закрепление отсутствует
81	541025.03	1354421.62	Аналитический метод	0.1	Закрепление отсутствует
82	541014.43	1354397.95	Аналитический метод	0.1	Закрепление отсутствует
83	541007.54	1354384.16	Аналитический метод	0.1	Закрепление отсутствует
84	541001.64	1354378.72	Аналитический метод	0.1	Закрепление отсутствует
85	540997.83	1354377.59	Аналитический метод	0.1	Закрепление отсутствует
86	540982.77	1354379.74	Аналитический метод	0.1	Закрепление отсутствует
87	540950.04	1354381.60	Аналитический метод	0.1	Закрепление отсутствует
88	540899.75	1354398.51	Аналитический метод	0.1	Закрепление отсутствует
89	540838.98	1354423.91	Аналитический метод	0.1	Закрепление отсутствует
90	540767.63	1354457.56	Аналитический метод	0.1	Закрепление отсутствует
91	540745.74	1354470.95	Аналитический метод	0.1	Закрепление отсутствует
92	540735.31	1354480.98	Аналитический метод	0.1	Закрепление отсутствует
93	540722.17	1354491.02	Аналитический метод	0.1	Закрепление отсутствует
94	540706.50	1354497.44	Аналитический метод	0.1	Закрепление отсутствует
95	540679.22	1354498.87	Аналитический метод	0.1	Закрепление отсутствует
96	540621.54	1354462.39	Аналитический метод	0.1	Закрепление отсутствует

2. Сведения о характерных точках границ объекта					
Обозначение характерных точек границ	Координаты, м		Метод определения координат характерной точки	Средняя квадратическая погрешность положения характерной точки (Mt), м	Описание обозначения точки на местности (при наличии)
	X	Y			
1	2	3	4	5	6
97	540614.25	1354459.62	Аналитический метод	0.1	Закрепление отсутствует
98	540597.12	1354460.99	Аналитический метод	0.1	Закрепление отсутствует
99	540584.21	1354463.98	Аналитический метод	0.1	Закрепление отсутствует
100	540577.76	1354468.35	Аналитический метод	0.1	Закрепление отсутствует
101	540569.19	1354477.87	Аналитический метод	0.1	Закрепление отсутствует
102	540545.79	1354533.94	Аналитический метод	0.1	Закрепление отсутствует
103	540526.49	1354563.34	Аналитический метод	0.1	Закрепление отсутствует
104	540514.07	1354592.10	Аналитический метод	0.1	Закрепление отсутствует
105	540494.79	1354622.01	Аналитический метод	0.1	Закрепление отсутствует
106	540455.44	1354648.80	Аналитический метод	0.1	Закрепление отсутствует
107	540443.93	1354660.30	Аналитический метод	0.1	Закрепление отсутствует
108	540438.05	1354679.80	Аналитический метод	0.1	Закрепление отсутствует
109	540421.46	1354708.97	Аналитический метод	0.1	Закрепление отсутствует
110	540401.38	1354730.44	Аналитический метод	0.1	Закрепление отсутствует
35	540414.42	1354772.34	Аналитический метод	0.1	Закрепление отсутствует
111	541260.62	1353966.56	Аналитический метод	0.1	Закрепление отсутствует
112	541254.72	1353994.37	Аналитический метод	0.1	Закрепление отсутствует
113	541251.63	1354027.42	Аналитический метод	0.1	Закрепление отсутствует
114	541241.63	1354028.11	Аналитический метод	0.1	Закрепление отсутствует
115	541218.70	1353997.69	Аналитический метод	0.1	Закрепление отсутствует
116	541202.20	1353980.52	Аналитический метод	0.1	Закрепление отсутствует
117	541208.88	1353967.26	Аналитический метод	0.1	Закрепление отсутствует
118	541232.05	1353968.21	Аналитический метод	0.1	Закрепление отсутствует
119	541243.72	1353962.36	Аналитический метод	0.1	Закрепление отсутствует
120	541246.16	1353954.37	Аналитический метод	0.1	Закрепление отсутствует

2. Сведения о характерных точках границ объекта					
Обозначение характерных точек границ	Координаты, м		Метод определения координат характерной точки	Средняя квадратическая погрешность положения характерной точки (Mt), м	Описание обозначения точки на местности (при наличии)
	X	Y			
1	2	3	4	5	6
121	541230.58	1353936.50	Аналитический метод	0.1	Закрепление отсутствует
122	541240.04	1353918.64	Аналитический метод	0.1	Закрепление отсутствует
123	541244.11	1353903.01	Аналитический метод	0.1	Закрепление отсутствует
124	541245.15	1353899.02	Аналитический метод	0.1	Закрепление отсутствует
125	541256.67	1353903.04	Аналитический метод	0.1	Закрепление отсутствует
126	541262.88	1353904.35	Аналитический метод	0.1	Закрепление отсутствует
127	541282.31	1353908.45	Аналитический метод	0.1	Закрепление отсутствует
128	541296.21	1353929.19	Аналитический метод	0.1	Закрепление отсутствует
129	541271.83	1353962.01	Аналитический метод	0.1	Закрепление отсутствует
111	541260.62	1353966.56	Аналитический метод	0.1	Закрепление отсутствует
130	541152.31	1354244.90	Аналитический метод	0.1	Закрепление отсутствует
131	541143.65	1354274.18	Аналитический метод	0.1	Закрепление отсутствует
132	541144.11	1354288.61	Аналитический метод	0.1	Закрепление отсутствует
133	541153.27	1354291.23	Аналитический метод	0.1	Закрепление отсутствует
134	541162.10	1354293.59	Аналитический метод	0.1	Закрепление отсутствует
135	541196.28	1354305.40	Аналитический метод	0.1	Закрепление отсутствует
136	541199.85	1354295.49	Аналитический метод	0.1	Закрепление отсутствует
137	541202.14	1354269.00	Аналитический метод	0.1	Закрепление отсутствует
138	541182.54	1354260.42	Аналитический метод	0.1	Закрепление отсутствует
139	541184.17	1354256.76	Аналитический метод	0.1	Закрепление отсутствует
140	541202.51	1354264.78	Аналитический метод	0.1	Закрепление отсутствует
141	541214.12	1354235.72	Аналитический метод	0.1	Закрепление отсутствует
142	541218.88	1354224.49	Аналитический метод	0.1	Закрепление отсутствует
143	541220.81	1354210.04	Аналитический метод	0.1	Закрепление отсутствует
144	541222.84	1354207.87	Аналитический метод	0.1	Закрепление отсутствует

2. Сведения о характерных точках границ объекта					
Обозначение характерных точек границ	Координаты, м		Метод определения координат характерной точки	Средняя квадратическая погрешность положения характерной точки (Mt), м	Описание обозначения точки на местности (при наличии)
	X	Y			
1	2	3	4	5	6
145	541233.73	1354186.94	Аналитический метод	0.1	Закрепление отсутствует
146	541237.08	1354180.81	Аналитический метод	0.1	Закрепление отсутствует
147	541257.24	1354144.06	Аналитический метод	0.1	Закрепление отсутствует
148	541249.51	1354134.77	Аналитический метод	0.1	Закрепление отсутствует
149	541244.66	1354131.46	Аналитический метод	0.1	Закрепление отсутствует
150	541225.32	1354118.32	Аналитический метод	0.1	Закрепление отсутствует
151	541220.38	1354126.19	Аналитический метод	0.1	Закрепление отсутствует
152	541210.95	1354118.03	Аналитический метод	0.1	Закрепление отсутствует
153	541211.34	1354128.54	Аналитический метод	0.1	Закрепление отсутствует
154	541201.30	1354148.98	Аналитический метод	0.1	Закрепление отсутствует
155	541178.77	1354173.62	Аналитический метод	0.1	Закрепление отсутствует
156	541167.00	1354192.03	Аналитический метод	0.1	Закрепление отсутствует
157	541163.80	1354190.66	Аналитический метод	0.1	Закрепление отсутствует
158	541156.99	1354203.82	Аналитический метод	0.1	Закрепление отсутствует
159	541154.46	1354205.16	Аналитический метод	0.1	Закрепление отсутствует
160	541150.04	1354214.41	Аналитический метод	0.1	Закрепление отсутствует
161	541149.90	1354215.45	Аналитический метод	0.1	Закрепление отсутствует
162	541153.25	1354217.64	Аналитический метод	0.1	Закрепление отсутствует
163	541148.61	1354224.93	Аналитический метод	0.1	Закрепление отсутствует
164	541153.63	1354227.91	Аналитический метод	0.1	Закрепление отсутствует
165	541151.34	1354231.31	Аналитический метод	0.1	Закрепление отсутствует
166	541145.60	1354239.51	Аналитический метод	0.1	Закрепление отсутствует
167	541152.27	1354243.50	Аналитический метод	0.1	Закрепление отсутствует
130	541152.31	1354244.90	Аналитический метод	0.1	Закрепление отсутствует
168	541176.29	1354772.96	Аналитический метод	0.1	Закрепление отсутствует

2. Сведения о характерных точках границ объекта					
Обозначение характерных точек границ	Координаты, м		Метод определения координат характерной точки	Средняя квадратическая погрешность положения характерной точки (Mt), м	Описание обозначения точки на местности (при наличии)
	X	Y			
1	2	3	4	5	6
169	541222.25	1354858.45	Аналитический метод	0.1	Закрепление отсутствует
170	541260.54	1354910.00	Аналитический метод	0.1	Закрепление отсутствует
171	541211.10	1354969.54	Аналитический метод	0.1	Закрепление отсутствует
172	541189.06	1354942.86	Аналитический метод	0.1	Закрепление отсутствует
173	541163.13	1354893.19	Аналитический метод	0.1	Закрепление отсутствует
174	541138.86	1354848.56	Аналитический метод	0.1	Закрепление отсутствует
175	541117.77	1354809.59	Аналитический метод	0.1	Закрепление отсутствует
176	541110.70	1354797.61	Аналитический метод	0.1	Закрепление отсутствует
177	541108.68	1354793.88	Аналитический метод	0.1	Закрепление отсутствует
178	541097.92	1354772.92	Аналитический метод	0.1	Закрепление отсутствует
179	541059.94	1354705.67	Аналитический метод	0.1	Закрепление отсутствует
180	541057.10	1354700.50	Аналитический метод	0.1	Закрепление отсутствует
181	541046.62	1354681.39	Аналитический метод	0.1	Закрепление отсутствует
182	541044.20	1354676.99	Аналитический метод	0.1	Закрепление отсутствует
183	541031.83	1354656.53	Аналитический метод	0.1	Закрепление отсутствует
184	541006.67	1354611.73	Аналитический метод	0.1	Закрепление отсутствует
185	540995.55	1354593.14	Аналитический метод	0.1	Закрепление отсутствует
186	540973.84	1354559.33	Аналитический метод	0.1	Закрепление отсутствует
187	541031.86	1354527.74	Аналитический метод	0.1	Закрепление отсутствует
188	541067.29	1354508.45	Аналитический метод	0.1	Закрепление отсутствует
189	541074.52	1354526.94	Аналитический метод	0.1	Закрепление отсутствует
190	541157.44	1354731.54	Аналитический метод	0.1	Закрепление отсутствует
168	541176.29	1354772.96	Аналитический метод	0.1	Закрепление отсутствует
191	541182.93	1354557.35	Аналитический метод	0.1	Закрепление отсутствует
192	541127.86	1354440.50	Аналитический метод	0.1	Закрепление отсутствует

2. Сведения о характерных точках границ объекта					
Обозначение характерных точек границ	Координаты, м		Метод определения координат характерной точки	Средняя квадратическая погрешность положения характерной точки (Mt), м	Описание обозначения точки на местности (при наличии)
	X	Y			
1	2	3	4	5	6
193	541168.14	1354379.26	Аналитический метод	0.1	Закрепление отсутствует
194	541182.71	1354363.85	Аналитический метод	0.1	Закрепление отсутствует
195	541194.28	1354364.25	Аналитический метод	0.1	Закрепление отсутствует
196	541198.16	1354364.84	Аналитический метод	0.1	Закрепление отсутствует
197	541199.63	1354365.14	Аналитический метод	0.1	Закрепление отсутствует
198	541221.05	1354404.91	Аналитический метод	0.1	Закрепление отсутствует
199	541232.44	1354424.04	Аналитический метод	0.1	Закрепление отсутствует
200	541243.84	1354443.19	Аналитический метод	0.1	Закрепление отсутствует
201	541277.86	1354501.74	Аналитический метод	0.1	Закрепление отсутствует
202	541283.27	1354513.70	Аналитический метод	0.1	Закрепление отсутствует
203	541301.38	1354545.68	Аналитический метод	0.1	Закрепление отсутствует
204	541319.03	1354576.58	Аналитический метод	0.1	Закрепление отсутствует
205	541350.27	1354628.23	Аналитический метод	0.1	Закрепление отсутствует
206	541363.84	1354649.84	Аналитический метод	0.1	Закрепление отсутствует
207	541378.50	1354671.47	Аналитический метод	0.1	Закрепление отсутствует
208	541393.20	1354691.76	Аналитический метод	0.1	Закрепление отсутствует
209	541408.40	1354715.23	Аналитический метод	0.1	Закрепление отсутствует
210	541384.39	1354743.60	Аналитический метод	0.1	Закрепление отсутствует
211	541393.96	1354751.45	Аналитический метод	0.1	Закрепление отсутствует
212	541355.16	1354796.08	Аналитический метод	0.1	Закрепление отсутствует
213	541338.93	1354759.72	Аналитический метод	0.1	Закрепление отсутствует
214	541317.03	1354743.59	Аналитический метод	0.1	Закрепление отсутствует
215	541307.19	1354754.97	Аналитический метод	0.1	Закрепление отсутствует
216	541286.57	1354782.34	Аналитический метод	0.1	Закрепление отсутствует
217	541268.62	1354760.69	Аналитический метод	0.1	Закрепление отсутствует

2. Сведения о характерных точках границ объекта					
Обозначение характерных точек границ	Координаты, м		Метод определения координат характерной точки	Средняя квадратическая погрешность положения характерной точки (Mt), м	Описание обозначения точки на местности (при наличии)
	X	Y			
1	2	3	4	5	6
218	541248.16	1354744.96	Аналитический метод	0.1	Закрепление отсутствует
219	541262.84	1354722.18	Аналитический метод	0.1	Закрепление отсутствует
220	541248.13	1354695.21	Аналитический метод	0.1	Закрепление отсутствует
221	541225.46	1354654.30	Аналитический метод	0.1	Закрепление отсутствует
222	541205.29	1354615.69	Аналитический метод	0.1	Закрепление отсутствует
191	541182.93	1354557.35	Аналитический метод	0.1	Закрепление отсутствует
223	541265.54	1354343.85	Аналитический метод	0.1	Закрепление отсутствует
224	541215.15	1354350.80	Аналитический метод	0.1	Закрепление отсутствует
225	541212.96	1354359.82	Аналитический метод	0.1	Закрепление отсутствует
226	541222.41	1354378.99	Аналитический метод	0.1	Закрепление отсутствует
227	541237.10	1354403.14	Аналитический метод	0.1	Закрепление отсутствует
228	541247.26	1354419.85	Аналитический метод	0.1	Закрепление отсутствует
229	541249.04	1354422.71	Аналитический метод	0.1	Закрепление отсутствует
230	541257.35	1354436.11	Аналитический метод	0.1	Закрепление отсутствует
231	541268.05	1354453.34	Аналитический метод	0.1	Закрепление отсутствует
232	541277.46	1354469.73	Аналитический метод	0.1	Закрепление отсутствует
233	541286.49	1354484.84	Аналитический метод	0.1	Закрепление отсутствует
234	541324.91	1354550.39	Аналитический метод	0.1	Закрепление отсутствует
235	541341.03	1354576.24	Аналитический метод	0.1	Закрепление отсутствует
236	541341.67	1354577.34	Аналитический метод	0.1	Закрепление отсутствует
237	541343.74	1354580.24	Аналитический метод	0.1	Закрепление отсутствует
238	541349.04	1354589.00	Аналитический метод	0.1	Закрепление отсутствует
239	541371.01	1354625.20	Аналитический метод	0.1	Закрепление отсутствует
240	541377.71	1354636.36	Аналитический метод	0.1	Закрепление отсутствует
241	541384.89	1354648.50	Аналитический метод	0.1	Закрепление отсутствует

2. Сведения о характерных точках границ объекта					
Обозначение характерных точек границ	Координаты, м		Метод определения координат характерной точки	Средняя квадратическая погрешность положения характерной точки (Mt), м	Описание обозначения точки на местности (при наличии)
	X	Y			
1	2	3	4	5	6
242	541399.82	1354670.84	Аналитический метод	0.1	Закрепление отсутствует
243	541405.98	1354684.41	Аналитический метод	0.1	Закрепление отсутствует
244	541408.69	1354690.39	Аналитический метод	0.1	Закрепление отсутствует
245	541413.23	1354700.39	Аналитический метод	0.1	Закрепление отсутствует
246	541429.06	1354688.63	Аналитический метод	0.1	Закрепление отсутствует
247	541428.22	1354687.22	Аналитический метод	0.1	Закрепление отсутствует
248	541425.90	1354683.34	Аналитический метод	0.1	Закрепление отсутствует
249	541434.43	1354668.95	Аналитический метод	0.1	Закрепление отсутствует
250	541436.59	1354673.10	Аналитический метод	0.1	Закрепление отсутствует
251	541438.40	1354676.55	Аналитический метод	0.1	Закрепление отсутствует
252	541444.90	1354668.56	Аналитический метод	0.1	Закрепление отсутствует
253	541442.03	1354663.94	Аналитический метод	0.1	Закрепление отсутствует
254	541441.09	1354662.43	Аналитический метод	0.1	Закрепление отсутствует
255	541443.88	1354660.80	Аналитический метод	0.1	Закрепление отсутствует
256	541445.56	1354659.83	Аналитический метод	0.1	Закрепление отсутствует
257	541444.99	1354658.94	Аналитический метод	0.1	Закрепление отсутствует
258	541442.58	1354655.21	Аналитический метод	0.1	Закрепление отсутствует
259	541461.30	1354596.00	Аналитический метод	0.1	Закрепление отсутствует
260	541453.96	1354593.98	Аналитический метод	0.1	Закрепление отсутствует
261	541426.56	1354551.23	Аналитический метод	0.1	Закрепление отсутствует
262	541417.91	1354537.69	Аналитический метод	0.1	Закрепление отсутствует
263	541404.00	1354516.12	Аналитический метод	0.1	Закрепление отсутствует
264	541369.26	1354461.23	Аналитический метод	0.1	Закрепление отсутствует
265	541356.37	1354439.42	Аналитический метод	0.1	Закрепление отсутствует
266	541330.91	1354400.47	Аналитический метод	0.1	Закрепление отсутствует

2. Сведения о характерных точках границ объекта					
Обозначение характерных точек границ	Координаты, м		Метод определения координат характерной точки	Средняя квадратическая погрешность положения характерной точки (Mt), м	Описание обозначения точки на местности (при наличии)
	X	Y			
1	2	3	4	5	6
267	541298.22	1354368.10	Аналитический метод	0.1	Закрепление отсутствует
223	541265.54	1354343.85	Аналитический метод	0.1	Закрепление отсутствует
268	541247.61	1354220.03	Аналитический метод	0.1	Закрепление отсутствует
269	541239.25	1354238.80	Аналитический метод	0.1	Закрепление отсутствует
270	541271.01	1354252.54	Аналитический метод	0.1	Закрепление отсутствует
271	541295.60	1354197.42	Аналитический метод	0.1	Закрепление отсутствует
272	541264.17	1354182.87	Аналитический метод	0.1	Закрепление отсутствует
273	541250.68	1354213.14	Аналитический метод	0.1	Закрепление отсутствует
274	541258.70	1354216.61	Аналитический метод	0.1	Закрепление отсутствует
275	541256.72	1354221.20	Аналитический метод	0.1	Закрепление отсутствует
276	541255.71	1354223.53	Аналитический метод	0.1	Закрепление отсутствует
268	541247.61	1354220.03	Аналитический метод	0.1	Закрепление отсутствует
3. Сведения о характерных точках части (частей) границы объекта					
Обозначение характерных точек части границы	Координаты, м		Метод определения координат характерной точки	Средняя квадратическая погрешность положения характерной точки (Mt), м	Описание обозначения точки на местности (при наличии)
	X	Y			
1	2	3	4	5	6
-	-	-	-	-	-

Раздел 3							
Сведения о местоположении измененных (уточненных) границ объекта							
1. Система координат -							
2. Сведения о характерных точках границ объекта							
Обозначение характерных точек границ	Существующие координаты, м		Измененные (уточненные) координаты, м		Метод определения координат характерной точки	Средняя квадратическая погрешность положения характерной точки (Mt), м	Описание обозначения точки на местности (при наличии)
	X	Y	X	Y			
1	2	3	4	5	6	7	8
-	-	-	-	-	-	-	
3. Сведения о характерных точках части (частей) границы объекта							
Обозначение характерных точек части границы	Существующие координаты, м		Измененные (уточненные) координаты, м		Метод определения координат характерной точки	Средняя квадратическая погрешность положения характерной точки (Mt), м	Описание обозначения точки на местности (при наличии)
	X	Y	X	Y			
1	2	3	4	5	6	7	8
-	-	-	-	-	-	-	

ТЕКСТОВОЕ ОПИСАНИЕ
местоположения границ населенных пунктов, территориальных зон

Прохождение границы		Описание прохождения границы
от точки	до точки	
1	2	3
1	2	-
2	3	-
3	4	-
4	5	-
5	6	-
6	7	-
7	8	-
8	9	-
9	10	-
10	11	-
11	12	-
12	13	-
13	14	-
14	15	-
15	16	-
16	17	-
17	18	-
18	19	-
19	20	-
20	21	-
21	22	-
22	23	-
23	24	-
24	25	-
25	26	-
26	27	-
27	28	-
28	29	-
29	30	-
30	31	-
31	32	-
32	33	-
33	34	-
34	1	-
35	36	-
36	37	-
37	38	-

ТЕКСТОВОЕ ОПИСАНИЕ
местоположения границ населенных пунктов, территориальных зон

Прохождение границы		Описание прохождения границы
от точки	до точки	
1	2	3
38	39	-
39	40	-
40	41	-
41	42	-
42	43	-
43	44	-
44	45	-
45	46	-
46	47	-
47	48	-
48	49	-
49	50	-
50	51	-
51	52	-
52	53	-
53	54	-
54	55	-
55	56	-
56	57	-
57	58	-
58	59	-
59	60	-
60	61	-
61	62	-
62	63	-
63	64	-
64	65	-
65	66	-
66	67	-
67	68	-
68	69	-
69	70	-
70	71	-
71	72	-
72	73	-
73	74	-
74	75	-

ТЕКСТОВОЕ ОПИСАНИЕ
местоположения границ населенных пунктов, территориальных зон

Прохождение границы		Описание прохождения границы
от точки	до точки	
1	2	3
75	76	-
76	77	-
77	78	-
78	79	-
79	80	-
80	81	-
81	82	-
82	83	-
83	84	-
84	85	-
85	86	-
86	87	-
87	88	-
88	89	-
89	90	-
90	91	-
91	92	-
92	93	-
93	94	-
94	95	-
95	96	-
96	97	-
97	98	-
98	99	-
99	100	-
100	101	-
101	102	-
102	103	-
103	104	-
104	105	-
105	106	-
106	107	-
107	108	-
108	109	-
109	110	-
110	35	-
111	112	-

ТЕКСТОВОЕ ОПИСАНИЕ
местоположения границ населенных пунктов, территориальных зон

Прохождение границы		Описание прохождения границы
от точки	до точки	
1	2	3
112	113	-
113	114	-
114	115	-
115	116	-
116	117	-
117	118	-
118	119	-
119	120	-
120	121	-
121	122	-
122	123	-
123	124	-
124	125	-
125	126	-
126	127	-
127	128	-
128	129	-
129	111	-
130	131	-
131	132	-
132	133	-
133	134	-
134	135	-
135	136	-
136	137	-
137	138	-
138	139	-
139	140	-
140	141	-
141	142	-
142	143	-
143	144	-
144	145	-
145	146	-
146	147	-
147	148	-
148	149	-

ТЕКСТОВОЕ ОПИСАНИЕ
местоположения границ населенных пунктов, территориальных зон

Прохождение границы		Описание прохождения границы
от точки	до точки	
1	2	3
149	150	-
150	151	-
151	152	-
152	153	-
153	154	-
154	155	-
155	156	-
156	157	-
157	158	-
158	159	-
159	160	-
160	161	-
161	162	-
162	163	-
163	164	-
164	165	-
165	166	-
166	167	-
167	130	-
168	169	-
169	170	-
170	171	-
171	172	-
172	173	-
173	174	-
174	175	-
175	176	-
176	177	-
177	178	-
178	179	-
179	180	-
180	181	-
181	182	-
182	183	-
183	184	-
184	185	-
185	186	-

ТЕКСТОВОЕ ОПИСАНИЕ
местоположения границ населенных пунктов, территориальных зон

Прохождение границы		Описание прохождения границы
от точки	до точки	
1	2	3
186	187	-
187	188	-
188	189	-
189	190	-
190	168	-
191	192	-
192	193	-
193	194	-
194	195	-
195	196	-
196	197	-
197	198	-
198	199	-
199	200	-
200	201	-
201	202	-
202	203	-
203	204	-
204	205	-
205	206	-
206	207	-
207	208	-
208	209	-
209	210	-
210	211	-
211	212	-
212	213	-
213	214	-
214	215	-
215	216	-
216	217	-
217	218	-
218	219	-
219	220	-
220	221	-
221	222	-
222	191	-

ТЕКСТОВОЕ ОПИСАНИЕ
местоположения границ населенных пунктов, территориальных зон

Прохождение границы		Описание прохождения границы
от точки	до точки	
1	2	3
223	224	-
224	225	-
225	226	-
226	227	-
227	228	-
228	229	-
229	230	-
230	231	-
231	232	-
232	233	-
233	234	-
234	235	-
235	236	-
236	237	-
237	238	-
238	239	-
239	240	-
240	241	-
241	242	-
242	243	-
243	244	-
244	245	-
245	246	-
246	247	-
247	248	-
248	249	-
249	250	-
250	251	-
251	252	-
252	253	-
253	254	-
254	255	-
255	256	-
256	257	-
257	258	-
258	259	-
259	260	-

ТЕКСТОВОЕ ОПИСАНИЕ
местоположения границ населенных пунктов, территориальных зон

Прохождение границы		Описание прохождения границы
от точки	до точки	
1	2	3
260	261	-
261	262	-
262	263	-
263	264	-
264	265	-
265	266	-
266	267	-
267	223	-
268	269	-
269	270	-
270	271	-
271	272	-
272	273	-
273	274	-
274	275	-
275	276	-
276	268	-

ГРАФИЧЕСКОЕ ОПИСАНИЕ
местоположения границ населенных пунктов, территориальных зон, особо охраняемых природных территорий, зон с особыми условиями использования территории

И1. Зона инженерной инфраструктуры

(наименование объекта, местоположение границ которого описано (далее - объект))

Раздел 1

Сведения об объекте

№ п/п	Характеристики объекта	Описание характеристик
1	2	3
1.	Местоположение объекта	Краснодарский край, район Тимашевский, посёлок Октябрьский
2.	Площадь объекта +/- величина погрешности определения площади (Р +/- Дельта Р)	2560 +/- 18 м²
3.	Иные характеристики объекта	-

Раздел 3							
Сведения о местоположении измененных (уточненных) границ объекта							
1. Система координат -							
2. Сведения о характерных точках границ объекта							
Обозначение характерных точек границ	Существующие координаты, м		Измененные (уточненные) координаты, м		Метод определения координат характерной точки	Средняя квадратическая погрешность положения характерной точки (Mt), м	Описание обозначения точки на местности (при наличии)
	X	Y	X	Y			
1	2	3	4	5	6	7	8
-	-	-	-	-	-	-	
3. Сведения о характерных точках части (частей) границы объекта							
Обозначение характерных точек части границы	Существующие координаты, м		Измененные (уточненные) координаты, м		Метод определения координат характерной точки	Средняя квадратическая погрешность положения характерной точки (Mt), м	Описание обозначения точки на местности (при наличии)
	X	Y	X	Y			
1	2	3	4	5	6	7	8
-	-	-	-	-	-	-	

ТЕКСТОВОЕ ОПИСАНИЕ
местоположения границ населенных пунктов, территориальных зон

Прохождение границы		Описание прохождения границы
от точки	до точки	
1	2	3
1	2	-
2	3	-
3	4	-
4	1	-
5	6	-
6	7	-
7	8	-
8	9	-
9	5	-
10	11	-
11	12	-
12	13	-
13	10	-

ГРАФИЧЕСКОЕ ОПИСАНИЕ
местоположения границ населенных пунктов, территориальных зон, особо охраняемых природных территорий, зон с особыми условиями использования территории

К1. Зона ритуальной деятельности

(наименование объекта, местоположение границ которого описано (далее - объект))

Раздел 1

Сведения об объекте

№ п/п	Характеристики объекта	Описание характеристик
1	2	3
1.	Местоположение объекта	Краснодарский край, район Тимашевский, посёлок Октябрьский
2.	Площадь объекта +/- величина погрешности определения площади (Р +/- Дельта Р)	13115 +/- 40 м²
3.	Иные характеристики объекта	-

Раздел 2

<p align="center">Сведения о местоположении границ объекта</p>


1. Система координат МСК-23, зона 1

2. Сведения о характерных точках границ объекта

Обозначение характерных точек границ	Координаты, м		Метод определения координат характерной точки	Средняя квадратическая погрешность положения характерной точки (Mt), м	Описание обозначения точки на местности (при наличии)
	X	Y			
1	2	3	4	5	6
1	541507.69	1354459.45	Аналитический метод	0.1	Закрепление отсутствует
2	541430.01	1354320.07	Аналитический метод	0.1	Закрепление отсутствует
3	541467.91	1354268.37	Аналитический метод	0.1	Закрепление отсутствует
4	541544.40	1354318.64	Аналитический метод	0.1	Закрепление отсутствует
5	541575.90	1354337.51	Аналитический метод	0.1	Закрепление отсутствует
6	541563.35	1354353.77	Аналитический метод	0.1	Закрепление отсутствует
7	541543.09	1354385.62	Аналитический метод	0.1	Закрепление отсутствует
8	541522.02	1354428.92	Аналитический метод	0.1	Закрепление отсутствует
1	541507.69	1354459.45	Аналитический метод	0.1	Закрепление отсутствует

3. Сведения о характерных точках части (частей) границы объекта

Обозначение характерных точек части границы	Координаты, м		Метод определения координат характерной точки	Средняя квадратическая погрешность положения характерной точки (Mt), м	Описание обозначения точки на местности (при наличии)
	X	Y			
1	2	3	4	5	6
-	-	-	-	-	-



Раздел 3							
Сведения о местоположении измененных (уточненных) границ объекта							
1. Система координат -							
2. Сведения о характерных точках границ объекта							
Обозначение характерных точек границ	Существующие координаты, м		Измененные (уточненные) координаты, м		Метод определения координат характерной точки	Средняя квадратическая погрешность положения характерной точки (Mt), м	Описание обозначения точки на местности (при наличии)
	X	Y	X	Y			
1	2	3	4	5	6	7	8
-	-	-	-	-	-	-	
3. Сведения о характерных точках части (частей) границы объекта							
Обозначение характерных точек части границы	Существующие координаты, м		Измененные (уточненные) координаты, м		Метод определения координат характерной точки	Средняя квадратическая погрешность положения характерной точки (Mt), м	Описание обозначения точки на местности (при наличии)
	X	Y	X	Y			
1	2	3	4	5	6	7	8
-	-	-	-	-	-	-	

ТЕКСТОВОЕ ОПИСАНИЕ
местоположения границ населенных пунктов, территориальных зон

Прохождение границы		Описание прохождения границы
от точки	до точки	
1	2	3
1	2	-
2	3	-
3	4	-
4	5	-
5	6	-
6	7	-
7	8	-
8	1	-

ГРАФИЧЕСКОЕ ОПИСАНИЕ
местоположения границ населенных пунктов, территориальных зон, особо охраняемых природных территорий, зон с особыми условиями использования территории

ОД1. Общественно-деловая зона поселенческого значения

(наименование объекта, местоположение границ которого описано (далее - объект))

Раздел 1

Сведения об объекте

№ п/п	Характеристики объекта	Описание характеристик
1	2	3
1.	Местоположение объекта	Краснодарский край, район Тимашевский, посёлок Октябрьский
2.	Площадь объекта +/- величина погрешности определения площади (Р +/- Дельта Р)	119 +/- 4 м²
3.	Иные характеристики объекта	-

Раздел 2

<p align="center">Сведения о местоположении границ объекта</p>


1. Система координат МСК-23, зона 1

2. Сведения о характерных точках границ объекта

Обозначение характерных точек границ	Координаты, м		Метод определения координат характерной точки	Средняя квадратическая погрешность положения характерной точки (Mt), м	Описание обозначения точки на местности (при наличии)
	X	Y			
1	2	3	4	5	6
1	541237.24	1354234.97	Аналитический метод	0.1	Закрепление отсутствует
2	541232.03	1354244.96	Аналитический метод	0.1	Закрепление отсутствует
3	541228.70	1354243.23	Аналитический метод	0.1	Закрепление отсутствует
4	541225.16	1354241.38	Аналитический метод	0.1	Закрепление отсутствует
5	541222.68	1354240.09	Аналитический метод	0.1	Закрепление отсутствует
6	541227.89	1354230.10	Аналитический метод	0.1	Закрепление отсутствует
7	541229.67	1354231.03	Аналитический метод	0.1	Закрепление отсутствует
8	541233.22	1354232.88	Аналитический метод	0.1	Закрепление отсутствует
1	541237.24	1354234.97	Аналитический метод	0.1	Закрепление отсутствует

3. Сведения о характерных точках части (частей) границы объекта

Обозначение характерных точек части границы	Координаты, м		Метод определения координат характерной точки	Средняя квадратическая погрешность положения характерной точки (Mt), м	Описание обозначения точки на местности (при наличии)
	X	Y			
1	2	3	4	5	6
-	-	-	-	-	-



Раздел 3							
Сведения о местоположении измененных (уточненных) границ объекта							
1. Система координат -							
2. Сведения о характерных точках границ объекта							
Обозначение характерных точек границ	Существующие координаты, м		Измененные (уточненные) координаты, м		Метод определения координат характерной точки	Средняя квадратическая погрешность положения характерной точки (Mt), м	Описание обозначения точки на местности (при наличии)
	X	Y	X	Y			
1	2	3	4	5	6	7	8
-	-	-	-	-	-	-	
3. Сведения о характерных точках части (частей) границы объекта							
Обозначение характерных точек части границы	Существующие координаты, м		Измененные (уточненные) координаты, м		Метод определения координат характерной точки	Средняя квадратическая погрешность положения характерной точки (Mt), м	Описание обозначения точки на местности (при наличии)
	X	Y	X	Y			
1	2	3	4	5	6	7	8
-	-	-	-	-	-	-	

ТЕКСТОВОЕ ОПИСАНИЕ местоположения границ населенных пунктов, территориальных зон		
Прохождение границы		Описание прохождения границы
от точки	до точки	
1	2	3
1	2	-
2	3	-
3	4	-
4	5	-
5	6	-
6	7	-
7	8	-
8	1	-

ГРАФИЧЕСКОЕ ОПИСАНИЕ
местоположения границ населенных пунктов, территориальных зон, особо охраняемых природных территорий, зон с особыми условиями использования территории

ОДЗ.2. Зона специализированной общественной застройки объектами здравоохранения

(наименование объекта, местоположение границ которого описано (далее - объект))

Раздел 1

Сведения об объекте

№ п/п	Характеристики объекта	Описание характеристик
1	2	3
1.	Местоположение объекта	Краснодарский край, район Тимашевский, поселок Октябрьский
2.	Площадь объекта +/- величина погрешности определения площади (Р +/- Дельта Р)	730 +/- 9 м²
3.	Иные характеристики объекта	-

Раздел 2

<p align="center">Сведения о местоположении границ объекта</p>

1. Система координат МСК-23, зона 1

2. Сведения о характерных точках границ объекта

Обозначение характерных точек границ	Координаты, м		Метод определения координат характерной точки	Средняя квадратическая погрешность положения характерной точки (Mt), м	Описание обозначения точки на местности (при наличии)
	X	Y			
1	2	3	4	5	6
1	541235.72	1354269.41	Аналитический метод	0.1	Закрепление отсутствует
2	541233.97	1354274.43	Аналитический метод	0.1	Закрепление отсутствует
3	541262.29	1354284.36	Аналитический метод	0.1	Закрепление отсутствует
4	541254.96	1354305.26	Аналитический метод	0.1	Закрепление отсутствует
5	541241.79	1354300.66	Аналитический метод	0.1	Закрепление отсутствует
6	541231.21	1354284.58	Аналитический метод	0.1	Закрепление отсутствует
7	541232.09	1354279.79	Аналитический метод	0.1	Закрепление отсутствует
8	541217.93	1354274.84	Аналитический метод	0.1	Закрепление отсутствует
9	541221.56	1354264.46	Аналитический метод	0.1	Закрепление отсутствует
1	541235.72	1354269.41	Аналитический метод	0.1	Закрепление отсутствует

3. Сведения о характерных точках части (частей) границы объекта

Обозначение характерных точек части границы	Координаты, м		Метод определения координат характерной точки	Средняя квадратическая погрешность положения характерной точки (Mt), м	Описание обозначения точки на местности (при наличии)
	X	Y			
1	2	3	4	5	6
-	-	-	-	-	-

This block contains a large, empty rectangular frame defined by a thin black border. It occupies most of the page area below the header section.

Раздел 3							
Сведения о местоположении измененных (уточненных) границ объекта							
1. Система координат -							
2. Сведения о характерных точках границ объекта							
Обозначение характерных точек границ	Существующие координаты, м		Измененные (уточненные) координаты, м		Метод определения координат характерной точки	Средняя квадратическая погрешность положения характерной точки (Mt), м	Описание обозначения точки на местности (при наличии)
	X	Y	X	Y			
1	2	3	4	5	6	7	8
-	-	-	-	-	-	-	
3. Сведения о характерных точках части (частей) границы объекта							
Обозначение характерных точек части границы	Существующие координаты, м		Измененные (уточненные) координаты, м		Метод определения координат характерной точки	Средняя квадратическая погрешность положения характерной точки (Mt), м	Описание обозначения точки на местности (при наличии)
	X	Y	X	Y			
1	2	3	4	5	6	7	8
-	-	-	-	-	-	-	

ТЕКСТОВОЕ ОПИСАНИЕ
местоположения границ населенных пунктов, территориальных зон

Прохождение границы		Описание прохождения границы
от точки	до точки	
1	2	3
1	2	-
2	3	-
3	4	-
4	5	-
5	6	-
6	7	-
7	8	-
8	9	-
9	1	-

ГРАФИЧЕСКОЕ ОПИСАНИЕ
местоположения границ населенных пунктов, территориальных зон, особо охраняемых природных территорий, зон с особыми условиями использования территории

ОДЗ.3. Зона специализированной общественной застройки объектами капитального строительства физической культуры и спорта

(наименование объекта, местоположение границ которого описано (далее - объект))

Раздел 1

Сведения об объекте

№ п/п	Характеристики объекта	Описание характеристик
1	2	3
1.	Местоположение объекта	Краснодарский край, район Тимашевский, посёлок Октябрьский
2.	Площадь объекта +/- величина погрешности определения площади (Р +/- Дельта Р)	446 +/- 7 м²
3.	Иные характеристики объекта	-

Раздел 2

<p align="center">Сведения о местоположении границ объекта</p>

1. Система координат МСК-23, зона 1

2. Сведения о характерных точках границ объекта

Обозначение характерных точек границ	Координаты, м		Метод определения координат характерной точки	Средняя квадратическая погрешность положения характерной точки (Mt), м	Описание обозначения точки на местности (при наличии)
	X	Y			
1	2	3	4	5	6
1	541217.00	1354298.00	Аналитический метод	0.1	Закрепление отсутствует
2	541209.00	1354336.00	Аналитический метод	0.1	Закрепление отсутствует
3	541195.00	1354329.00	Аналитический метод	0.1	Закрепление отсутствует
4	541210.00	1354294.00	Аналитический метод	0.1	Закрепление отсутствует
1	541217.00	1354298.00	Аналитический метод	0.1	Закрепление отсутствует

3. Сведения о характерных точках части (частей) границы объекта

Обозначение характерных точек части границы	Координаты, м		Метод определения координат характерной точки	Средняя квадратическая погрешность положения характерной точки (Mt), м	Описание обозначения точки на местности (при наличии)
	X	Y			
1	2	3	4	5	6
-	-	-	-	-	-

Раздел 3							
Сведения о местоположении измененных (уточненных) границ объекта							
1. Система координат -							
2. Сведения о характерных точках границ объекта							
Обозначение характерных точек границ	Существующие координаты, м		Измененные (уточненные) координаты, м		Метод определения координат характерной точки	Средняя квадратическая погрешность положения характерной точки (Mt), м	Описание обозначения точки на местности (при наличии)
	X	Y	X	Y			
1	2	3	4	5	6	7	8
-	-	-	-	-	-	-	
3. Сведения о характерных точках части (частей) границы объекта							
Обозначение характерных точек части границы	Существующие координаты, м		Измененные (уточненные) координаты, м		Метод определения координат характерной точки	Средняя квадратическая погрешность положения характерной точки (Mt), м	Описание обозначения точки на местности (при наличии)
	X	Y	X	Y			
1	2	3	4	5	6	7	8
-	-	-	-	-	-	-	

ТЕКСТОВОЕ ОПИСАНИЕ
местоположения границ населенных пунктов, территориальных зон

Прохождение границы		Описание прохождения границы
от точки	до точки	
1	2	3
1	2	-
2	3	-
3	4	-
4	1	-

ГРАФИЧЕСКОЕ ОПИСАНИЕ
местоположения границ населенных пунктов, территориальных зон, особо охраняемых природных территорий, зон с особыми условиями использования территории

ОП1.1. Зона зеленых насаждений общего пользования (парки, скверы, бульвары, сады)

(наименование объекта, местоположение границ которого описано (далее - объект))

Раздел 1

Сведения об объекте

№ п/п	Характеристики объекта	Описание характеристик
1	2	3
1.	Местоположение объекта	Краснодарский край, район Тимашевский, поселок Октябрьский
2.	Площадь объекта +/- величина погрешности определения площади (Р +/- Дельта Р)	30585 +/- 61 м²
3.	Иные характеристики объекта	-

Раздел 2					
Сведения о местоположении границ объекта					
1. Система координат МСК-23, зона 1					
2. Сведения о характерных точках границ объекта					
Обозначение характерных точек границ	Координаты, м		Метод определения координат характерной точки	Средняя квадратическая погрешность положения характерной точки (Mt), м	Описание обозначения точки на местности (при наличии)
	X	Y			
1	2	3	4	5	6
1	541216.90	1354343.56	Аналитический метод	0.1	Закрепление отсутствует
2	541266.28	1354337.65	Аналитический метод	0.1	Закрепление отсутствует
3	541271.25	1354339.94	Аналитический метод	0.1	Закрепление отсутствует
4	541302.12	1354362.40	Аналитический метод	0.1	Закрепление отсутствует
5	541336.33	1354395.48	Аналитический метод	0.1	Закрепление отсутствует
6	541372.77	1354366.87	Аналитический метод	0.1	Закрепление отсутствует
7	541385.23	1354382.66	Аналитический метод	0.1	Закрепление отсутствует
8	541394.18	1354393.05	Аналитический метод	0.1	Закрепление отсутствует
9	541403.90	1354408.44	Аналитический метод	0.1	Закрепление отсутствует
10	541410.86	1354421.58	Аналитический метод	0.1	Закрепление отсутствует
11	541418.55	1354417.02	Аналитический метод	0.1	Закрепление отсутствует
12	541425.31	1354429.07	Аналитический метод	0.1	Закрепление отсутствует
13	541434.55	1354443.58	Аналитический метод	0.1	Закрепление отсутствует
14	541448.00	1354471.04	Аналитический метод	0.1	Закрепление отсутствует
15	541459.36	1354465.14	Аналитический метод	0.1	Закрепление отсутствует
16	541465.60	1354477.89	Аналитический метод	0.1	Закрепление отсутствует
17	541464.51	1354478.56	Аналитический метод	0.1	Закрепление отсутствует
18	541473.38	1354490.15	Аналитический метод	0.1	Закрепление отсутствует
19	541480.32	1354520.46	Аналитический метод	0.1	Закрепление отсутствует
20	541483.00	1354523.95	Аналитический метод	0.1	Закрепление отсутствует
21	541485.85	1354527.81	Аналитический метод	0.1	Закрепление отсутствует
22	541496.15	1354489.19	Аналитический метод	0.1	Закрепление отсутствует

2. Сведения о характерных точках границ объекта					
Обозначение характерных точек границ	Координаты, м		Метод определения координат характерной точки	Средняя квадратическая погрешность положения характерной точки (Mt), м	Описание обозначения точки на местности (при наличии)
	X	Y			
1	2	3	4	5	6
23	541447.50	1354380.81	Аналитический метод	0.1	Закрепление отсутствует
24	541393.87	1354276.23	Аналитический метод	0.1	Закрепление отсутствует
25	541359.19	1354235.10	Аналитический метод	0.1	Закрепление отсутствует
26	541306.85	1354183.66	Аналитический метод	0.1	Закрепление отсутствует
27	541274.04	1354164.27	Аналитический метод	0.1	Закрепление отсутствует
28	541264.17	1354182.87	Аналитический метод	0.1	Закрепление отсутствует
29	541295.60	1354197.42	Аналитический метод	0.1	Закрепление отсутствует
30	541271.01	1354252.54	Аналитический метод	0.1	Закрепление отсутствует
31	541239.25	1354238.80	Аналитический метод	0.1	Закрепление отсутствует
32	541228.97	1354267.05	Аналитический метод	0.1	Закрепление отсутствует
33	541235.72	1354269.41	Аналитический метод	0.1	Закрепление отсутствует
34	541233.97	1354274.43	Аналитический метод	0.1	Закрепление отсутствует
35	541262.29	1354284.36	Аналитический метод	0.1	Закрепление отсутствует
36	541254.96	1354305.26	Аналитический метод	0.1	Закрепление отсутствует
37	541241.79	1354300.66	Аналитический метод	0.1	Закрепление отсутствует
38	541231.21	1354284.58	Аналитический метод	0.1	Закрепление отсутствует
1	541216.90	1354343.56	Аналитический метод	0.1	Закрепление отсутствует
3. Сведения о характерных точках части (частей) границы объекта					
Обозначение характерных точек части границы	Координаты, м		Метод определения координат характерной точки	Средняя квадратическая погрешность положения характерной точки (Mt), м	Описание обозначения точки на местности (при наличии)
	X	Y			
1	2	3	4	5	6
-	-	-	-	-	-

Раздел 3							
Сведения о местоположении измененных (уточненных) границ объекта							
1. Система координат -							
2. Сведения о характерных точках границ объекта							
Обозначение характерных точек границ	Существующие координаты, м		Измененные (уточненные) координаты, м		Метод определения координат характерной точки	Средняя квадратическая погрешность положения характерной точки (Mt), м	Описание обозначения точки на местности (при наличии)
	X	Y	X	Y			
1	2	3	4	5	6	7	8
-	-	-	-	-	-	-	
3. Сведения о характерных точках части (частей) границы объекта							
Обозначение характерных точек части границы	Существующие координаты, м		Измененные (уточненные) координаты, м		Метод определения координат характерной точки	Средняя квадратическая погрешность положения характерной точки (Mt), м	Описание обозначения точки на местности (при наличии)
	X	Y	X	Y			
1	2	3	4	5	6	7	8
-	-	-	-	-	-	-	

ТЕКСТОВОЕ ОПИСАНИЕ
местоположения границ населенных пунктов, территориальных зон

Прохождение границы		Описание прохождения границы
от точки	до точки	
1	2	3
1	2	-
2	3	-
3	4	-
4	5	-
5	6	-
6	7	-
7	8	-
8	9	-
9	10	-
10	11	-
11	12	-
12	13	-
13	14	-
14	15	-
15	16	-
16	17	-
17	18	-
18	19	-
19	20	-
20	21	-
21	22	-
22	23	-
23	24	-
24	25	-
25	26	-
26	27	-
27	28	-
28	29	-
29	30	-
30	31	-
31	32	-
32	33	-
33	34	-
34	35	-
35	36	-
36	37	-
37	38	-

ТЕКСТОВОЕ ОПИСАНИЕ
местоположения границ населенных пунктов, территориальных зон

Прохождение границы		Описание прохождения границы
от точки	до точки	
1	2	3
38	1	-

ГРАФИЧЕСКОЕ ОПИСАНИЕ
местоположения границ населенных пунктов, территориальных зон, особо охраняемых природных территорий, зон с особыми условиями использования территории

ОС1. Зона озелененных территорий специального назначения

(наименование объекта, местоположение границ которого описано (далее - объект))

Раздел 1

Сведения об объекте

№ п/п	Характеристики объекта	Описание характеристик
1	2	3
1.	Местоположение объекта	Краснодарский край, район Тимашевский, посёлок Октябрьский
2.	Площадь объекта +/- величина погрешности определения площади (Р +/- Дельта Р)	70671 +/- 93 м²
3.	Иные характеристики объекта	-

Раздел 2

Сведения о местоположении границ объекта

1. Система координат МСК-23, зона 1

2. Сведения о характерных точках границ объекта

Обозначение характерных точек границ	Координаты, м		Метод определения координат характерной точки	Средняя квадратическая погрешность положения характерной точки (Mt), м	Описание обозначения точки на местности (при наличии)
	X	Y			
1	2	3	4	5	6
1	541182.93	1354557.35	Аналитический метод	0.1	Закрепление отсутствует
2	541205.29	1354615.69	Аналитический метод	0.1	Закрепление отсутствует
3	541225.46	1354654.30	Аналитический метод	0.1	Закрепление отсутствует
4	541248.13	1354695.21	Аналитический метод	0.1	Закрепление отсутствует
5	541262.84	1354722.18	Аналитический метод	0.1	Закрепление отсутствует
6	541248.16	1354744.96	Аналитический метод	0.1	Закрепление отсутствует
7	541268.62	1354760.69	Аналитический метод	0.1	Закрепление отсутствует
8	541286.57	1354782.34	Аналитический метод	0.1	Закрепление отсутствует
9	541307.19	1354754.97	Аналитический метод	0.1	Закрепление отсутствует
10	541317.03	1354743.59	Аналитический метод	0.1	Закрепление отсутствует
11	541338.93	1354759.72	Аналитический метод	0.1	Закрепление отсутствует
12	541354.50	1354794.61	Аналитический метод	0.1	Закрепление отсутствует
13	541330.56	1354825.69	Аналитический метод	0.1	Закрепление отсутствует
14	541260.54	1354910.00	Аналитический метод	0.1	Закрепление отсутствует
15	541222.25	1354858.45	Аналитический метод	0.1	Закрепление отсутствует
16	541176.29	1354772.96	Аналитический метод	0.1	Закрепление отсутствует
17	541157.44	1354731.54	Аналитический метод	0.1	Закрепление отсутствует
18	541074.52	1354526.94	Аналитический метод	0.1	Закрепление отсутствует
19	541067.29	1354508.45	Аналитический метод	0.1	Закрепление отсутствует
20	541086.43	1354488.57	Аналитический метод	0.1	Закрепление отсутствует
21	541127.86	1354440.50	Аналитический метод	0.1	Закрепление отсутствует
1	541182.93	1354557.35	Аналитический метод	0.1	Закрепление отсутствует

2. Сведения о характерных точках границ объекта					
Обозначение характерных точек границ	Координаты, м		Метод определения координат характерной точки	Средняя квадратическая погрешность положения характерной точки (Mt), м	Описание обозначения точки на местности (при наличии)
	X	Y			
1	2	3	4	5	6
22	541225.32	1354118.32	Аналитический метод	0.1	Закрепление отсутствует
23	541188.38	1354093.19	Аналитический метод	0.1	Закрепление отсутствует
24	541190.57	1354108.09	Аналитический метод	0.1	Закрепление отсутствует
25	541191.17	1354124.24	Аналитический метод	0.1	Закрепление отсутствует
26	541184.61	1354137.59	Аналитический метод	0.1	Закрепление отсутствует
27	541162.84	1354161.40	Аналитический метод	0.1	Закрепление отсутствует
28	541145.06	1354189.23	Аналитический метод	0.1	Закрепление отсутствует
29	541141.10	1354212.81	Аналитический метод	0.1	Закрепление отсутствует
30	541132.55	1354240.57	Аналитический метод	0.1	Закрепление отсутствует
31	541123.56	1354271.57	Аналитический метод	0.1	Закрепление отсутствует
32	541124.41	1354298.55	Аналитический метод	0.1	Закрепление отсутствует
33	541131.79	1354316.55	Аналитический метод	0.1	Закрепление отсутствует
34	541142.87	1354324.86	Аналитический метод	0.1	Закрепление отсутствует
35	541148.87	1354340.09	Аналитический метод	0.1	Закрепление отсутствует
36	541152.10	1354364.09	Аналитический метод	0.1	Закрепление отсутствует
37	541141.03	1354385.78	Аналитический метод	0.1	Закрепление отсутствует
38	541111.94	1354425.02	Аналитический метод	0.1	Закрепление отсутствует
39	541092.10	1354450.41	Аналитический метод	0.1	Закрепление отсутствует
40	541076.87	1354453.17	Аналитический метод	0.1	Закрепление отсутствует
41	541063.48	1354442.10	Аналитический метод	0.1	Закрепление отсутствует
42	541054.71	1354430.56	Аналитический метод	0.1	Закрепление отсутствует
43	541041.79	1354410.71	Аналитический метод	0.1	Закрепление отсутствует
44	541032.56	1354389.48	Аналитический метод	0.1	Закрепление отсутствует
45	541023.79	1354371.94	Аналитический метод	0.1	Закрепление отсутствует
46	541011.78	1354360.86	Аналитический метод	0.1	Закрепление отсутствует

2. Сведения о характерных точках границ объекта					
Обозначение характерных точек границ	Координаты, м		Метод определения координат характерной точки	Средняя квадратическая погрешность положения характерной точки (Mt), м	Описание обозначения точки на местности (при наличии)
	X	Y			
1	2	3	4	5	6
47	540999.32	1354357.17	Аналитический метод	0.1	Закрепление отсутствует
48	540979.94	1354359.94	Аналитический метод	0.1	Закрепление отсутствует
49	540946.24	1354361.78	Аналитический метод	0.1	Закрепление отсутствует
50	540892.70	1354379.78	Аналитический метод	0.1	Закрепление отсутствует
51	540830.85	1354405.63	Аналитический метод	0.1	Закрепление отсутствует
52	540787.00	1354425.94	Аналитический метод	0.1	Закрепление отсутствует
53	540758.12	1354439.93	Аналитический метод	0.1	Закрепление отсутствует
54	540733.45	1354455.02	Аналитический метод	0.1	Закрепление отсутствует
55	540721.45	1354466.56	Аналитический метод	0.1	Закрепление отсутствует
56	540712.22	1354473.48	Аналитический метод	0.1	Закрепление отсутствует
57	540702.06	1354477.64	Аналитический метод	0.1	Закрепление отсутствует
58	540684.53	1354478.56	Аналитический метод	0.1	Закрепление отсутствует
59	540669.30	1354469.33	Аналитический метод	0.1	Закрепление отсутствует
60	540630.52	1354444.40	Аналитический метод	0.1	Закрепление отсутствует
61	540617.14	1354439.33	Аналитический метод	0.1	Закрепление отсутствует
62	540594.06	1354441.17	Аналитический метод	0.1	Закрепление отсутствует
63	540576.06	1354445.33	Аналитический метод	0.1	Закрепление отсутствует
64	540564.52	1354453.17	Аналитический метод	0.1	Закрепление отсутствует
65	540552.05	1354467.02	Аналитический метод	0.1	Закрепление отсутствует
66	540527.33	1354526.24	Аналитический метод	0.1	Закрепление отсутствует
67	540508.86	1354553.71	Аналитический метод	0.1	Закрепление отсутствует
68	540495.71	1354584.17	Аналитический метод	0.1	Закрепление отсутствует
69	540480.25	1354607.71	Аналитический метод	0.1	Закрепление отсутствует
70	540462.48	1354620.17	Аналитический метод	0.1	Закрепление отсутствует
71	540442.63	1354633.33	Аналитический метод	0.1	Закрепление отсутствует

2. Сведения о характерных точках границ объекта					
Обозначение характерных точек границ	Координаты, м		Метод определения координат характерной точки	Средняя квадратическая погрешность положения характерной точки (Mt), м	Описание обозначения точки на местности (при наличии)
	X	Y			
1	2	3	4	5	6
72	540426.24	1354649.71	Аналитический метод	0.1	Закрепление отсутствует
73	540419.55	1354671.87	Аналитический метод	0.1	Закрепление отсутствует
74	540405.24	1354697.03	Аналитический метод	0.1	Закрепление отсутствует
75	540388.85	1354714.56	Аналитический метод	0.1	Закрепление отсутствует
76	540360.06	1354730.93	Аналитический метод	0.1	Закрепление отсутствует
77	540337.06	1354741.27	Аналитический метод	0.1	Закрепление отсутствует
78	540345.26	1354759.51	Аналитический метод	0.1	Закрепление отсутствует
79	540369.95	1354748.32	Аналитический метод	0.1	Закрепление отсутствует
80	540401.38	1354730.44	Аналитический метод	0.1	Закрепление отсутствует
81	540421.46	1354708.97	Аналитический метод	0.1	Закрепление отсутствует
82	540438.05	1354679.80	Аналитический метод	0.1	Закрепление отсутствует
83	540443.93	1354660.30	Аналитический метод	0.1	Закрепление отсутствует
84	540455.44	1354648.80	Аналитический метод	0.1	Закрепление отсутствует
85	540494.79	1354622.01	Аналитический метод	0.1	Закрепление отсутствует
86	540514.07	1354592.10	Аналитический метод	0.1	Закрепление отсутствует
87	540526.49	1354563.34	Аналитический метод	0.1	Закрепление отсутствует
88	540545.79	1354533.94	Аналитический метод	0.1	Закрепление отсутствует
89	540569.19	1354477.87	Аналитический метод	0.1	Закрепление отсутствует
90	540577.76	1354468.35	Аналитический метод	0.1	Закрепление отсутствует
91	540584.21	1354463.98	Аналитический метод	0.1	Закрепление отсутствует
92	540597.12	1354460.99	Аналитический метод	0.1	Закрепление отсутствует
93	540614.25	1354459.62	Аналитический метод	0.1	Закрепление отсутствует
94	540621.54	1354462.39	Аналитический метод	0.1	Закрепление отсутствует
95	540679.22	1354498.87	Аналитический метод	0.1	Закрепление отсутствует
96	540706.50	1354497.44	Аналитический метод	0.1	Закрепление отсутствует

2. Сведения о характерных точках границ объекта					
Обозначение характерных точек границ	Координаты, м		Метод определения координат характерной точки	Средняя квадратическая погрешность положения характерной точки (Mt), м	Описание обозначения точки на местности (при наличии)
	X	Y			
1	2	3	4	5	6
97	540722.17	1354491.02	Аналитический метод	0.1	Закрепление отсутствует
98	540735.31	1354480.98	Аналитический метод	0.1	Закрепление отсутствует
99	540745.74	1354470.95	Аналитический метод	0.1	Закрепление отсутствует
100	540767.63	1354457.56	Аналитический метод	0.1	Закрепление отсутствует
101	540838.98	1354423.91	Аналитический метод	0.1	Закрепление отсутствует
102	540899.75	1354398.51	Аналитический метод	0.1	Закрепление отсутствует
103	540950.04	1354381.60	Аналитический метод	0.1	Закрепление отсутствует
104	540982.77	1354379.74	Аналитический метод	0.1	Закрепление отсутствует
105	540997.83	1354377.59	Аналитический метод	0.1	Закрепление отсутствует
106	541001.64	1354378.72	Аналитический метод	0.1	Закрепление отсутствует
107	541007.54	1354384.16	Аналитический метод	0.1	Закрепление отсутствует
108	541014.43	1354397.95	Аналитический метод	0.1	Закрепление отсутствует
109	541025.03	1354421.62	Аналитический метод	0.1	Закрепление отсутствует
110	541036.68	1354439.43	Аналитический метод	0.1	Закрепление отсутствует
111	541037.24	1354439.19	Аналитический метод	0.1	Закрепление отсутствует
112	541039.48	1354443.58	Аналитический метод	0.1	Закрепление отсутствует
113	541058.96	1354481.69	Аналитический метод	0.1	Закрепление отсутствует
114	541059.35	1354482.44	Аналитический метод	0.1	Закрепление отсутствует
115	541060.29	1354484.22	Аналитический метод	0.1	Закрепление отсутствует
116	541060.30	1354484.23	Аналитический метод	0.1	Закрепление отсутствует
117	541060.31	1354484.23	Аналитический метод	0.1	Закрепление отсутствует
118	541071.86	1354474.40	Аналитический метод	0.1	Закрепление отсутствует
119	541073.53	1354472.99	Аналитический метод	0.1	Закрепление отсутствует
120	541087.84	1354458.21	Аналитический метод	0.1	Закрепление отсутствует
121	541107.54	1354437.54	Аналитический метод	0.1	Закрепление отсутствует

2. Сведения о характерных точках границ объекта					
Обозначение характерных точек границ	Координаты, м		Метод определения координат характерной точки	Средняя квадратическая погрешность положения характерной точки (Mt), м	Описание обозначения точки на местности (при наличии)
	X	Y			
1	2	3	4	5	6
122	541134.19	1354399.24	Аналитический метод	0.1	Закрепление отсутствует
123	541156.07	1354364.87	Аналитический метод	0.1	Закрепление отсутствует
124	541170.53	1354351.05	Аналитический метод	0.1	Закрепление отсутствует
125	541184.72	1354337.47	Аналитический метод	0.1	Закрепление отсутствует
126	541196.28	1354305.40	Аналитический метод	0.1	Закрепление отсутствует
127	541162.10	1354293.59	Аналитический метод	0.1	Закрепление отсутствует
128	541153.27	1354291.23	Аналитический метод	0.1	Закрепление отсутствует
129	541144.11	1354288.61	Аналитический метод	0.1	Закрепление отсутствует
130	541143.65	1354274.18	Аналитический метод	0.1	Закрепление отсутствует
131	541152.31	1354244.90	Аналитический метод	0.1	Закрепление отсутствует
132	541152.27	1354243.50	Аналитический метод	0.1	Закрепление отсутствует
133	541145.60	1354239.51	Аналитический метод	0.1	Закрепление отсутствует
134	541151.34	1354231.31	Аналитический метод	0.1	Закрепление отсутствует
135	541153.63	1354227.91	Аналитический метод	0.1	Закрепление отсутствует
136	541148.61	1354224.93	Аналитический метод	0.1	Закрепление отсутствует
137	541153.25	1354217.64	Аналитический метод	0.1	Закрепление отсутствует
138	541149.90	1354215.45	Аналитический метод	0.1	Закрепление отсутствует
139	541150.04	1354214.41	Аналитический метод	0.1	Закрепление отсутствует
140	541154.46	1354205.16	Аналитический метод	0.1	Закрепление отсутствует
141	541156.99	1354203.82	Аналитический метод	0.1	Закрепление отсутствует
142	541163.80	1354190.66	Аналитический метод	0.1	Закрепление отсутствует
143	541167.00	1354192.03	Аналитический метод	0.1	Закрепление отсутствует
144	541178.77	1354173.62	Аналитический метод	0.1	Закрепление отсутствует
145	541201.30	1354148.98	Аналитический метод	0.1	Закрепление отсутствует
146	541211.34	1354128.54	Аналитический метод	0.1	Закрепление отсутствует

2. Сведения о характерных точках границ объекта					
Обозначение характерных точек границ	Координаты, м		Метод определения координат характерной точки	Средняя квадратическая погрешность положения характерной точки (Mt), м	Описание обозначения точки на местности (при наличии)
	X	Y			
1	2	3	4	5	6
147	541210.95	1354118.03	Аналитический метод	0.1	Закрепление отсутствует
148	541220.38	1354126.19	Аналитический метод	0.1	Закрепление отсутствует
22	541225.32	1354118.32	Аналитический метод	0.1	Закрепление отсутствует
149	541166.42	1354326.68	Аналитический метод	0.1	Закрепление отсутствует
150	541168.95	1354328.46	Аналитический метод	0.1	Закрепление отсутствует
151	541167.16	1354331.00	Аналитический метод	0.1	Закрепление отсутствует
152	541164.63	1354329.21	Аналитический метод	0.1	Закрепление отсутствует
149	541166.42	1354326.68	Аналитический метод	0.1	Закрепление отсутствует
3. Сведения о характерных точках части (частей) границы объекта					
Обозначение характерных точек части границы	Координаты, м		Метод определения координат характерной точки	Средняя квадратическая погрешность положения характерной точки (Mt), м	Описание обозначения точки на местности (при наличии)
	X	Y			
1	2	3	4	5	6
-	-	-	-	-	-

Раздел 3							
Сведения о местоположении измененных (уточненных) границ объекта							
1. Система координат -							
2. Сведения о характерных точках границ объекта							
Обозначение характерных точек границ	Существующие координаты, м		Измененные (уточненные) координаты, м		Метод определения координат характерной точки	Средняя квадратическая погрешность положения характерной точки (Mt), м	Описание обозначения точки на местности (при наличии)
	X	Y	X	Y			
1	2	3	4	5	6	7	8
-	-	-	-	-	-	-	
3. Сведения о характерных точках части (частей) границы объекта							
Обозначение характерных точек части границы	Существующие координаты, м		Измененные (уточненные) координаты, м		Метод определения координат характерной точки	Средняя квадратическая погрешность положения характерной точки (Mt), м	Описание обозначения точки на местности (при наличии)
	X	Y	X	Y			
1	2	3	4	5	6	7	8
-	-	-	-	-	-	-	

ТЕКСТОВОЕ ОПИСАНИЕ
местоположения границ населенных пунктов, территориальных зон

Прохождение границы		Описание прохождения границы
от точки	до точки	
1	2	3
1	2	-
2	3	-
3	4	-
4	5	-
5	6	-
6	7	-
7	8	-
8	9	-
9	10	-
10	11	-
11	12	-
12	13	-
13	14	-
14	15	-
15	16	-
16	17	-
17	18	-
18	19	-
19	20	-
20	21	-
21	1	-
22	23	-
23	24	-
24	25	-
25	26	-
26	27	-
27	28	-
28	29	-
29	30	-
30	31	-
31	32	-
32	33	-
33	34	-
34	35	-
35	36	-
36	37	-
37	38	-

ТЕКСТОВОЕ ОПИСАНИЕ
местоположения границ населенных пунктов, территориальных зон

Прохождение границы		Описание прохождения границы
от точки	до точки	
1	2	3
38	39	-
39	40	-
40	41	-
41	42	-
42	43	-
43	44	-
44	45	-
45	46	-
46	47	-
47	48	-
48	49	-
49	50	-
50	51	-
51	52	-
52	53	-
53	54	-
54	55	-
55	56	-
56	57	-
57	58	-
58	59	-
59	60	-
60	61	-
61	62	-
62	63	-
63	64	-
64	65	-
65	66	-
66	67	-
67	68	-
68	69	-
69	70	-
70	71	-
71	72	-
72	73	-
73	74	-
74	75	-

ТЕКСТОВОЕ ОПИСАНИЕ
местоположения границ населенных пунктов, территориальных зон

Прохождение границы		Описание прохождения границы
от точки	до точки	
1	2	3
75	76	-
76	77	-
77	78	-
78	79	-
79	80	-
80	81	-
81	82	-
82	83	-
83	84	-
84	85	-
85	86	-
86	87	-
87	88	-
88	89	-
89	90	-
90	91	-
91	92	-
92	93	-
93	94	-
94	95	-
95	96	-
96	97	-
97	98	-
98	99	-
99	100	-
100	101	-
101	102	-
102	103	-
103	104	-
104	105	-
105	106	-
106	107	-
107	108	-
108	109	-
109	110	-
110	111	-
111	112	-

ТЕКСТОВОЕ ОПИСАНИЕ
местоположения границ населенных пунктов, территориальных зон

Прохождение границы		Описание прохождения границы
от точки	до точки	
1	2	3
112	113	-
113	114	-
114	115	-
115	116	-
116	117	-
117	118	-
118	119	-
119	120	-
120	121	-
121	122	-
122	123	-
123	124	-
124	125	-
125	126	-
126	127	-
127	128	-
128	129	-
129	130	-
130	131	-
131	132	-
132	133	-
133	134	-
134	135	-
135	136	-
136	137	-
137	138	-
138	139	-
139	140	-
140	141	-
141	142	-
142	143	-
143	144	-
144	145	-
145	146	-
146	147	-
147	148	-
148	22	-

ТЕКСТОВОЕ ОПИСАНИЕ
местоположения границ населенных пунктов, территориальных зон

Прохождение границы		Описание прохождения границы
от точки	до точки	
1	2	3
149	150	-
150	151	-
151	152	-
152	149	-

<div>ГРАФИЧЕСКОЕ ОПИСАНИЕ</div> <div>местоположения границ населенных пунктов, территориальных зон, особо охраняемых природных территорий, зон с особыми условиями использования территории</div> <div>СХ1. Зона сельскохозяйственных угодий в составе границ населенного пункта</div> <div>(наименование объекта, местоположение границ которого описано (далее - объект))</div>		
Раздел 1		
Сведения об объекте		
№ п/п	Характеристики объекта	Описание характеристик
1	2	3
1.	Местоположение объекта	Краснодарский край, район Тимашевский, поселок Октябрьский
2.	Площадь объекта +/- величина погрешности определения площади (Р +/- Дельта Р)	15629 +/- 44 м²
3.	Иные характеристики объекта	-

Раздел 2					
Сведения о местоположении границ объекта					
1. Система координат МСК-23, зона 1					
2. Сведения о характерных точках границ объекта					
Обозначение характерных точек границ	Координаты, м		Метод определения координат характерной точки	Средняя квадратическая погрешность положения характерной точки (Mt), м	Описание обозначения точки на местности (при наличии)
	X	Y			
1	2	3	4	5	6
1	540454.60	1354821.87	Аналитический метод	0.1	Закрепление отсутствует
2	540449.61	1354824.77	Аналитический метод	0.1	Закрепление отсутствует
3	540439.26	1354808.39	Аналитический метод	0.1	Закрепление отсутствует
4	540414.42	1354772.34	Аналитический метод	0.1	Закрепление отсутствует
5	540401.38	1354730.44	Аналитический метод	0.1	Закрепление отсутствует
6	540369.95	1354748.32	Аналитический метод	0.1	Закрепление отсутствует
7	540345.26	1354759.51	Аналитический метод	0.1	Закрепление отсутствует
8	540360.58	1354823.61	Аналитический метод	0.1	Закрепление отсутствует
9	540406.68	1354857.57	Аналитический метод	0.1	Закрепление отсутствует
10	540432.07	1354849.02	Аналитический метод	0.1	Закрепление отсутствует
11	540457.82	1354824.69	Аналитический метод	0.1	Закрепление отсутствует
12	540501.45	1354809.95	Аналитический метод	0.1	Закрепление отсутствует
13	540668.19	1354723.54	Аналитический метод	0.1	Закрепление отсутствует
14	540951.84	1354582.68	Аналитический метод	0.1	Закрепление отсутствует
15	540984.15	1354612.83	Аналитический метод	0.1	Закрепление отсутствует
16	540958.29	1354567.75	Аналитический метод	0.1	Закрепление отсутствует
17	540953.21	1354570.50	Аналитический метод	0.1	Закрепление отсутствует
18	540833.60	1354628.47	Аналитический метод	0.1	Закрепление отсутствует
19	540702.70	1354689.04	Аналитический метод	0.1	Закрепление отсутствует
20	540609.33	1354732.55	Аналитический метод	0.1	Закрепление отсутствует
21	540522.70	1354782.27	Аналитический метод	0.1	Закрепление отсутствует
1	540454.60	1354821.87	Аналитический метод	0.1	Закрепление отсутствует

3. Сведения о характерных точках части (частей) границы объекта

Обозначение характерных точек части границы	Координаты, м		Метод определения координат характерной точки	Средняя квадратическая погрешность положения характерной точки (Mt), м	Описание обозначения точки на местности (при наличии)
	X	Y			
1	2	3	4	5	6
-	-	-	-	-	-

<div></div>

Раздел 3							
Сведения о местоположении измененных (уточненных) границ объекта							
1. Система координат -							
2. Сведения о характерных точках границ объекта							
Обозначение характерных точек границ	Существующие координаты, м		Измененные (уточненные) координаты, м		Метод определения координат характерной точки	Средняя квадратическая погрешность положения характерной точки (Mt), м	Описание обозначения точки на местности (при наличии)
	X	Y	X	Y			
1	2	3	4	5	6	7	8
-	-	-	-	-	-	-	
3. Сведения о характерных точках части (частей) границы объекта							
Обозначение характерных точек части границы	Существующие координаты, м		Измененные (уточненные) координаты, м		Метод определения координат характерной точки	Средняя квадратическая погрешность положения характерной точки (Mt), м	Описание обозначения точки на местности (при наличии)
	X	Y	X	Y			
1	2	3	4	5	6	7	8
-	-	-	-	-	-	-	

ТЕКСТОВОЕ ОПИСАНИЕ
местоположения границ населенных пунктов, территориальных зон

Прохождение границы		Описание прохождения границы
от точки	до точки	
1	2	3
1	2	-
2	3	-
3	4	-
4	5	-
5	6	-
6	7	-
7	8	-
8	9	-
9	10	-
10	11	-
11	12	-
12	13	-
13	14	-
14	15	-
15	16	-
16	17	-
17	18	-
18	19	-
19	20	-
20	21	-
21	1	-

ГРАФИЧЕСКОЕ ОПИСАНИЕ
местоположения границ населенных пунктов, территориальных зон, особо охраняемых природных территорий, зон с особыми условиями использования территории

СХ2.2. Зона сельскохозяйственных предприятий, объектов сельскохозяйственного производства III-V классов опасности

(наименование объекта, местоположение границ которого описано (далее - объект))

Раздел 1

Сведения об объекте

№ п/п	Характеристики объекта	Описание характеристик
1	2	3
1.	Местоположение объекта	Краснодарский край, район Тимашевский, посёлок Октябрьский
2.	Площадь объекта +/- величина погрешности определения площади (Р +/- Дельта Р)	9850 +/- 35 м²
3.	Иные характеристики объекта	-

Раздел 2

<p align="center">Сведения о местоположении границ объекта</p>

1. Система координат МСК-23, зона 1

2. Сведения о характерных точках границ объекта

Обозначение характерных точек границ	Координаты, м		Метод определения координат характерной точки	Средняя квадратическая погрешность положения характерной точки (Mt), м	Описание обозначения точки на местности (при наличии)
	X	Y			
1	2	3	4	5	6
1	541404.75	1354258.75	Аналитический метод	0.1	Закрепление отсутствует
2	541328.60	1354186.25	Аналитический метод	0.1	Закрепление отсутствует
3	541331.89	1354180.63	Аналитический метод	0.1	Закрепление отсутствует
4	541371.49	1354113.03	Аналитический метод	0.1	Закрепление отсутствует
5	541459.39	1354166.99	Аналитический метод	0.1	Закрепление отсутствует
1	541404.75	1354258.75	Аналитический метод	0.1	Закрепление отсутствует

3. Сведения о характерных точках части (частей) границы объекта

Обозначение характерных точек части границы	Координаты, м		Метод определения координат характерной точки	Средняя квадратическая погрешность положения характерной точки (Mt), м	Описание обозначения точки на местности (при наличии)
	X	Y			
1	2	3	4	5	6
-	-	-	-	-	-

This image shows a completely blank white rectangular area enclosed within a thin black border. There are no markings, text, or illustrations present on the page.

Раздел 3							
Сведения о местоположении измененных (уточненных) границ объекта							
1. Система координат -							
2. Сведения о характерных точках границ объекта							
Обозначение характерных точек границ	Существующие координаты, м		Измененные (уточненные) координаты, м		Метод определения координат характерной точки	Средняя квадратическая погрешность положения характерной точки (Mt), м	Описание обозначения точки на местности (при наличии)
	X	Y	X	Y			
1	2	3	4	5	6	7	8
-	-	-	-	-	-	-	
3. Сведения о характерных точках части (частей) границы объекта							
Обозначение характерных точек части границы	Существующие координаты, м		Измененные (уточненные) координаты, м		Метод определения координат характерной точки	Средняя квадратическая погрешность положения характерной точки (Mt), м	Описание обозначения точки на местности (при наличии)
	X	Y	X	Y			
1	2	3	4	5	6	7	8
-	-	-	-	-	-	-	

ТЕКСТОВОЕ ОПИСАНИЕ
местоположения границ населенных пунктов, территориальных зон

Прохождение границы		Описание прохождения границы
от точки	до точки	
1	2	3
1	2	-
2	3	-
3	4	-
4	5	-
5	1	-

<div>ГРАФИЧЕСКОЕ ОПИСАНИЕ</div> <div>местоположения границ населенных пунктов, территориальных зон, особо охраняемых природных территорий, зон с особыми условиями использования территории</div> <div>Ж1.1 Зона застройки индивидуальными жилыми домами (проектируемая)</div> <div>(наименование объекта, местоположение границ которого описано (далее - объект))</div>		
Раздел 1		
Сведения об объекте		
№ п/п	Характеристики объекта	Описание характеристик
1	2	3
1.	Местоположение объекта	Краснодарский край, район Тимашевский, поселок Новый
2.	Площадь объекта +/- величина погрешности определения площади (Р +/- Дельта Р)	8868 +/- 33 м²
3.	Иные характеристики объекта	-

Раздел 2

<p align="center">Сведения о местоположении границ объекта</p>

1. Система координат МСК-23, зона 1

2. Сведения о характерных точках границ объекта

Обозначение характерных точек границ	Координаты, м		Метод определения координат характерной точки	Средняя квадратическая погрешность положения характерной точки (Mt), м	Описание обозначения точки на местности (при наличии)
	X	Y			
1	2	3	4	5	6
1	537808.86	1356598.76	Аналитический метод	0.1	Закрепление отсутствует
2	537870.43	1356683.11	Аналитический метод	0.1	Закрепление отсутствует
3	537856.12	1356692.82	Аналитический метод	0.1	Закрепление отсутствует
4	537798.30	1356735.22	Аналитический метод	0.1	Закрепление отсутствует
5	537742.23	1356655.92	Аналитический метод	0.1	Закрепление отсутствует
1	537808.86	1356598.76	Аналитический метод	0.1	Закрепление отсутствует

3. Сведения о характерных точках части (частей) границы объекта

Обозначение характерных точек части границы	Координаты, м		Метод определения координат характерной точки	Средняя квадратическая погрешность положения характерной точки (Mt), м	Описание обозначения точки на местности (при наличии)
	X	Y			
1	2	3	4	5	6
-	-	-	-	-	-

Раздел 3							
Сведения о местоположении измененных (уточненных) границ объекта							
1. Система координат -							
2. Сведения о характерных точках границ объекта							
Обозначение характерных точек границ	Существующие координаты, м		Измененные (уточненные) координаты, м		Метод определения координат характерной точки	Средняя квадратическая погрешность положения характерной точки (Mt), м	Описание обозначения точки на местности (при наличии)
	X	Y	X	Y			
1	2	3	4	5	6	7	8
-	-	-	-	-	-	-	
3. Сведения о характерных точках части (частей) границы объекта							
Обозначение характерных точек части границы	Существующие координаты, м		Измененные (уточненные) координаты, м		Метод определения координат характерной точки	Средняя квадратическая погрешность положения характерной точки (Mt), м	Описание обозначения точки на местности (при наличии)
	X	Y	X	Y			
1	2	3	4	5	6	7	8
-	-	-	-	-	-	-	

ТЕКСТОВОЕ ОПИСАНИЕ
местоположения границ населенных пунктов, территориальных зон

Прохождение границы		Описание прохождения границы
от точки	до точки	
1	2	3
1	2	-
2	3	-
3	4	-
4	5	-
5	1	-

ГРАФИЧЕСКОЕ ОПИСАНИЕ
местоположения границ населенных пунктов, территориальных зон, особо охраняемых природных территорий, зон с особыми условиями использования территории

Ж1. Зона застройки индивидуальными жилыми домами

(наименование объекта, местоположение границ которого описано (далее - объект))

Раздел 1

Сведения об объекте

№ п/п	Характеристики объекта	Описание характеристик
1	2	3
1.	Местоположение объекта	Краснодарский край, район Тимашевский, поселок Новый
2.	Площадь объекта +/- величина погрешности определения площади (Р +/- Дельта Р)	-
3.	Иные характеристики объекта	-

Раздел 2

Сведения о местоположении границ объекта

1. Система координат МСК-23, зона 1

2. Сведения о характерных точках границ объекта

Обозначение характерных точек границ	Координаты, м		Метод определения координат характерной точки	Средняя квадратическая погрешность положения характерной точки (Mt), м	Описание обозначения точки на местности (при наличии)
	X	Y			
1	2	3	4	5	6
1	538175.64	1357005.03	Аналитический метод	0.1	Закрепление отсутствует
2	538155.11	1357019.15	Аналитический метод	0.1	Закрепление отсутствует
3	538126.61	1357039.70	Аналитический метод	0.1	Закрепление отсутствует
4	538101.42	1357057.58	Аналитический метод	0.1	Закрепление отсутствует
5	538094.69	1357060.49	Аналитический метод	0.1	Закрепление отсутствует
6	538065.88	1357080.36	Аналитический метод	0.1	Закрепление отсутствует
7	538015.42	1357118.81	Аналитический метод	0.1	Закрепление отсутствует
8	537991.86	1357135.67	Аналитический метод	0.1	Закрепление отсутствует
8	537988.72	1357137.82	Аналитический метод	0.1	Закрепление отсутствует
8	537985.43	1357132.89	Аналитический метод	0.1	Закрепление отсутствует
8	538031.77	1357097.96	Аналитический метод	0.1	Закрепление отсутствует
8	538065.45	1357073.00	Аналитический метод	0.1	Закрепление отсутствует
8	538096.18	1357051.79	Аналитический метод	0.1	Закрепление отсутствует
8	538094.66	1357049.13	Аналитический метод	0.1	Закрепление отсутствует
8	538063.63	1356994.94	Аналитический метод	0.1	Закрепление отсутствует
8	538061.17	1356988.67	Аналитический метод	0.1	Закрепление отсутствует
8	538057.50	1356989.42	Аналитический метод	0.1	Закрепление отсутствует
8	538030.82	1356995.89	Аналитический метод	0.1	Закрепление отсутствует
8	538003.41	1357002.03	Аналитический метод	0.1	Закрепление отсутствует
8	537982.76	1357004.30	Аналитический метод	0.1	Закрепление отсутствует
8	537926.16	1357050.10	Аналитический метод	0.1	Закрепление отсутствует
8	537889.24	1357083.12	Аналитический метод	0.1	Закрепление отсутствует

2. Сведения о характерных точках границ объекта					
Обозначение характерных точек границ	Координаты, м		Метод определения координат характерной точки	Средняя квадратическая погрешность положения характерной точки (Mt), м	Описание обозначения точки на местности (при наличии)
	X	Y			
1	2	3	4	5	6
8	537896.25	1357091.79	Аналитический метод	0.1	Закрепление отсутствует
8	537906.43	1357100.83	Аналитический метод	0.1	Закрепление отсутствует
8	537917.92	1357107.80	Аналитический метод	0.1	Закрепление отсутствует
8	537929.98	1357112.51	Аналитический метод	0.1	Закрепление отсутствует
8	537919.88	1357119.80	Аналитический метод	0.1	Закрепление отсутствует
9	537947.70	1357158.94	Аналитический метод	0.1	Закрепление отсутствует
10	537951.39	1357164.70	Аналитический метод	0.1	Закрепление отсутствует
11	537953.74	1357168.39	Аналитический метод	0.1	Закрепление отсутствует
12	537967.45	1357188.05	Аналитический метод	0.1	Закрепление отсутствует
13	537972.82	1357185.73	Аналитический метод	0.1	Закрепление отсутствует
14	537984.19	1357180.81	Аналитический метод	0.1	Закрепление отсутствует
15	537992.44	1357189.72	Аналитический метод	0.1	Закрепление отсутствует
16	538009.50	1357216.53	Аналитический метод	0.1	Закрепление отсутствует
17	538020.43	1357226.33	Аналитический метод	0.1	Закрепление отсутствует
18	538039.64	1357224.07	Аналитический метод	0.1	Закрепление отсутствует
19	538047.59	1357219.73	Аналитический метод	0.1	Закрепление отсутствует
20	538075.22	1357197.08	Аналитический метод	0.1	Закрепление отсутствует
21	538156.07	1357124.03	Аналитический метод	0.1	Закрепление отсутствует
22	538173.00	1357103.10	Аналитический метод	0.1	Закрепление отсутствует
23	538200.00	1357071.36	Аналитический метод	0.1	Закрепление отсутствует
24	538202.82	1357068.76	Аналитический метод	0.1	Закрепление отсутствует
25	538202.10	1357053.40	Аналитический метод	0.1	Закрепление отсутствует
26	538194.95	1357037.16	Аналитический метод	0.1	Закрепление отсутствует
27	538194.45	1357018.59	Аналитический метод	0.1	Закрепление отсутствует
28	538187.36	1357011.07	Аналитический метод	0.1	Закрепление отсутствует

2. Сведения о характерных точках границ объекта					
Обозначение характерных точек границ	Координаты, м		Метод определения координат характерной точки	Средняя квадратическая погрешность положения характерной точки (Mt), м	Описание обозначения точки на местности (при наличии)
	X	Y			
1	2	3	4	5	6
1	538175.64	1357005.03	Аналитический метод	0.1	Закрепление отсутствует
3. Сведения о характерных точках части (частей) границы объекта					
Обозначение характерных точек части границы	Координаты, м		Метод определения координат характерной точки	Средняя квадратическая погрешность положения характерной точки (Mt), м	Описание обозначения точки на местности (при наличии)
	X	Y			
1	2	3	4	5	6
-	-	-	-	-	-

Раздел 3							
Сведения о местоположении измененных (уточненных) границ объекта							
1. Система координат -							
2. Сведения о характерных точках границ объекта							
Обозначение характерных точек границ	Существующие координаты, м		Измененные (уточненные) координаты, м		Метод определения координат характерной точки	Средняя квадратическая погрешность положения характерной точки (Mt), м	Описание обозначения точки на местности (при наличии)
	X	Y	X	Y			
1	2	3	4	5	6	7	8
-	-	-	-	-	-	-	
3. Сведения о характерных точках части (частей) границы объекта							
Обозначение характерных точек части границы	Существующие координаты, м		Измененные (уточненные) координаты, м		Метод определения координат характерной точки	Средняя квадратическая погрешность положения характерной точки (Mt), м	Описание обозначения точки на местности (при наличии)
	X	Y	X	Y			
1	2	3	4	5	6	7	8
-	-	-	-	-	-	-	

ТЕКСТОВОЕ ОПИСАНИЕ
местоположения границ населенных пунктов, территориальных зон

Прохождение границы		Описание прохождения границы
от точки	до точки	
1	2	3
1	2	-
2	3	-
3	4	-
4	5	-
5	6	-
6	7	-
7	8	-
8	8	-
8	8	-
8	8	-
8	8	-
8	8	-
8	8	-
8	8	-
8	8	-
8	8	-
8	8	-
8	8	-
8	8	-
8	8	-
8	8	-
8	8	-
8	8	-
8	8	-
8	9	-
9	10	-
10	11	-
11	12	-
12	13	-
13	14	-
14	15	-
15	16	-
16	17	-
17	18	-
18	19	-

ТЕКСТОВОЕ ОПИСАНИЕ
местоположения границ населенных пунктов, территориальных зон

Прохождение границы		Описание прохождения границы
от точки	до точки	
1	2	3
19	20	-
20	21	-
21	22	-
22	23	-
23	24	-
24	25	-
25	26	-
26	27	-
27	28	-
28	1	-

ГРАФИЧЕСКОЕ ОПИСАНИЕ
местоположения границ населенных пунктов, территориальных зон, особо охраняемых природных территорий, зон с особыми условиями использования территории

И1. Зона инженерной инфраструктуры

(наименование объекта, местоположение границ которого описано (далее - объект))

Раздел 1

Сведения об объекте

№ п/п	Характеристики объекта	Описание характеристик
1	2	3
1.	Местоположение объекта	Краснодарский край, район Тимашевский, поселок Новый
2.	Площадь объекта +/- величина погрешности определения площади (Р +/- Дельта Р)	2501 +/- 18 м²
3.	Иные характеристики объекта	-

Раздел 2

<p align="center">Сведения о местоположении границ объекта</p>

1. Система координат МСК-23, зона 1

2. Сведения о характерных точках границ объекта

Обозначение характерных точек границ	Координаты, м		Метод определения координат характерной точки	Средняя квадратическая погрешность положения характерной точки (Mt), м	Описание обозначения точки на местности (при наличии)
	X	Y			
1	2	3	4	5	6
1	537927.04	1356516.97	Аналитический метод	0.1	Закрепление отсутствует
2	537894.38	1356554.53	Аналитический метод	0.1	Закрепление отсутствует
3	537856.62	1356521.68	Аналитический метод	0.1	Закрепление отсутствует
4	537889.51	1356483.82	Аналитический метод	0.1	Закрепление отсутствует
1	537927.04	1356516.97	Аналитический метод	0.1	Закрепление отсутствует

3. Сведения о характерных точках части (частей) границы объекта

Обозначение характерных точек части границы	Координаты, м		Метод определения координат характерной точки	Средняя квадратическая погрешность положения характерной точки (Mt), м	Описание обозначения точки на местности (при наличии)
	X	Y			
1	2	3	4	5	6
-	-	-	-	-	-

Раздел 3							
Сведения о местоположении измененных (уточненных) границ объекта							
1. Система координат -							
2. Сведения о характерных точках границ объекта							
Обозначение характерных точек границ	Существующие координаты, м		Измененные (уточненные) координаты, м		Метод определения координат характерной точки	Средняя квадратическая погрешность положения характерной точки (Mt), м	Описание обозначения точки на местности (при наличии)
	X	Y	X	Y			
1	2	3	4	5	6	7	8
-	-	-	-	-	-	-	
3. Сведения о характерных точках части (частей) границы объекта							
Обозначение характерных точек части границы	Существующие координаты, м		Измененные (уточненные) координаты, м		Метод определения координат характерной точки	Средняя квадратическая погрешность положения характерной точки (Mt), м	Описание обозначения точки на местности (при наличии)
	X	Y	X	Y			
1	2	3	4	5	6	7	8
-	-	-	-	-	-	-	

ТЕКСТОВОЕ ОПИСАНИЕ
местоположения границ населенных пунктов, территориальных зон

Прохождение границы		Описание прохождения границы
от точки	до точки	
1	2	3
1	2	-
2	3	-
3	4	-
4	1	-

ГРАФИЧЕСКОЕ ОПИСАНИЕ
местоположения границ населенных пунктов, территориальных зон, особо охраняемых природных территорий, зон с особыми условиями использования территории

ОП1.1. Зона зеленых насаждений общего пользования (парки, скверы, бульвары, сады)

(наименование объекта, местоположение границ которого описано (далее - объект))

Раздел 1

Сведения об объекте

№ п/п	Характеристики объекта	Описание характеристик
1	2	3
1.	Местоположение объекта	Краснодарский край, район Тимашевский, хутор Новый
2.	Площадь объекта +/- величина погрешности определения площади (Р +/- Дельта Р)	8183 +/- 32 м²
3.	Иные характеристики объекта	-

Раздел 2

Сведения о местоположении границ объекта

1. Система координат МСК-23, зона 1

2. Сведения о характерных точках границ объекта

Обозначение характерных точек границ	Координаты, м		Метод определения координат характерной точки	Средняя квадратическая погрешность положения характерной точки (Mt), м	Описание обозначения точки на местности (при наличии)
	X	Y			
1	2	3	4	5	6
1	538097.80	1356982.39	Аналитический метод	0.1	Закрепление отсутствует
2	538083.21	1356984.11	Аналитический метод	0.1	Закрепление отсутствует
3	538069.76	1356986.89	Аналитический метод	0.1	Закрепление отсутствует
4	538097.69	1357039.01	Аналитический метод	0.1	Закрепление отсутствует
1	538097.80	1356982.39	Аналитический метод	0.1	Закрепление отсутствует
5	538199.58	1356991.83	Аналитический метод	0.1	Закрепление отсутствует
6	538174.00	1357000.22	Аналитический метод	0.1	Закрепление отсутствует
7	538151.94	1357014.87	Аналитический метод	0.1	Закрепление отсутствует
8	538122.82	1357035.86	Аналитический метод	0.1	Закрепление отсутствует
9	538104.51	1357048.59	Аналитический метод	0.1	Закрепление отсутствует
10	538101.68	1357050.44	Аналитический метод	0.1	Закрепление отсутствует
11	538101.81	1356982.40	Аналитический метод	0.1	Закрепление отсутствует
12	538121.79	1356982.53	Аналитический метод	0.1	Закрепление отсутствует
13	538136.50	1356983.68	Аналитический метод	0.1	Закрепление отсутствует
14	538159.19	1356986.21	Аналитический метод	0.1	Закрепление отсутствует
15	538174.13	1356987.01	Аналитический метод	0.1	Закрепление отсутствует
5	538199.58	1356991.83	Аналитический метод	0.1	Закрепление отсутствует
16	537989.89	1356926.43	Аналитический метод	0.1	Закрепление отсутствует
17	537999.53	1356919.57	Аналитический метод	0.1	Закрепление отсутствует
18	538011.18	1356910.08	Аналитический метод	0.1	Закрепление отсутствует
19	538043.88	1356890.94	Аналитический метод	0.1	Закрепление отсутствует
20	538050.73	1356885.55	Аналитический метод	0.1	Закрепление отсутствует

2. Сведения о характерных точках границ объекта					
Обозначение характерных точек границ	Координаты, м		Метод определения координат характерной точки	Средняя квадратическая погрешность положения характерной точки (Mt), м	Описание обозначения точки на местности (при наличии)
	X	Y			
1	2	3	4	5	6
21	538006.13	1356842.19	Аналитический метод	0.1	Закрепление отсутствует
22	538000.63	1356837.23	Аналитический метод	0.1	Закрепление отсутствует
23	537956.16	1356873.65	Аналитический метод	0.1	Закрепление отсутствует
16	537989.89	1356926.43	Аналитический метод	0.1	Закрепление отсутствует
3. Сведения о характерных точках части (частей) границы объекта					
Обозначение характерных точек части границы	Координаты, м		Метод определения координат характерной точки	Средняя квадратическая погрешность положения характерной точки (Mt), м	Описание обозначения точки на местности (при наличии)
	X	Y			
1	2	3	4	5	6
-	-	-	-	-	-

Раздел 3							
Сведения о местоположении измененных (уточненных) границ объекта							
1. Система координат -							
2. Сведения о характерных точках границ объекта							
Обозначение характерных точек границ	Существующие координаты, м		Измененные (уточненные) координаты, м		Метод определения координат характерной точки	Средняя квадратическая погрешность положения характерной точки (Mt), м	Описание обозначения точки на местности (при наличии)
	X	Y	X	Y			
1	2	3	4	5	6	7	8
-	-	-	-	-	-	-	
3. Сведения о характерных точках части (частей) границы объекта							
Обозначение характерных точек части границы	Существующие координаты, м		Измененные (уточненные) координаты, м		Метод определения координат характерной точки	Средняя квадратическая погрешность положения характерной точки (Mt), м	Описание обозначения точки на местности (при наличии)
	X	Y	X	Y			
1	2	3	4	5	6	7	8
-	-	-	-	-	-	-	

ТЕКСТОВОЕ ОПИСАНИЕ
местоположения границ населенных пунктов, территориальных зон

Прохождение границы		Описание прохождения границы
от точки	до точки	
1	2	3
1	2	-
2	3	-
3	4	-
4	1	-
5	6	-
6	7	-
7	8	-
8	9	-
9	10	-
10	11	-
11	12	-
12	13	-
13	14	-
14	15	-
15	5	-
16	17	-
17	18	-
18	19	-
19	20	-
20	21	-
21	22	-
22	23	-
23	16	-

ГРАФИЧЕСКОЕ ОПИСАНИЕ

местоположения границ населенных пунктов, территориальных зон, особо охраняемых природных территорий, зон с особыми условиями использования территории

СХ1. Зона сельскохозяйственных угодий в составе границ населенного пункта

(наименование объекта, местоположение границ которого описано (далее - объект))

Раздел 1

Сведения об объекте

№ п/п	Характеристики объекта	Описание характеристик
1	2	3
1.	Местоположение объекта	Краснодарский край, район Тимашевский, поселок Новый
2.	Площадь объекта +/- величина погрешности определения площади (Р +/- Дельта Р)	4199 +/- 23 м²
3.	Иные характеристики объекта	-

Раздел 2

Сведения о местоположении границ объекта

1. Система координат МСК-23, зона 1

2. Сведения о характерных точках границ объекта

Обозначение характерных точек границ	Координаты, м		Метод определения координат характерной точки	Средняя квадратическая погрешность положения характерной точки (Mt), м	Описание обозначения точки на местности (при наличии)
	X	Y			
1	2	3	4	5	6
1	538248.72	1356854.96	Аналитический метод	0.1	Закрепление отсутствует
2	538179.49	1356943.99	Аналитический метод	0.1	Закрепление отсутствует
3	538176.16	1356948.81	Аналитический метод	0.1	Закрепление отсутствует
4	538209.30	1356986.37	Аналитический метод	0.1	Закрепление отсутствует
5	538201.24	1356984.51	Аналитический метод	0.1	Закрепление отсутствует
6	538174.56	1356979.43	Аналитический метод	0.1	Закрепление отсутствует
7	538160.19	1356977.27	Аналитический метод	0.1	Закрепление отсутствует
8	538137.35	1356974.72	Аналитический метод	0.1	Закрепление отсутствует
9	538122.17	1356973.53	Аналитический метод	0.1	Закрепление отсутствует
10	538101.83	1356973.40	Аналитический метод	0.1	Закрепление отсутствует
11	538101.86	1356957.26	Аналитический метод	0.1	Закрепление отсутствует
12	538103.54	1356957.27	Аналитический метод	0.1	Закрепление отсутствует
13	538103.56	1356953.27	Аналитический метод	0.1	Закрепление отсутствует
14	538101.87	1356953.26	Аналитический метод	0.1	Закрепление отсутствует
15	538101.98	1356935.01	Аналитический метод	0.1	Закрепление отсутствует
16	538111.16	1356925.93	Аналитический метод	0.1	Закрепление отсутствует
17	538121.77	1356937.97	Аналитический метод	0.1	Закрепление отсутствует
18	538141.63	1356955.67	Аналитический метод	0.1	Закрепление отсутствует
19	538144.65	1356955.61	Аналитический метод	0.1	Закрепление отсутствует
20	538180.64	1356921.40	Аналитический метод	0.1	Закрепление отсутствует
21	538208.35	1356894.72	Аналитический метод	0.1	Закрепление отсутствует
22	538210.05	1356887.07	Аналитический метод	0.1	Закрепление отсутствует

2. Сведения о характерных точках границ объекта					
Обозначение характерных точек границ	Координаты, м		Метод определения координат характерной точки	Средняя квадратическая погрешность положения характерной точки (Mt), м	Описание обозначения точки на местности (при наличии)
	X	Y			
1	2	3	4	5	6
23	538243.91	1356850.27	Аналитический метод	0.1	Закрепление отсутствует
1	538248.72	1356854.96	Аналитический метод	0.1	Закрепление отсутствует
3. Сведения о характерных точках части (частей) границы объекта					
Обозначение характерных точек части границы	Координаты, м		Метод определения координат характерной точки	Средняя квадратическая погрешность положения характерной точки (Mt), м	Описание обозначения точки на местности (при наличии)
	X	Y			
1	2	3	4	5	6
-	-	-	-	-	-

Раздел 3							
Сведения о местоположении измененных (уточненных) границ объекта							
1. Система координат -							
2. Сведения о характерных точках границ объекта							
Обозначение характерных точек границ	Существующие координаты, м		Измененные (уточненные) координаты, м		Метод определения координат характерной точки	Средняя квадратическая погрешность положения характерной точки (Mt), м	Описание обозначения точки на местности (при наличии)
	X	Y	X	Y			
1	2	3	4	5	6	7	8
-	-	-	-	-	-	-	
3. Сведения о характерных точках части (частей) границы объекта							
Обозначение характерных точек части границы	Существующие координаты, м		Измененные (уточненные) координаты, м		Метод определения координат характерной точки	Средняя квадратическая погрешность положения характерной точки (Mt), м	Описание обозначения точки на местности (при наличии)
	X	Y	X	Y			
1	2	3	4	5	6	7	8
-	-	-	-	-	-	-	

ТЕКСТОВОЕ ОПИСАНИЕ
местоположения границ населенных пунктов, территориальных зон

Прохождение границы		Описание прохождения границы
от точки	до точки	
1	2	3
1	2	-
2	3	-
3	4	-
4	5	-
5	6	-
6	7	-
7	8	-
8	9	-
9	10	-
10	11	-
11	12	-
12	13	-
13	14	-
14	15	-
15	16	-
16	17	-
17	18	-
18	19	-
19	20	-
20	21	-
21	22	-
22	23	-
23	1	-

ГРАФИЧЕСКОЕ ОПИСАНИЕ
местоположения границ населенных пунктов, территориальных зон, особо охраняемых природных территорий, зон с особыми условиями использования территории

СХ2.2. Зона сельскохозяйственных предприятий, объектов сельскохозяйственного производства III-V классов опасности

(наименование объекта, местоположение границ которого описано (далее - объект))

Раздел 1

Сведения об объекте

№ п/п	Характеристики объекта	Описание характеристик
1	2	3
1.	Местоположение объекта	Краснодарский край, район Тимашевский, поселок Новый
2.	Площадь объекта +/- величина погрешности определения площади (Р +/- Дельта Р)	5768 +/- 27 м²
3.	Иные характеристики объекта	-

Раздел 2

<p>Сведения о местоположении границ объекта</p>
--

1. Система координат МСК-23, зона 1

2. Сведения о характерных точках границ объекта

Обозначение характерных точек границ	Координаты, м		Метод определения координат характерной точки	Средняя квадратическая погрешность положения характерной точки (Mt), м	Описание обозначения точки на местности (при наличии)
	X	Y			
1	2	3	4	5	6
1	538208.35	1356894.72	Аналитический метод	0.1	Закрепление отсутствует
2	538180.64	1356921.40	Аналитический метод	0.1	Закрепление отсутствует
3	538144.65	1356955.61	Аналитический метод	0.1	Закрепление отсутствует
4	538141.63	1356955.67	Аналитический метод	0.1	Закрепление отсутствует
5	538121.77	1356937.97	Аналитический метод	0.1	Закрепление отсутствует
6	538152.52	1356898.21	Аналитический метод	0.1	Закрепление отсутствует
7	538177.56	1356865.82	Аналитический метод	0.1	Закрепление отсутствует
8	538181.26	1356860.58	Аналитический метод	0.1	Закрепление отсутствует
9	538176.32	1356856.03	Аналитический метод	0.1	Закрепление отсутствует
10	538178.61	1356853.54	Аналитический метод	0.1	Закрепление отсутствует
11	538208.81	1356820.72	Аналитический метод	0.1	Закрепление отсутствует
12	538210.18	1356819.23	Аналитический метод	0.1	Закрепление отсутствует
13	538243.91	1356850.27	Аналитический метод	0.1	Закрепление отсутствует
14	538210.05	1356887.07	Аналитический метод	0.1	Закрепление отсутствует
1	538208.35	1356894.72	Аналитический метод	0.1	Закрепление отсутствует

3. Сведения о характерных точках части (частей) границы объекта

Обозначение характерных точек части границы	Координаты, м		Метод определения координат характерной точки	Средняя квадратическая погрешность положения характерной точки (Mt), м	Описание обозначения точки на местности (при наличии)
	X	Y			
1	2	3	4	5	6
-	-	-	-	-	-

Раздел 3							
Сведения о местоположении измененных (уточненных) границ объекта							
1. Система координат -							
2. Сведения о характерных точках границ объекта							
Обозначение характерных точек границ	Существующие координаты, м		Измененные (уточненные) координаты, м		Метод определения координат характерной точки	Средняя квадратическая погрешность положения характерной точки (Mt), м	Описание обозначения точки на местности (при наличии)
	X	Y	X	Y			
1	2	3	4	5	6	7	8
-	-	-	-	-	-	-	
3. Сведения о характерных точках части (частей) границы объекта							
Обозначение характерных точек части границы	Существующие координаты, м		Измененные (уточненные) координаты, м		Метод определения координат характерной точки	Средняя квадратическая погрешность положения характерной точки (Mt), м	Описание обозначения точки на местности (при наличии)
	X	Y	X	Y			
1	2	3	4	5	6	7	8
-	-	-	-	-	-	-	

ТЕКСТОВОЕ ОПИСАНИЕ
местоположения границ населенных пунктов, территориальных зон

Прохождение границы		Описание прохождения границы
от точки	до точки	
1	2	3
1	2	-
2	3	-
3	4	-
4	5	-
5	6	-
6	7	-
7	8	-
8	9	-
9	10	-
10	11	-
11	12	-
12	13	-
13	14	-
14	1	-

ГРАФИЧЕСКОЕ ОПИСАНИЕ
местоположения границ населенных пунктов, территориальных зон, особо охраняемых природных территорий, зон с особыми условиями использования территории

Ж1. Зона застройки индивидуальными жилыми домами

(наименование объекта, местоположение границ которого описано (далее - объект))

Раздел 1

Сведения об объекте

№ п/п	Характеристики объекта	Описание характеристик
1	2	3
1.	Местоположение объекта	Краснодарский край, район Тимашевский, поселок Красный
2.	Площадь объекта +/- величина погрешности определения площади (Р +/- Дельта Р)	227687 +/- 167 м²
3.	Иные характеристики объекта	-

Раздел 2

Сведения о местоположении границ объекта

1. Система координат МСК-23, зона 1

2. Сведения о характерных точках границ объекта

Обозначение характерных точек границ	Координаты, м		Метод определения координат характерной точки	Средняя квадратическая погрешность положения характерной точки (Mt), м	Описание обозначения точки на местности (при наличии)
	X	Y			
1	2	3	4	5	6
1	533996.87	1357798.14	Аналитический метод	0.1	Закрепление отсутствует
2	533975.73	1357824.91	Аналитический метод	0.1	Закрепление отсутствует
3	533959.87	1357851.75	Аналитический метод	0.1	Закрепление отсутствует
4	533939.05	1357878.16	Аналитический метод	0.1	Закрепление отсутствует
5	533918.34	1357903.63	Аналитический метод	0.1	Закрепление отсутствует
6	533878.24	1357960.48	Аналитический метод	0.1	Закрепление отсутствует
7	533855.82	1357988.10	Аналитический метод	0.1	Закрепление отсутствует
8	533836.41	1358015.15	Аналитический метод	0.1	Закрепление отсутствует
9	533751.11	1358123.69	Аналитический метод	0.1	Закрепление отсутствует
10	533735.28	1358144.23	Аналитический метод	0.1	Закрепление отсутствует
11	533722.40	1358160.37	Аналитический метод	0.1	Закрепление отсутствует
12	533575.81	1358353.25	Аналитический метод	0.1	Закрепление отсутствует
13	533554.74	1358381.01	Аналитический метод	0.1	Закрепление отсутствует
14	533554.13	1358382.16	Аналитический метод	0.1	Закрепление отсутствует
15	533534.42	1358407.98	Аналитический метод	0.1	Закрепление отсутствует
16	533533.84	1358415.67	Аналитический метод	0.1	Закрепление отсутствует
17	533522.94	1358430.36	Аналитический метод	0.1	Закрепление отсутствует
18	533516.99	1358438.39	Аналитический метод	0.1	Закрепление отсутствует
19	533516.28	1358439.35	Аналитический метод	0.1	Закрепление отсутствует
20	533506.23	1358439.44	Аналитический метод	0.1	Закрепление отсутствует
21	533494.55	1358430.75	Аналитический метод	0.1	Закрепление отсутствует
22	533498.07	1358425.76	Аналитический метод	0.1	Закрепление отсутствует

2. Сведения о характерных точках границ объекта					
Обозначение характерных точек границ	Координаты, м		Метод определения координат характерной точки	Средняя квадратическая погрешность положения характерной точки (Mt), м	Описание обозначения точки на местности (при наличии)
	X	Y			
1	2	3	4	5	6
23	533435.42	1358378.25	Аналитический метод	0.1	Закрепление отсутствует
24	533435.62	1358377.86	Аналитический метод	0.1	Закрепление отсутствует
25	533440.24	1358368.98	Аналитический метод	0.1	Закрепление отсутствует
26	533450.76	1358348.72	Аналитический метод	0.1	Закрепление отсутствует
27	533628.28	1358097.89	Аналитический метод	0.1	Закрепление отсутствует
28	533645.98	1358074.70	Аналитический метод	0.1	Закрепление отсутствует
29	533730.52	1357931.56	Аналитический метод	0.1	Закрепление отсутствует
30	533750.80	1357904.01	Аналитический метод	0.1	Закрепление отсутствует
31	533900.04	1357764.21	Аналитический метод	0.1	Закрепление отсутствует
32	533920.90	1357739.16	Аналитический метод	0.1	Закрепление отсутствует
33	533940.63	1357708.65	Аналитический метод	0.1	Закрепление отсутствует
34	534021.08	1357764.89	Аналитический метод	0.1	Закрепление отсутствует
1	533996.87	1357798.14	Аналитический метод	0.1	Закрепление отсутствует
35	533734.28	1358325.44	Аналитический метод	0.1	Закрепление отсутствует
36	533718.31	1358345.24	Аналитический метод	0.1	Закрепление отсутствует
37	533705.45	1358360.76	Аналитический метод	0.1	Закрепление отсутствует
38	533703.77	1358363.71	Аналитический метод	0.1	Закрепление отсутствует
39	533691.37	1358378.29	Аналитический метод	0.1	Закрепление отсутствует
40	533681.71	1358389.82	Аналитический метод	0.1	Закрепление отсутствует
41	533669.61	1358405.18	Аналитический метод	0.1	Закрепление отсутствует
42	533656.07	1358421.74	Аналитический метод	0.1	Закрепление отсутствует
43	533630.88	1358453.29	Аналитический метод	0.1	Закрепление отсутствует
44	533623.98	1358456.16	Аналитический метод	0.1	Закрепление отсутствует
45	533563.23	1358479.31	Аналитический метод	0.1	Закрепление отсутствует
46	533550.08	1358469.98	Аналитический метод	0.1	Закрепление отсутствует

2. Сведения о характерных точках границ объекта					
Обозначение характерных точек границ	Координаты, м		Метод определения координат характерной точки	Средняя квадратическая погрешность положения характерной точки (Mt), м	Описание обозначения точки на местности (при наличии)
	X	Y			
1	2	3	4	5	6
47	533524.17	1358450.24	Аналитический метод	0.1	Закрепление отсутствует
48	533554.31	1358410.70	Аналитический метод	0.1	Закрепление отсутствует
49	533608.48	1358339.45	Аналитический метод	0.1	Закрепление отсутствует
50	533617.64	1358327.01	Аналитический метод	0.1	Закрепление отсутствует
51	533626.41	1358315.31	Аналитический метод	0.1	Закрепление отсутствует
52	533634.39	1358304.47	Аналитический метод	0.1	Закрепление отсутствует
53	533663.19	1358265.27	Аналитический метод	0.1	Закрепление отсутствует
54	533730.22	1358180.16	Аналитический метод	0.1	Закрепление отсутствует
55	533742.75	1358163.13	Аналитический метод	0.1	Закрепление отсутствует
56	533794.75	1358099.66	Аналитический метод	0.1	Закрепление отсутствует
57	533844.88	1358029.22	Аналитический метод	0.1	Закрепление отсутствует
58	533864.38	1358003.80	Аналитический метод	0.1	Закрепление отсутствует
59	533897.30	1357960.13	Аналитический метод	0.1	Закрепление отсутствует
60	533912.39	1357940.52	Аналитический метод	0.1	Закрепление отсутствует
61	533934.83	1357908.98	Аналитический метод	0.1	Закрепление отсутствует
62	533947.68	1357890.95	Аналитический метод	0.1	Закрепление отсутствует
63	533982.76	1357904.14	Аналитический метод	0.1	Закрепление отсутствует
64	534032.35	1357942.86	Аналитический метод	0.1	Закрепление отсутствует
65	534018.79	1357971.89	Аналитический метод	0.1	Закрепление отсутствует
66	533989.82	1358007.26	Аналитический метод	0.1	Закрепление отсутствует
67	533974.92	1358027.95	Аналитический метод	0.1	Закрепление отсутствует
68	533931.38	1358057.71	Аналитический метод	0.1	Закрепление отсутствует
69	533908.25	1358080.68	Аналитический метод	0.1	Закрепление отсутствует
70	533852.17	1358146.48	Аналитический метод	0.1	Закрепление отсутствует
35	533734.28	1358325.44	Аналитический метод	0.1	Закрепление отсутствует

2. Сведения о характерных точках границ объекта					
Обозначение характерных точек границ	Координаты, м		Метод определения координат характерной точки	Средняя квадратическая погрешность положения характерной точки (Mt), м	Описание обозначения точки на местности (при наличии)
	X	Y			
1	2	3	4	5	6
71	533730.79	1358472.65	Аналитический метод	0.1	Закрепление отсутствует
72	533665.54	1358552.12	Аналитический метод	0.1	Закрепление отсутствует
73	533684.65	1358569.15	Аналитический метод	0.1	Закрепление отсутствует
74	533693.90	1358558.82	Аналитический метод	0.1	Закрепление отсутствует
75	533724.18	1358578.76	Аналитический метод	0.1	Закрепление отсутствует
76	533750.12	1358607.00	Аналитический метод	0.1	Закрепление отсутствует
77	533779.61	1358629.35	Аналитический метод	0.1	Закрепление отсутствует
78	533830.67	1358565.66	Аналитический метод	0.1	Закрепление отсутствует
79	533805.10	1358541.77	Аналитический метод	0.1	Закрепление отсутствует
80	533777.39	1358514.53	Аналитический метод	0.1	Закрепление отсутствует
81	533751.52	1358491.56	Аналитический метод	0.1	Закрепление отсутствует
71	533730.79	1358472.65	Аналитический метод	0.1	Закрепление отсутствует
82	533738.18	1358438.13	Аналитический метод	0.1	Закрепление отсутствует
83	533744.51	1358465.51	Аналитический метод	0.1	Закрепление отсутствует
84	533775.58	1358494.56	Аналитический метод	0.1	Закрепление отсутствует
85	533920.01	1358367.51	Аналитический метод	0.1	Закрепление отсутствует
86	533883.06	1358314.85	Аналитический метод	0.1	Закрепление отсутствует
87	533868.33	1358327.29	Аналитический метод	0.1	Закрепление отсутствует
88	533857.78	1358335.84	Аналитический метод	0.1	Закрепление отсутствует
89	533810.68	1358380.02	Аналитический метод	0.1	Закрепление отсутствует
90	533820.15	1358392.46	Аналитический метод	0.1	Закрепление отсутствует
91	533805.53	1358404.72	Аналитический метод	0.1	Закрепление отсутствует
92	533795.04	1358392.54	Аналитический метод	0.1	Закрепление отсутствует
93	533788.38	1358397.74	Аналитический метод	0.1	Закрепление отсутствует
82	533738.18	1358438.13	Аналитический метод	0.1	Закрепление отсутствует

2. Сведения о характерных точках границ объекта					
Обозначение характерных точек границ	Координаты, м		Метод определения координат характерной точки	Средняя квадратическая погрешность положения характерной точки (Mt), м	Описание обозначения точки на местности (при наличии)
	X	Y			
1	2	3	4	5	6
94	533841.07	1358448.30	Аналитический метод	0.1	Закрепление отсутствует
95	533856.24	1358465.22	Аналитический метод	0.1	Закрепление отсутствует
96	533858.79	1358468.30	Аналитический метод	0.1	Закрепление отсутствует
97	533855.55	1358471.20	Аналитический метод	0.1	Закрепление отсутствует
98	533858.89	1358474.93	Аналитический метод	0.1	Закрепление отсутствует
99	533855.91	1358477.60	Аналитический метод	0.1	Закрепление отсутствует
100	533904.16	1358530.11	Аналитический метод	0.1	Закрепление отсутствует
101	533861.43	1358579.65	Аналитический метод	0.1	Закрепление отсутствует
102	533837.97	1358562.74	Аналитический метод	0.1	Закрепление отсутствует
103	533779.80	1358502.63	Аналитический метод	0.1	Закрепление отсутствует
104	533795.32	1358487.47	Аналитический метод	0.1	Закрепление отсутствует
105	533808.17	1358474.73	Аналитический метод	0.1	Закрепление отсутствует
94	533841.07	1358448.30	Аналитический метод	0.1	Закрепление отсутствует
106	533885.13	1358410.58	Аналитический метод	0.1	Закрепление отсутствует
107	533944.96	1358355.78	Аналитический метод	0.1	Закрепление отсутствует
108	533956.57	1358346.06	Аналитический метод	0.1	Закрепление отсутствует
109	533956.88	1358346.17	Аналитический метод	0.1	Закрепление отсутствует
110	533970.55	1358334.12	Аналитический метод	0.1	Закрепление отсутствует
111	533993.15	1358315.17	Аналитический метод	0.1	Закрепление отсутствует
112	534012.68	1358297.70	Аналитический метод	0.1	Закрепление отсутствует
113	534034.58	1358278.06	Аналитический метод	0.1	Закрепление отсутствует
114	534082.43	1358326.50	Аналитический метод	0.1	Закрепление отсутствует
115	534065.73	1358348.55	Аналитический метод	0.1	Закрепление отсутствует
116	534052.20	1358366.41	Аналитический метод	0.1	Закрепление отсутствует
117	534041.85	1358390.08	Аналитический метод	0.1	Закрепление отсутствует

2. Сведения о характерных точках границ объекта					
Обозначение характерных точек границ	Координаты, м		Метод определения координат характерной точки	Средняя квадратическая погрешность положения характерной точки (Mt), м	Описание обозначения точки на местности (при наличии)
	X	Y			
1	2	3	4	5	6
118	534013.70	1358425.07	Аналитический метод	0.1	Закрепление отсутствует
119	533954.41	1358476.40	Аналитический метод	0.1	Закрепление отсутствует
120	533917.91	1358441.80	Аналитический метод	0.1	Закрепление отсутствует
121	533894.32	1358419.32	Аналитический метод	0.1	Закрепление отсутствует
106	533885.13	1358410.58	Аналитический метод	0.1	Закрепление отсутствует
122	533928.58	1358359.96	Аналитический метод	0.1	Закрепление отсутствует
123	533891.47	1358306.97	Аналитический метод	0.1	Закрепление отсутствует
124	534045.93	1358162.24	Аналитический метод	0.1	Закрепление отсутствует
125	534134.05	1358219.29	Аналитический метод	0.1	Закрепление отсутствует
126	534151.68	1358234.74	Аналитический метод	0.1	Закрепление отсутствует
127	534113.50	1358293.50	Аналитический метод	0.1	Закрепление отсутствует
128	534112.59	1358292.94	Аналитический метод	0.1	Закрепление отсутствует
129	534109.62	1358291.24	Аналитический метод	0.1	Закрепление отсутствует
130	534106.55	1358289.74	Аналитический метод	0.1	Закрепление отсутствует
131	534103.37	1358288.46	Аналитический метод	0.1	Закрепление отсутствует
132	534100.12	1358287.40	Аналитический метод	0.1	Закрепление отсутствует
133	534096.80	1358286.56	Аналитический метод	0.1	Закрепление отсутствует
134	534093.43	1358285.96	Аналитический метод	0.1	Закрепление отсутствует
135	534090.02	1358285.58	Аналитический метод	0.1	Закрепление отсутствует
136	534086.60	1358285.44	Аналитический метод	0.1	Закрепление отсутствует
137	534083.18	1358285.53	Аналитический метод	0.1	Закрепление отсутствует
138	534079.77	1358285.86	Аналитический метод	0.1	Закрепление отсутствует
139	534076.39	1358286.42	Аналитический метод	0.1	Закрепление отсутствует
140	534073.06	1358287.21	Аналитический метод	0.1	Закрепление отсутствует
141	534069.79	1358288.22	Аналитический метод	0.1	Закрепление отсутствует

2. Сведения о характерных точках границ объекта					
Обозначение характерных точек границ	Координаты, м		Метод определения координат характерной точки	Средняя квадратическая погрешность положения характерной точки (Mt), м	Описание обозначения точки на местности (при наличии)
	X	Y			
1	2	3	4	5	6
142	534066.60	1358289.46	Аналитический метод	0.1	Закрепление отсутствует
143	534063.50	1358290.91	Аналитический метод	0.1	Закрепление отсутствует
144	534061.51	1358292.02	Аналитический метод	0.1	Закрепление отсутствует
145	534036.21	1358265.64	Аналитический метод	0.1	Закрепление отсутствует
146	534028.89	1358271.59	Аналитический метод	0.1	Закрепление отсутствует
122	533928.58	1358359.96	Аналитический метод	0.1	Закрепление отсутствует
3. Сведения о характерных точках части (частей) границы объекта					
Обозначение характерных точек части границы	Координаты, м		Метод определения координат характерной точки	Средняя квадратическая погрешность положения характерной точки (Mt), м	Описание обозначения точки на местности (при наличии)
	X	Y			
1	2	3	4	5	6
-	-	-	-	-	-

Раздел 3							
Сведения о местоположении измененных (уточненных) границ объекта							
1. Система координат -							
2. Сведения о характерных точках границ объекта							
Обозначение характерных точек границ	Существующие координаты, м		Измененные (уточненные) координаты, м		Метод определения координат характерной точки	Средняя квадратическая погрешность положения характерной точки (Mt), м	Описание обозначения точки на местности (при наличии)
	X	Y	X	Y			
1	2	3	4	5	6	7	8
-	-	-	-	-	-	-	
3. Сведения о характерных точках части (частей) границы объекта							
Обозначение характерных точек части границы	Существующие координаты, м		Измененные (уточненные) координаты, м		Метод определения координат характерной точки	Средняя квадратическая погрешность положения характерной точки (Mt), м	Описание обозначения точки на местности (при наличии)
	X	Y	X	Y			
1	2	3	4	5	6	7	8
-	-	-	-	-	-	-	

ТЕКСТОВОЕ ОПИСАНИЕ
местоположения границ населенных пунктов, территориальных зон

Прохождение границы		Описание прохождения границы
от точки	до точки	
1	2	3
1	2	-
2	3	-
3	4	-
4	5	-
5	6	-
6	7	-
7	8	-
8	9	-
9	10	-
10	11	-
11	12	-
12	13	-
13	14	-
14	15	-
15	16	-
16	17	-
17	18	-
18	19	-
19	20	-
20	21	-
21	22	-
22	23	-
23	24	-
24	25	-
25	26	-
26	27	-
27	28	-
28	29	-
29	30	-
30	31	-
31	32	-
32	33	-
33	34	-
34	1	-
35	36	-
36	37	-
37	38	-

ТЕКСТОВОЕ ОПИСАНИЕ
местоположения границ населенных пунктов, территориальных зон

Прохождение границы		Описание прохождения границы
от точки	до точки	
1	2	3
38	39	-
39	40	-
40	41	-
41	42	-
42	43	-
43	44	-
44	45	-
45	46	-
46	47	-
47	48	-
48	49	-
49	50	-
50	51	-
51	52	-
52	53	-
53	54	-
54	55	-
55	56	-
56	57	-
57	58	-
58	59	-
59	60	-
60	61	-
61	62	-
62	63	-
63	64	-
64	65	-
65	66	-
66	67	-
67	68	-
68	69	-
69	70	-
70	35	-
71	72	-
72	73	-
73	74	-
74	75	-

ТЕКСТОВОЕ ОПИСАНИЕ
местоположения границ населенных пунктов, территориальных зон

Прохождение границы		Описание прохождения границы
от точки	до точки	
1	2	3
75	76	-
76	77	-
77	78	-
78	79	-
79	80	-
80	81	-
81	71	-
82	83	-
83	84	-
84	85	-
85	86	-
86	87	-
87	88	-
88	89	-
89	90	-
90	91	-
91	92	-
92	93	-
93	82	-
94	95	-
95	96	-
96	97	-
97	98	-
98	99	-
99	100	-
100	101	-
101	102	-
102	103	-
103	104	-
104	105	-
105	94	-
106	107	-
107	108	-
108	109	-
109	110	-
110	111	-
111	112	-

ТЕКСТОВОЕ ОПИСАНИЕ
местоположения границ населенных пунктов, территориальных зон

Прохождение границы		Описание прохождения границы
от точки	до точки	
1	2	3
112	113	-
113	114	-
114	115	-
115	116	-
116	117	-
117	118	-
118	119	-
119	120	-
120	121	-
121	106	-
122	123	-
123	124	-
124	125	-
125	126	-
126	127	-
127	128	-
128	129	-
129	130	-
130	131	-
131	132	-
132	133	-
133	134	-
134	135	-
135	136	-
136	137	-
137	138	-
138	139	-
139	140	-
140	141	-
141	142	-
142	143	-
143	144	-
144	145	-
145	146	-
146	122	-

ГРАФИЧЕСКОЕ ОПИСАНИЕ
местоположения границ населенных пунктов, территориальных зон, особо охраняемых природных территорий, зон с особыми условиями использования территории

Ж2. Зона застройки малоэтажными жилыми домами

(наименование объекта, местоположение границ которого описано (далее - объект))

Раздел 1

Сведения об объекте

№ п/п	Характеристики объекта	Описание характеристик
1	2	3
1.	Местоположение объекта	Краснодарский край, район Тимашевский, хутор Красный
2.	Площадь объекта +/- величина погрешности определения площади (Р +/- Дельта Р)	6702 +/- 29 м²
3.	Иные характеристики объекта	-

Раздел 2					
Сведения о местоположении границ объекта					
1. Система координат МСК-23, зона 1					
2. Сведения о характерных точках границ объекта					
Обозначение характерных точек границ	Координаты, м		Метод определения координат характерной точки	Средняя квадратическая погрешность положения характерной точки (Mt), м	Описание обозначения точки на местности (при наличии)
	X	Y			
1	2	3	4	5	6
1	533856.24	1358465.22	Аналитический метод	0.1	Закрепление отсутствует
2	533841.07	1358448.30	Аналитический метод	0.1	Закрепление отсутствует
3	533857.29	1358434.73	Аналитический метод	0.1	Закрепление отсутствует
4	533867.18	1358426.10	Аналитический метод	0.1	Закрепление отсутствует
5	533885.13	1358410.58	Аналитический метод	0.1	Закрепление отсутствует
6	533894.32	1358419.32	Аналитический метод	0.1	Закрепление отсутствует
7	533917.91	1358441.80	Аналитический метод	0.1	Закрепление отсутствует
8	533954.41	1358476.40	Аналитический метод	0.1	Закрепление отсутствует
9	533944.33	1358487.16	Аналитический метод	0.1	Закрепление отсутствует
10	533935.37	1358496.74	Аналитический метод	0.1	Закрепление отсутствует
11	533904.16	1358530.11	Аналитический метод	0.1	Закрепление отсутствует
12	533855.91	1358477.60	Аналитический метод	0.1	Закрепление отсутствует
13	533858.89	1358474.93	Аналитический метод	0.1	Закрепление отсутствует
14	533855.55	1358471.20	Аналитический метод	0.1	Закрепление отсутствует
15	533858.79	1358468.30	Аналитический метод	0.1	Закрепление отсутствует
1	533856.24	1358465.22	Аналитический метод	0.1	Закрепление отсутствует
3. Сведения о характерных точках части (частей) границы объекта					
Обозначение характерных точек части границы	Координаты, м		Метод определения координат характерной точки	Средняя квадратическая погрешность положения характерной точки (Mt), м	Описание обозначения точки на местности (при наличии)
	X	Y			
1	2	3	4	5	6
-	-	-	-	-	-

Раздел 3							
Сведения о местоположении измененных (уточненных) границ объекта							
1. Система координат -							
2. Сведения о характерных точках границ объекта							
Обозначение характерных точек границ	Существующие координаты, м		Измененные (уточненные) координаты, м		Метод определения координат характерной точки	Средняя квадратическая погрешность положения характерной точки (Mt), м	Описание обозначения точки на местности (при наличии)
	X	Y	X	Y			
1	2	3	4	5	6	7	8
-	-	-	-	-	-	-	
3. Сведения о характерных точках части (частей) границы объекта							
Обозначение характерных точек части границы	Существующие координаты, м		Измененные (уточненные) координаты, м		Метод определения координат характерной точки	Средняя квадратическая погрешность положения характерной точки (Mt), м	Описание обозначения точки на местности (при наличии)
	X	Y	X	Y			
1	2	3	4	5	6	7	8
-	-	-	-	-	-	-	

ТЕКСТОВОЕ ОПИСАНИЕ
местоположения границ населенных пунктов, территориальных зон

Прохождение границы		Описание прохождения границы
от точки	до точки	
1	2	3
1	2	-
2	3	-
3	4	-
4	5	-
5	6	-
6	7	-
7	8	-
8	9	-
9	10	-
10	11	-
11	12	-
12	13	-
13	14	-
14	15	-
15	1	-

ГРАФИЧЕСКОЕ ОПИСАНИЕ
местоположения границ населенных пунктов, территориальных зон, особо охраняемых природных территорий, зон с особыми условиями использования территории

К1. Зона ритуальной деятельности

(наименование объекта, местоположение границ которого описано (далее - объект))

Раздел 1

Сведения об объекте

№ п/п	Характеристики объекта	Описание характеристик
1	2	3
1.	Местоположение объекта	Краснодарский край, район Тимашевский, поселок Красный
2.	Площадь объекта +/- величина погрешности определения площади (Р +/- Дельта Р)	1384 +/- 13 м²
3.	Иные характеристики объекта	-

Раздел 2

<p align="center">Сведения о местоположении границ объекта</p>

1. Система координат МСК-23, зона 1

2. Сведения о характерных точках границ объекта

Обозначение характерных точек границ	Координаты, м		Метод определения координат характерной точки	Средняя квадратическая погрешность положения характерной точки (Mt), м	Описание обозначения точки на местности (при наличии)
	X	Y			
1	2	3	4	5	6
1	534064.66	1358361.73	Аналитический метод	0.1	Закрепление отсутствует
2	534086.25	1358335.44	Аналитический метод	0.1	Закрепление отсутствует
3	534118.53	1358355.45	Аналитический метод	0.1	Закрепление отсутствует
4	534100.09	1358385.20	Аналитический метод	0.1	Закрепление отсутствует
1	534064.66	1358361.73	Аналитический метод	0.1	Закрепление отсутствует

3. Сведения о характерных точках части (частей) границы объекта

Обозначение характерных точек части границы	Координаты, м		Метод определения координат характерной точки	Средняя квадратическая погрешность положения характерной точки (Mt), м	Описание обозначения точки на местности (при наличии)
	X	Y			
1	2	3	4	5	6
-	-	-	-	-	-

Раздел 3							
Сведения о местоположении измененных (уточненных) границ объекта							
1. Система координат -							
2. Сведения о характерных точках границ объекта							
Обозначение характерных точек границ	Существующие координаты, м		Измененные (уточненные) координаты, м		Метод определения координат характерной точки	Средняя квадратическая погрешность положения характерной точки (Mt), м	Описание обозначения точки на местности (при наличии)
	X	Y	X	Y			
1	2	3	4	5	6	7	8
-	-	-	-	-	-	-	
3. Сведения о характерных точках части (частей) границы объекта							
Обозначение характерных точек части границы	Существующие координаты, м		Измененные (уточненные) координаты, м		Метод определения координат характерной точки	Средняя квадратическая погрешность положения характерной точки (Mt), м	Описание обозначения точки на местности (при наличии)
	X	Y	X	Y			
1	2	3	4	5	6	7	8
-	-	-	-	-	-	-	

ТЕКСТОВОЕ ОПИСАНИЕ
местоположения границ населенных пунктов, территориальных зон

Прохождение границы		Описание прохождения границы
от точки	до точки	
1	2	3
1	2	-
2	3	-
3	4	-
4	1	-

ГРАФИЧЕСКОЕ ОПИСАНИЕ
местоположения границ населенных пунктов, территориальных зон, особо охраняемых природных территорий, зон с особыми условиями использования территории

ОД1. Общественно-деловая зона поселенческого значения

(наименование объекта, местоположение границ которого описано (далее - объект))

Раздел 1

Сведения об объекте

№ п/п	Характеристики объекта	Описание характеристик
1	2	3
1.	Местоположение объекта	Краснодарский край, район Тимашевский, поселок Красный
2.	Площадь объекта +/- величина погрешности определения площади (Р +/- Дельта Р)	310 +/- 6 м ²
3.	Иные характеристики объекта	-

Раздел 2

<p align="center">Сведения о местоположении границ объекта</p>

1. Система координат МСК-23, зона 1

2. Сведения о характерных точках границ объекта

Обозначение характерных точек границ	Координаты, м		Метод определения координат характерной точки	Средняя квадратическая погрешность положения характерной точки (Mt), м	Описание обозначения точки на местности (при наличии)
	X	Y			
1	2	3	4	5	6
1	533795.04	1358392.54	Аналитический метод	0.1	Закрепление отсутствует
2	533810.68	1358380.02	Аналитический метод	0.1	Закрепление отсутствует
3	533820.15	1358392.46	Аналитический метод	0.1	Закрепление отсутствует
4	533805.53	1358404.72	Аналитический метод	0.1	Закрепление отсутствует
1	533795.04	1358392.54	Аналитический метод	0.1	Закрепление отсутствует

3. Сведения о характерных точках части (частей) границы объекта

Обозначение характерных точек части границы	Координаты, м		Метод определения координат характерной точки	Средняя квадратическая погрешность положения характерной точки (Mt), м	Описание обозначения точки на местности (при наличии)
	X	Y			
1	2	3	4	5	6
-	-	-	-	-	-

Раздел 3							
Сведения о местоположении измененных (уточненных) границ объекта							
1. Система координат -							
2. Сведения о характерных точках границ объекта							
Обозначение характерных точек границ	Существующие координаты, м		Измененные (уточненные) координаты, м		Метод определения координат характерной точки	Средняя квадратическая погрешность положения характерной точки (Mt), м	Описание обозначения точки на местности (при наличии)
	X	Y	X	Y			
1	2	3	4	5	6	7	8
-	-	-	-	-	-	-	
3. Сведения о характерных точках части (частей) границы объекта							
Обозначение характерных точек части границы	Существующие координаты, м		Измененные (уточненные) координаты, м		Метод определения координат характерной точки	Средняя квадратическая погрешность положения характерной точки (Mt), м	Описание обозначения точки на местности (при наличии)
	X	Y	X	Y			
1	2	3	4	5	6	7	8
-	-	-	-	-	-	-	

ТЕКСТОВОЕ ОПИСАНИЕ
местоположения границ населенных пунктов, территориальных зон

Прохождение границы		Описание прохождения границы
от точки	до точки	
1	2	3
1	2	-
2	3	-
3	4	-
4	1	-

ГРАФИЧЕСКОЕ ОПИСАНИЕ
местоположения границ населенных пунктов, территориальных зон, особо охраняемых природных территорий, зон с особыми условиями использования территории

ОДЗ.3. Зона специализированной общественной застройки объектами капитального строительства физической культуры и спорта

(наименование объекта, местоположение границ которого описано (далее - объект))

Раздел 1

Сведения об объекте

№ п/п	Характеристики объекта	Описание характеристик
1	2	3
1.	Местоположение объекта	Краснодарский край, район Тимашевский, поселок Красный
2.	Площадь объекта +/- величина погрешности определения площади (Р +/- Дельта Р)	1051 +/- 11 м²
3.	Иные характеристики объекта	-

Раздел 2

<p>Сведения о местоположении границ объекта</p>
--

1. Система координат МСК-23, зона 1

2. Сведения о характерных точках границ объекта

Обозначение характерных точек границ	Координаты, м		Метод определения координат характерной точки	Средняя квадратическая погрешность положения характерной точки (Mt), м	Описание обозначения точки на местности (при наличии)
	X	Y			
1	2	3	4	5	6
1	533795.00	1358329.00	Аналитический метод	0.1	Закрепление отсутствует
2	533788.00	1358338.00	Аналитический метод	0.1	Закрепление отсутствует
3	533738.00	1358331.00	Аналитический метод	0.1	Закрепление отсутствует
4	533763.00	1358302.00	Аналитический метод	0.1	Закрепление отсутствует
1	533795.00	1358329.00	Аналитический метод	0.1	Закрепление отсутствует

3. Сведения о характерных точках части (частей) границы объекта

Обозначение характерных точек части границы	Координаты, м		Метод определения координат характерной точки	Средняя квадратическая погрешность положения характерной точки (Mt), м	Описание обозначения точки на местности (при наличии)
	X	Y			
1	2	3	4	5	6
-	-	-	-	-	-

Раздел 3							
Сведения о местоположении измененных (уточненных) границ объекта							
1. Система координат -							
2. Сведения о характерных точках границ объекта							
Обозначение характерных точек границ	Существующие координаты, м		Измененные (уточненные) координаты, м		Метод определения координат характерной точки	Средняя квадратическая погрешность положения характерной точки (Mt), м	Описание обозначения точки на местности (при наличии)
	X	Y	X	Y			
1	2	3	4	5	6	7	8
-	-	-	-	-	-	-	
3. Сведения о характерных точках части (частей) границы объекта							
Обозначение характерных точек части границы	Существующие координаты, м		Измененные (уточненные) координаты, м		Метод определения координат характерной точки	Средняя квадратическая погрешность положения характерной точки (Mt), м	Описание обозначения точки на местности (при наличии)
	X	Y	X	Y			
1	2	3	4	5	6	7	8
-	-	-	-	-	-	-	

ТЕКСТОВОЕ ОПИСАНИЕ
местоположения границ населенных пунктов, территориальных зон

Прохождение границы		Описание прохождения границы
от точки	до точки	
1	2	3
1	2	-
2	3	-
3	4	-
4	1	-

ГРАФИЧЕСКОЕ ОПИСАНИЕ
местоположения границ населенных пунктов, территориальных зон, особо охраняемых природных территорий, зон с особыми условиями использования территории

ОП1.1. Зона зеленых насаждений общего пользования (парки, скверы, бульвары, сады)

(наименование объекта, местоположение границ которого описано (далее - объект))

Раздел 1

Сведения об объекте

№ п/п	Характеристики объекта	Описание характеристик
1	2	3
1.	Местоположение объекта	Краснодарский край, район Тимашевский, поселок Красный
2.	Площадь объекта +/- величина погрешности определения площади (Р +/- Дельта Р)	73390 +/- 95 м²
3.	Иные характеристики объекта	-

Раздел 2					
Сведения о местоположении границ объекта					
1. Система координат МСК-23, зона 1					
2. Сведения о характерных точках границ объекта					
Обозначение характерных точек границ	Координаты, м		Метод определения координат характерной точки	Средняя квадратическая погрешность положения характерной точки (Mt), м	Описание обозначения точки на местности (при наличии)
	X	Y			
1	2	3	4	5	6
1	533550.39	1358503.48	Аналитический метод	0.1	Закрепление отсутствует
2	533897.65	1358758.59	Аналитический метод	0.1	Закрепление отсутствует
3	533908.22	1358740.48	Аналитический метод	0.1	Закрепление отсутствует
4	533881.20	1358608.45	Аналитический метод	0.1	Закрепление отсутствует
5	533830.67	1358565.66	Аналитический метод	0.1	Закрепление отсутствует
6	533779.61	1358629.35	Аналитический метод	0.1	Закрепление отсутствует
7	533750.12	1358607.00	Аналитический метод	0.1	Закрепление отсутствует
8	533724.18	1358578.76	Аналитический метод	0.1	Закрепление отсутствует
9	533693.90	1358558.82	Аналитический метод	0.1	Закрепление отсутствует
10	533684.65	1358569.15	Аналитический метод	0.1	Закрепление отсутствует
11	533665.54	1358552.12	Аналитический метод	0.1	Закрепление отсутствует
12	533730.79	1358472.65	Аналитический метод	0.1	Закрепление отсутствует
13	533724.19	1358443.13	Аналитический метод	0.1	Закрепление отсутствует
1	533550.39	1358503.48	Аналитический метод	0.1	Закрепление отсутствует
14	534023.85	1358124.77	Аналитический метод	0.1	Закрепление отсутствует
15	534020.34	1358127.94	Аналитический метод	0.1	Закрепление отсутствует
16	533931.38	1358057.71	Аналитический метод	0.1	Закрепление отсутствует
17	533908.25	1358080.68	Аналитический метод	0.1	Закрепление отсутствует
18	533852.17	1358146.48	Аналитический метод	0.1	Закрепление отсутствует
19	533734.28	1358325.44	Аналитический метод	0.1	Закрепление отсутствует
20	533718.31	1358345.24	Аналитический метод	0.1	Закрепление отсутствует
21	533705.45	1358360.76	Аналитический метод	0.1	Закрепление отсутствует

2. Сведения о характерных точках границ объекта					
Обозначение характерных точек границ	Координаты, м		Метод определения координат характерной точки	Средняя квадратическая погрешность положения характерной точки (Mt), м	Описание обозначения точки на местности (при наличии)
	X	Y			
1	2	3	4	5	6
22	533703.77	1358363.71	Аналитический метод	0.1	Закрепление отсутствует
23	533692.62	1358376.36	Аналитический метод	0.1	Закрепление отсутствует
24	533691.37	1358378.29	Аналитический метод	0.1	Закрепление отсутствует
25	533681.71	1358389.82	Аналитический метод	0.1	Закрепление отсутствует
26	533669.61	1358405.18	Аналитический метод	0.1	Закрепление отсутствует
27	533656.07	1358421.74	Аналитический метод	0.1	Закрепление отсутствует
28	533630.88	1358453.29	Аналитический метод	0.1	Закрепление отсутствует
29	533685.35	1358430.65	Аналитический метод	0.1	Закрепление отсутствует
30	533724.24	1358413.96	Аналитический метод	0.1	Закрепление отсутствует
31	533730.73	1358408.46	Аналитический метод	0.1	Закрепление отсутствует
32	533731.51	1358407.80	Аналитический метод	0.1	Закрепление отсутствует
33	533737.66	1358405.67	Аналитический метод	0.1	Закрепление отсутствует
34	533743.07	1358405.56	Аналитический метод	0.1	Закрепление отсутствует
35	533749.51	1358402.68	Аналитический метод	0.1	Закрепление отсутствует
36	533760.15	1358397.39	Аналитический метод	0.1	Закрепление отсутствует
37	533774.73	1358388.69	Аналитический метод	0.1	Закрепление отсутствует
38	533781.43	1358383.35	Аналитический метод	0.1	Закрепление отсутствует
39	533801.08	1358365.62	Аналитический метод	0.1	Закрепление отсутствует
40	533873.83	1358299.68	Аналитический метод	0.1	Закрепление отсутствует
41	533870.40	1358295.65	Аналитический метод	0.1	Закрепление отсутствует
42	533862.16	1358285.97	Аналитический метод	0.1	Закрепление отсутствует
43	533856.25	1358279.70	Аналитический метод	0.1	Закрепление отсутствует
44	533825.42	1358246.97	Аналитический метод	0.1	Закрепление отсутствует
45	533850.48	1358219.21	Аналитический метод	0.1	Закрепление отсутствует
46	533866.08	1358235.76	Аналитический метод	0.1	Закрепление отсутствует

2. Сведения о характерных точках границ объекта					
Обозначение характерных точек границ	Координаты, м		Метод определения координат характерной точки	Средняя квадратическая погрешность положения характерной точки (Mt), м	Описание обозначения точки на местности (при наличии)
	X	Y			
1	2	3	4	5	6
47	533910.13	1358197.58	Аналитический метод	0.1	Закрепление отсутствует
48	533932.02	1358223.69	Аналитический метод	0.1	Закрепление отсутствует
49	533937.26	1358231.39	Аналитический метод	0.1	Закрепление отсутствует
50	533941.81	1358238.07	Аналитический метод	0.1	Закрепление отсутствует
51	534026.12	1358162.11	Аналитический метод	0.1	Закрепление отсутствует
52	534036.90	1358151.36	Аналитический метод	0.1	Закрепление отсутствует
53	534042.49	1358143.26	Аналитический метод	0.1	Закрепление отсутствует
54	534058.10	1358117.87	Аналитический метод	0.1	Закрепление отсутствует
55	534067.79	1358101.57	Аналитический метод	0.1	Закрепление отсутствует
56	534075.17	1358085.84	Аналитический метод	0.1	Закрепление отсутствует
57	534087.86	1358055.07	Аналитический метод	0.1	Закрепление отсутствует
58	534103.29	1358007.86	Аналитический метод	0.1	Закрепление отсутствует
59	534104.15	1358004.62	Аналитический метод	0.1	Закрепление отсутствует
60	534097.23	1357998.67	Аналитический метод	0.1	Закрепление отсутствует
61	534080.33	1357984.14	Аналитический метод	0.1	Закрепление отсутствует
14	534023.85	1358124.77	Аналитический метод	0.1	Закрепление отсутствует
62	533795.00	1358329.00	Аналитический метод	0.1	Закрепление отсутствует
63	533788.00	1358338.00	Аналитический метод	0.1	Закрепление отсутствует
64	533738.00	1358331.00	Аналитический метод	0.1	Закрепление отсутствует
65	533763.00	1358302.00	Аналитический метод	0.1	Закрепление отсутствует
62	533795.00	1358329.00	Аналитический метод	0.1	Закрепление отсутствует
66	533717.24	1358374.16	Аналитический метод	0.1	Закрепление отсутствует
67	533719.11	1358376.49	Аналитический метод	0.1	Закрепление отсутствует
68	533716.77	1358378.37	Аналитический метод	0.1	Закрепление отсутствует
69	533714.90	1358376.03	Аналитический метод	0.1	Закрепление отсутствует

2. Сведения о характерных точках границ объекта					
Обозначение характерных точек границ	Координаты, м		Метод определения координат характерной точки	Средняя квадратическая погрешность положения характерной точки (Mt), м	Описание обозначения точки на местности (при наличии)
	X	Y			
1	2	3	4	5	6
66	533717.24	1358374.16	Аналитический метод	0.1	Закрепление отсутствует
3. Сведения о характерных точках части (частей) границы объекта					
Обозначение характерных точек части границы	Координаты, м		Метод определения координат характерной точки	Средняя квадратическая погрешность положения характерной точки (Mt), м	Описание обозначения точки на местности (при наличии)
	X	Y			
1	2	3	4	5	6
-	-	-	-	-	-

Раздел 3							
Сведения о местоположении измененных (уточненных) границ объекта							
1. Система координат -							
2. Сведения о характерных точках границ объекта							
Обозначение характерных точек границ	Существующие координаты, м		Измененные (уточненные) координаты, м		Метод определения координат характерной точки	Средняя квадратическая погрешность положения характерной точки (Mt), м	Описание обозначения точки на местности (при наличии)
	X	Y	X	Y			
1	2	3	4	5	6	7	8
-	-	-	-	-	-	-	
3. Сведения о характерных точках части (частей) границы объекта							
Обозначение характерных точек части границы	Существующие координаты, м		Измененные (уточненные) координаты, м		Метод определения координат характерной точки	Средняя квадратическая погрешность положения характерной точки (Mt), м	Описание обозначения точки на местности (при наличии)
	X	Y	X	Y			
1	2	3	4	5	6	7	8
-	-	-	-	-	-	-	

ТЕКСТОВОЕ ОПИСАНИЕ
местоположения границ населенных пунктов, территориальных зон

Прохождение границы		Описание прохождения границы
от точки	до точки	
1	2	3
1	2	-
2	3	-
3	4	-
4	5	-
5	6	-
6	7	-
7	8	-
8	9	-
9	10	-
10	11	-
11	12	-
12	13	-
13	1	-
14	15	-
15	16	-
16	17	-
17	18	-
18	19	-
19	20	-
20	21	-
21	22	-
22	23	-
23	24	-
24	25	-
25	26	-
26	27	-
27	28	-
28	29	-
29	30	-
30	31	-
31	32	-
32	33	-
33	34	-
34	35	-
35	36	-
36	37	-
37	38	-

ТЕКСТОВОЕ ОПИСАНИЕ
местоположения границ населенных пунктов, территориальных зон

Прохождение границы		Описание прохождения границы
от точки	до точки	
1	2	3
38	39	-
39	40	-
40	41	-
41	42	-
42	43	-
43	44	-
44	45	-
45	46	-
46	47	-
47	48	-
48	49	-
49	50	-
50	51	-
51	52	-
52	53	-
53	54	-
54	55	-
55	56	-
56	57	-
57	58	-
58	59	-
59	60	-
60	61	-
61	14	-
62	63	-
63	64	-
64	65	-
65	62	-
66	67	-
67	68	-
68	69	-
69	66	-

<div>ГРАФИЧЕСКОЕ ОПИСАНИЕ</div> <div>местоположения границ населенных пунктов, территориальных зон, особо охраняемых природных территорий, зон с особыми условиями использования территории</div> <div>СХ1. Зона сельскохозяйственных угодий в составе границ населенного пункта</div> <div>(наименование объекта, местоположение границ которого описано (далее - объект))</div>		
Раздел 1		
Сведения об объекте		
№ п/п	Характеристики объекта	Описание характеристик
1	2	3
1.	Местоположение объекта	Краснодарский край, район Тимашевский, поселок Красный
2.	Площадь объекта +/- величина погрешности определения площади (Р +/- Дельта Р)	24123 +/- 54 м²
3.	Иные характеристики объекта	-

Раздел 2

Сведения о местоположении границ объекта

1. Система координат МСК-23, зона 1

2. Сведения о характерных точках границ объекта

Обозначение характерных точек границ	Координаты, м		Метод определения координат характерной точки	Средняя квадратическая погрешность положения характерной точки (Mt), м	Описание обозначения точки на местности (при наличии)
	X	Y			
1	2	3	4	5	6
1	534138.90	1357969.63	Аналитический метод	0.1	Закрепление отсутствует
2	534162.38	1357894.35	Аналитический метод	0.1	Закрепление отсутствует
3	534166.88	1357864.04	Аналитический метод	0.1	Закрепление отсутствует
4	534162.85	1357861.62	Аналитический метод	0.1	Закрепление отсутствует
5	534114.86	1358016.49	Аналитический метод	0.1	Закрепление отсутствует
6	534089.44	1358083.47	Аналитический метод	0.1	Закрепление отсутствует
7	534067.06	1358127.45	Аналитический метод	0.1	Закрепление отсутствует
8	534045.93	1358162.24	Аналитический метод	0.1	Закрепление отсутствует
9	534060.49	1358147.75	Аналитический метод	0.1	Закрепление отсутствует
10	534115.82	1358043.24	Аналитический метод	0.1	Закрепление отсутствует
11	534143.21	1358060.65	Аналитический метод	0.1	Закрепление отсутствует
12	534169.44	1358017.89	Аналитический метод	0.1	Закрепление отсутствует
13	534176.88	1358001.53	Аналитический метод	0.1	Закрепление отсутствует
14	534155.17	1357984.59	Аналитический метод	0.1	Закрепление отсутствует
1	534138.90	1357969.63	Аналитический метод	0.1	Закрепление отсутствует
15	534013.69	1358425.07	Аналитический метод	0.1	Закрепление отсутствует
16	533954.41	1358476.40	Аналитический метод	0.1	Закрепление отсутствует
17	533944.33	1358487.16	Аналитический метод	0.1	Закрепление отсутствует
18	533935.37	1358496.74	Аналитический метод	0.1	Закрепление отсутствует
19	533904.16	1358530.11	Аналитический метод	0.1	Закрепление отсутствует
20	533861.43	1358579.65	Аналитический метод	0.1	Закрепление отсутствует
21	533837.97	1358562.74	Аналитический метод	0.1	Закрепление отсутствует

2. Сведения о характерных точках границ объекта					
Обозначение характерных точек границ	Координаты, м		Метод определения координат характерной точки	Средняя квадратическая погрешность положения характерной точки (Mt), м	Описание обозначения точки на местности (при наличии)
	X	Y			
1	2	3	4	5	6
22	533830.67	1358565.66	Аналитический метод	0.1	Закрепление отсутствует
23	533881.20	1358608.45	Аналитический метод	0.1	Закрепление отсутствует
24	533878.87	1358597.04	Аналитический метод	0.1	Закрепление отсутствует
25	533874.33	1358574.85	Аналитический метод	0.1	Закрепление отсутствует
26	533924.45	1358514.94	Аналитический метод	0.1	Закрепление отсутствует
27	533996.03	1358447.03	Аналитический метод	0.1	Закрепление отсутствует
15	534013.69	1358425.07	Аналитический метод	0.1	Закрепление отсутствует
28	534064.66	1358361.73	Аналитический метод	0.1	Закрепление отсутствует
29	534058.82	1358357.68	Аналитический метод	0.1	Закрепление отсутствует
30	534052.20	1358366.41	Аналитический метод	0.1	Закрепление отсутствует
31	534041.85	1358390.08	Аналитический метод	0.1	Закрепление отсутствует
28	534064.66	1358361.73	Аналитический метод	0.1	Закрепление отсутствует
32	534113.50	1358293.50	Аналитический метод	0.1	Закрепление отсутствует
33	534112.59	1358292.94	Аналитический метод	0.1	Закрепление отсутствует
34	534109.62	1358291.24	Аналитический метод	0.1	Закрепление отсутствует
35	534106.55	1358289.74	Аналитический метод	0.1	Закрепление отсутствует
36	534103.37	1358288.46	Аналитический метод	0.1	Закрепление отсутствует
37	534100.12	1358287.40	Аналитический метод	0.1	Закрепление отсутствует
38	534096.80	1358286.56	Аналитический метод	0.1	Закрепление отсутствует
39	534093.43	1358285.96	Аналитический метод	0.1	Закрепление отсутствует
40	534090.02	1358285.58	Аналитический метод	0.1	Закрепление отсутствует
41	534086.60	1358285.44	Аналитический метод	0.1	Закрепление отсутствует
42	534083.18	1358285.53	Аналитический метод	0.1	Закрепление отсутствует
43	534079.77	1358285.86	Аналитический метод	0.1	Закрепление отсутствует
44	534076.39	1358286.42	Аналитический метод	0.1	Закрепление отсутствует

2. Сведения о характерных точках границ объекта					
Обозначение характерных точек границ	Координаты, м		Метод определения координат характерной точки	Средняя квадратическая погрешность положения характерной точки (Mt), м	Описание обозначения точки на местности (при наличии)
	X	Y			
1	2	3	4	5	6
45	534073.06	1358287.21	Аналитический метод	0.1	Закрепление отсутствует
46	534069.79	1358288.22	Аналитический метод	0.1	Закрепление отсутствует
47	534066.60	1358289.46	Аналитический метод	0.1	Закрепление отсутствует
48	534063.50	1358290.91	Аналитический метод	0.1	Закрепление отсутствует
49	534061.51	1358292.02	Аналитический метод	0.1	Закрепление отсутствует
50	534093.07	1358324.94	Аналитический метод	0.1	Закрепление отсутствует
32	534113.50	1358293.50	Аналитический метод	0.1	Закрепление отсутствует
51	533414.98	1358413.52	Аналитический метод	0.1	Закрепление отсутствует
52	533450.62	1358436.63	Аналитический метод	0.1	Закрепление отсутствует
53	533495.50	1358466.33	Аналитический метод	0.1	Закрепление отсутствует
54	533516.28	1358439.35	Аналитический метод	0.1	Закрепление отсутствует
55	533506.23	1358439.44	Аналитический метод	0.1	Закрепление отсутствует
56	533494.55	1358430.75	Аналитический метод	0.1	Закрепление отсутствует
57	533498.07	1358425.76	Аналитический метод	0.1	Закрепление отсутствует
58	533435.42	1358378.25	Аналитический метод	0.1	Закрепление отсутствует
51	533414.98	1358413.52	Аналитический метод	0.1	Закрепление отсутствует
59	534032.35	1357942.86	Аналитический метод	0.1	Закрепление отсутствует
60	534080.33	1357984.14	Аналитический метод	0.1	Закрепление отсутствует
61	534023.85	1358124.77	Аналитический метод	0.1	Закрепление отсутствует
62	534020.34	1358127.94	Аналитический метод	0.1	Закрепление отсутствует
63	533931.38	1358057.71	Аналитический метод	0.1	Закрепление отсутствует
64	533974.92	1358027.95	Аналитический метод	0.1	Закрепление отсутствует
65	533989.82	1358007.26	Аналитический метод	0.1	Закрепление отсутствует
66	534018.79	1357971.89	Аналитический метод	0.1	Закрепление отсутствует
59	534032.35	1357942.86	Аналитический метод	0.1	Закрепление отсутствует

3. Сведения о характерных точках части (частей) границы объекта

Обозначение характерных точек части границы	Координаты, м		Метод определения координат характерной точки	Средняя квадратическая погрешность положения характерной точки (Mt), м	Описание обозначения точки на местности (при наличии)
	X	Y			
1	2	3	4	5	6
-	-	-	-	-	-

<div></div>

Раздел 3							
Сведения о местоположении измененных (уточненных) границ объекта							
1. Система координат -							
2. Сведения о характерных точках границ объекта							
Обозначение характерных точек границ	Существующие координаты, м		Измененные (уточненные) координаты, м		Метод определения координат характерной точки	Средняя квадратическая погрешность положения характерной точки (Mt), м	Описание обозначения точки на местности (при наличии)
	X	Y	X	Y			
1	2	3	4	5	6	7	8
-	-	-	-	-	-	-	
3. Сведения о характерных точках части (частей) границы объекта							
Обозначение характерных точек части границы	Существующие координаты, м		Измененные (уточненные) координаты, м		Метод определения координат характерной точки	Средняя квадратическая погрешность положения характерной точки (Mt), м	Описание обозначения точки на местности (при наличии)
	X	Y	X	Y			
1	2	3	4	5	6	7	8
-	-	-	-	-	-	-	

ТЕКСТОВОЕ ОПИСАНИЕ
местоположения границ населенных пунктов, территориальных зон

Прохождение границы		Описание прохождения границы
от точки	до точки	
1	2	3
1	2	-
2	3	-
3	4	-
4	5	-
5	6	-
6	7	-
7	8	-
8	9	-
9	10	-
10	11	-
11	12	-
12	13	-
13	14	-
14	1	-
15	16	-
16	17	-
17	18	-
18	19	-
19	20	-
20	21	-
21	22	-
22	23	-
23	24	-
24	25	-
25	26	-
26	27	-
27	15	-
28	29	-
29	30	-
30	31	-
31	28	-
32	33	-
33	34	-
34	35	-
35	36	-
36	37	-
37	38	-

ТЕКСТОВОЕ ОПИСАНИЕ
местоположения границ населенных пунктов, территориальных зон

Прохождение границы		Описание прохождения границы
от точки	до точки	
1	2	3
38	39	-
39	40	-
40	41	-
41	42	-
42	43	-
43	44	-
44	45	-
45	46	-
46	47	-
47	48	-
48	49	-
49	50	-
50	32	-
51	52	-
52	53	-
53	54	-
54	55	-
55	56	-
56	57	-
57	58	-
58	51	-
59	60	-
60	61	-
61	62	-
62	63	-
63	64	-
64	65	-
65	66	-
66	59	-

ГРАФИЧЕСКОЕ ОПИСАНИЕ

местоположения границ населенных пунктов, территориальных зон, особо охраняемых природных территорий, зон с особыми условиями использования территории

СХ2.2. Зона сельскохозяйственных предприятий, объектов сельскохозяйственного производства III-V классов опасности

(наименование объекта, местоположение границ которого описано (далее - объект))

Раздел 1

Сведения об объекте

№ п/п	Характеристики объекта	Описание характеристик
1	2	3
1.	Местоположение объекта	Краснодарский край, район Тимашевский, поселок Красный
2.	Площадь объекта +/- величина погрешности определения площади (Р +/- Дельта Р)	4014 +/- 22 м²
3.	Иные характеристики объекта	-

Раздел 2

<p align="center">Сведения о местоположении границ объекта</p>

1. Система координат МСК-23, зона 1

2. Сведения о характерных точках границ объекта

Обозначение характерных точек границ	Координаты, м		Метод определения координат характерной точки	Средняя квадратическая погрешность положения характерной точки (Mt), м	Описание обозначения точки на местности (при наличии)
	X	Y			
1	2	3	4	5	6
1	533910.13	1358197.58	Аналитический метод	0.1	Закрепление отсутствует
2	533932.02	1358223.69	Аналитический метод	0.1	Закрепление отсутствует
3	533887.82	1358262.14	Аналитический метод	0.1	Закрепление отсутствует
4	533862.16	1358285.97	Аналитический метод	0.1	Закрепление отсутствует
5	533825.42	1358246.97	Аналитический метод	0.1	Закрепление отсутствует
6	533850.48	1358219.21	Аналитический метод	0.1	Закрепление отсутствует
7	533866.08	1358235.76	Аналитический метод	0.1	Закрепление отсутствует
1	533910.13	1358197.58	Аналитический метод	0.1	Закрепление отсутствует

3. Сведения о характерных точках части (частей) границы объекта

Обозначение характерных точек части границы	Координаты, м		Метод определения координат характерной точки	Средняя квадратическая погрешность положения характерной точки (Mt), м	Описание обозначения точки на местности (при наличии)
	X	Y			
1	2	3	4	5	6
-	-	-	-	-	-

Раздел 3							
Сведения о местоположении измененных (уточненных) границ объекта							
1. Система координат -							
2. Сведения о характерных точках границ объекта							
Обозначение характерных точек границ	Существующие координаты, м		Измененные (уточненные) координаты, м		Метод определения координат характерной точки	Средняя квадратическая погрешность положения характерной точки (Mt), м	Описание обозначения точки на местности (при наличии)
	X	Y	X	Y			
1	2	3	4	5	6	7	8
-	-	-	-	-	-	-	
3. Сведения о характерных точках части (частей) границы объекта							
Обозначение характерных точек части границы	Существующие координаты, м		Измененные (уточненные) координаты, м		Метод определения координат характерной точки	Средняя квадратическая погрешность положения характерной точки (Mt), м	Описание обозначения точки на местности (при наличии)
	X	Y	X	Y			
1	2	3	4	5	6	7	8
-	-	-	-	-	-	-	

ТЕКСТОВОЕ ОПИСАНИЕ
местоположения границ населенных пунктов, территориальных зон

Прохождение границы		Описание прохождения границы
от точки	до точки	
1	2	3
1	2	-
2	3	-
3	4	-
4	5	-
5	6	-
6	7	-
7	1	-

ГРАФИЧЕСКОЕ ОПИСАНИЕ
местоположения границ населенных пунктов, территориальных зон, особо охраняемых природных территорий, зон с особыми условиями использования территории

Ж1. Зона застройки индивидуальными жилыми домами

(наименование объекта, местоположение границ которого описано (далее - объект))

Раздел 1

Сведения об объекте

№ п/п	Характеристики объекта	Описание характеристик
1	2	3
1.	Местоположение объекта	Краснодарский край, район Тимашевский, посёлок Красноармейский
2.	Площадь объекта +/- величина погрешности определения площади (Р +/- Дельта Р)	170418 +/- 144 м²
3.	Иные характеристики объекта	-

Раздел 2					
Сведения о местоположении границ объекта					
1. Система координат МСК-23, зона 1					
2. Сведения о характерных точках границ объекта					
Обозначение характерных точек границ	Координаты, м		Метод определения координат характерной точки	Средняя квадратическая погрешность положения характерной точки (Mt), м	Описание обозначения точки на местности (при наличии)
	X	Y			
1	2	3	4	5	6
1	540439.48	1353532.64	Аналитический метод	0.1	Закрепление отсутствует
2	540380.37	1353614.71	Аналитический метод	0.1	Закрепление отсутствует
3	540337.91	1353584.90	Аналитический метод	0.1	Закрепление отсутствует
4	540315.33	1353566.29	Аналитический метод	0.1	Закрепление отсутствует
5	540295.61	1353551.71	Аналитический метод	0.1	Закрепление отсутствует
6	540304.42	1353535.65	Аналитический метод	0.1	Закрепление отсутствует
7	540310.53	1353526.49	Аналитический метод	0.1	Закрепление отсутствует
8	540326.15	1353503.74	Аналитический метод	0.1	Закрепление отсутствует
9	540337.42	1353488.24	Аналитический метод	0.1	Закрепление отсутствует
10	540348.00	1353495.22	Аналитический метод	0.1	Закрепление отсутствует
11	540363.83	1353501.73	Аналитический метод	0.1	Закрепление отсутствует
12	540373.45	1353507.60	Аналитический метод	0.1	Закрепление отсутствует
13	540390.08	1353518.28	Аналитический метод	0.1	Закрепление отсутствует
14	540400.27	1353505.27	Аналитический метод	0.1	Закрепление отсутствует
1	540439.48	1353532.64	Аналитический метод	0.1	Закрепление отсутствует
15	539730.92	1353200.97	Аналитический метод	0.1	Закрепление отсутствует
16	539720.07	1353193.05	Аналитический метод	0.1	Закрепление отсутствует
17	539704.86	1353180.72	Аналитический метод	0.1	Закрепление отсутствует
18	539713.21	1353169.98	Аналитический метод	0.1	Закрепление отсутствует
19	539720.38	1353160.76	Аналитический метод	0.1	Закрепление отсутствует
20	539735.91	1353172.68	Аналитический метод	0.1	Закрепление отсутствует
21	539745.25	1353179.81	Аналитический метод	0.1	Закрепление отсутствует

2. Сведения о характерных точках границ объекта					
Обозначение характерных точек границ	Координаты, м		Метод определения координат характерной точки	Средняя квадратическая погрешность положения характерной точки (Mt), м	Описание обозначения точки на местности (при наличии)
	X	Y			
1	2	3	4	5	6
22	539751.44	1353184.88	Аналитический метод	0.1	Закрепление отсутствует
23	539815.80	1353235.10	Аналитический метод	0.1	Закрепление отсутствует
24	539833.15	1353248.79	Аналитический метод	0.1	Закрепление отсутствует
25	539847.05	1353259.32	Аналитический метод	0.1	Закрепление отсутствует
26	539842.15	1353265.76	Аналитический метод	0.1	Закрепление отсутствует
27	539838.29	1353270.20	Аналитический метод	0.1	Закрепление отсутствует
28	539830.37	1353279.63	Аналитический метод	0.1	Закрепление отсутствует
29	539830.34	1353279.61	Аналитический метод	0.1	Закрепление отсутствует
30	539829.82	1353280.23	Аналитический метод	0.1	Закрепление отсутствует
31	539826.56	1353277.45	Аналитический метод	0.1	Закрепление отсутствует
32	539816.91	1353269.79	Аналитический метод	0.1	Закрепление отсутствует
33	539800.69	1353256.69	Аналитический метод	0.1	Закрепление отсутствует
34	539799.02	1353255.34	Аналитический метод	0.1	Закрепление отсутствует
15	539730.92	1353200.97	Аналитический метод	0.1	Закрепление отсутствует
35	539746.15	1353223.38	Аналитический метод	0.1	Закрепление отсутствует
36	539735.80	1353215.06	Аналитический метод	0.1	Закрепление отсутствует
37	539712.07	1353248.07	Аналитический метод	0.1	Закрепление отсутствует
38	539721.10	1353254.33	Аналитический метод	0.1	Закрепление отсутствует
39	539743.39	1353272.70	Аналитический метод	0.1	Закрепление отсутствует
40	539796.86	1353315.25	Аналитический метод	0.1	Закрепление отсутствует
41	539811.69	1353298.21	Аналитический метод	0.1	Закрепление отсутствует
42	539822.30	1353285.76	Аналитический метод	0.1	Закрепление отсутствует
43	539782.38	1353252.73	Аналитический метод	0.1	Закрепление отсутствует
44	539781.55	1353252.17	Аналитический метод	0.1	Закрепление отсутствует
45	539770.82	1353243.24	Аналитический метод	0.1	Закрепление отсутствует

2. Сведения о характерных точках границ объекта					
Обозначение характерных точек границ	Координаты, м		Метод определения координат характерной точки	Средняя квадратическая погрешность положения характерной точки (Mt), м	Описание обозначения точки на местности (при наличии)
	X	Y			
1	2	3	4	5	6
46	539768.14	1353241.26	Аналитический метод	0.1	Закрепление отсутствует
35	539746.15	1353223.38	Аналитический метод	0.1	Закрепление отсутствует
47	540242.90	1353865.73	Аналитический метод	0.1	Закрепление отсутствует
48	540194.62	1353945.67	Аналитический метод	0.1	Закрепление отсутствует
49	540166.17	1353947.17	Аналитический метод	0.1	Закрепление отсутствует
50	540153.33	1353938.70	Аналитический метод	0.1	Закрепление отсутствует
51	540147.35	1353924.94	Аналитический метод	0.1	Закрепление отсутствует
52	540210.23	1353838.17	Аналитический метод	0.1	Закрепление отсутствует
47	540242.90	1353865.73	Аналитический метод	0.1	Закрепление отсутствует
53	539681.86	1353498.14	Аналитический метод	0.1	Закрепление отсутствует
54	539709.65	1353459.42	Аналитический метод	0.1	Закрепление отсутствует
55	539682.68	1353440.67	Аналитический метод	0.1	Закрепление отсутствует
56	539635.91	1353512.16	Аналитический метод	0.1	Закрепление отсутствует
57	539628.08	1353523.56	Аналитический метод	0.1	Закрепление отсутствует
58	539809.43	1353668.31	Аналитический метод	0.1	Закрепление отсутствует
59	540039.55	1353850.52	Аналитический метод	0.1	Закрепление отсутствует
60	540141.03	1353919.56	Аналитический метод	0.1	Закрепление отсутствует
61	540201.07	1353832.75	Аналитический метод	0.1	Закрепление отсутствует
62	539786.69	1353509.77	Аналитический метод	0.1	Закрепление отсутствует
63	539781.86	1353506.26	Аналитический метод	0.1	Закрепление отсутствует
64	539744.26	1353567.62	Аналитический метод	0.1	Закрепление отсутствует
53	539681.86	1353498.14	Аналитический метод	0.1	Закрепление отсутствует
65	539621.98	1353316.49	Аналитический метод	0.1	Закрепление отсутствует
66	539641.64	1353288.93	Аналитический метод	0.1	Закрепление отсутствует
67	539667.97	1353250.07	Аналитический метод	0.1	Закрепление отсутствует

2. Сведения о характерных точках границ объекта					
Обозначение характерных точек границ	Координаты, м		Метод определения координат характерной точки	Средняя квадратическая погрешность положения характерной точки (Mt), м	Описание обозначения точки на местности (при наличии)
	X	Y			
1	2	3	4	5	6
68	539693.41	1353267.02	Аналитический метод	0.1	Закрепление отсутствует
69	539705.25	1353249.34	Аналитический метод	0.1	Закрепление отсутствует
70	539718.89	1353260.73	Аналитический метод	0.1	Закрепление отсутствует
71	539730.76	1353269.56	Аналитический метод	0.1	Закрепление отсутствует
72	539676.16	1353355.07	Аналитический метод	0.1	Закрепление отсутствует
73	539629.07	1353429.99	Аналитический метод	0.1	Закрепление отсутствует
74	539562.42	1353390.72	Аналитический метод	0.1	Закрепление отсутствует
75	539592.48	1353347.18	Аналитический метод	0.1	Закрепление отсутствует
76	539602.64	1353332.84	Аналитический метод	0.1	Закрепление отсутствует
77	539603.65	1353333.56	Аналитический метод	0.1	Закрепление отсутствует
78	539606.07	1353330.38	Аналитический метод	0.1	Закрепление отсутствует
79	539604.95	1353329.58	Аналитический метод	0.1	Закрепление отсутствует
80	539605.75	1353328.44	Аналитический метод	0.1	Закрепление отсутствует
81	539616.56	1353314.90	Аналитический метод	0.1	Закрепление отсутствует
82	539617.63	1353313.38	Аналитический метод	0.1	Закрепление отсутствует
65	539621.98	1353316.49	Аналитический метод	0.1	Закрепление отсутствует
83	539920.12	1353313.95	Аналитический метод	0.1	Закрепление отсутствует
84	539896.00	1353296.66	Аналитический метод	0.1	Закрепление отсутствует
85	539874.34	1353279.11	Аналитический метод	0.1	Закрепление отсутствует
86	539860.28	1353297.83	Аналитический метод	0.1	Закрепление отсутствует
87	539835.83	1353279.32	Аналитический метод	0.1	Закрепление отсутствует
88	539830.26	1353285.84	Аналитический метод	0.1	Закрепление отсутствует
89	539820.63	1353300.60	Аналитический метод	0.1	Закрепление отсутствует
90	539818.38	1353303.13	Аналитический метод	0.1	Закрепление отсутствует
91	539817.98	1353303.58	Аналитический метод	0.1	Закрепление отсутствует

2. Сведения о характерных точках границ объекта					
Обозначение характерных точек границ	Координаты, м		Метод определения координат характерной точки	Средняя квадратическая погрешность положения характерной точки (Mt), м	Описание обозначения точки на местности (при наличии)
	X	Y			
1	2	3	4	5	6
92	539817.77	1353303.40	Аналитический метод	0.1	Закрепление отсутствует
93	539806.46	1353317.55	Аналитический метод	0.1	Закрепление отсутствует
94	539800.06	1353325.44	Аналитический метод	0.1	Закрепление отсутствует
95	539796.91	1353328.93	Аналитический метод	0.1	Закрепление отсутствует
96	539779.12	1353346.25	Аналитический метод	0.1	Закрепление отсутствует
97	539829.70	1353385.26	Аналитический метод	0.1	Закрепление отсутствует
98	539853.55	1353401.49	Аналитический метод	0.1	Закрепление отсутствует
99	540007.75	1353516.43	Аналитический метод	0.1	Закрепление отсутствует
100	540128.21	1353606.22	Аналитический метод	0.1	Закрепление отсутствует
101	540285.85	1353723.73	Аналитический метод	0.1	Закрепление отсутствует
102	540293.78	1353730.15	Аналитический метод	0.1	Закрепление отсутствует
103	540358.24	1353646.98	Аналитический метод	0.1	Закрепление отсутствует
104	540279.30	1353587.00	Аналитический метод	0.1	Закрепление отсутствует
105	540197.01	1353525.13	Аналитический метод	0.1	Закрепление отсутствует
106	540141.67	1353482.37	Аналитический метод	0.1	Закрепление отсутствует
107	540063.81	1353421.58	Аналитический метод	0.1	Закрепление отсутствует
83	539920.12	1353313.95	Аналитический метод	0.1	Закрепление отсутствует
3. Сведения о характерных точках части (частей) границы объекта					
Обозначение характерных точек части границы	Координаты, м		Метод определения координат характерной точки	Средняя квадратическая погрешность положения характерной точки (Mt), м	Описание обозначения точки на местности (при наличии)
	X	Y			
1	2	3	4	5	6
-	-	-	-	-	-

Раздел 3							
Сведения о местоположении измененных (уточненных) границ объекта							
1. Система координат -							
2. Сведения о характерных точках границ объекта							
Обозначение характерных точек границ	Существующие координаты, м		Измененные (уточненные) координаты, м		Метод определения координат характерной точки	Средняя квадратическая погрешность положения характерной точки (Mt), м	Описание обозначения точки на местности (при наличии)
	X	Y	X	Y			
1	2	3	4	5	6	7	8
-	-	-	-	-	-	-	
3. Сведения о характерных точках части (частей) границы объекта							
Обозначение характерных точек части границы	Существующие координаты, м		Измененные (уточненные) координаты, м		Метод определения координат характерной точки	Средняя квадратическая погрешность положения характерной точки (Mt), м	Описание обозначения точки на местности (при наличии)
	X	Y	X	Y			
1	2	3	4	5	6	7	8
-	-	-	-	-	-	-	

ТЕКСТОВОЕ ОПИСАНИЕ
местоположения границ населенных пунктов, территориальных зон

Прохождение границы		Описание прохождения границы
от точки	до точки	
1	2	3
1	2	-
2	3	-
3	4	-
4	5	-
5	6	-
6	7	-
7	8	-
8	9	-
9	10	-
10	11	-
11	12	-
12	13	-
13	14	-
14	1	-
15	16	-
16	17	-
17	18	-
18	19	-
19	20	-
20	21	-
21	22	-
22	23	-
23	24	-
24	25	-
25	26	-
26	27	-
27	28	-
28	29	-
29	30	-
30	31	-
31	32	-
32	33	-
33	34	-
34	15	-
35	36	-
36	37	-
37	38	-

ТЕКСТОВОЕ ОПИСАНИЕ
местоположения границ населенных пунктов, территориальных зон

Прохождение границы		Описание прохождения границы
от точки	до точки	
1	2	3
38	39	-
39	40	-
40	41	-
41	42	-
42	43	-
43	44	-
44	45	-
45	46	-
46	35	-
47	48	-
48	49	-
49	50	-
50	51	-
51	52	-
52	47	-
53	54	-
54	55	-
55	56	-
56	57	-
57	58	-
58	59	-
59	60	-
60	61	-
61	62	-
62	63	-
63	64	-
64	53	-
65	66	-
66	67	-
67	68	-
68	69	-
69	70	-
70	71	-
71	72	-
72	73	-
73	74	-
74	75	-

ТЕКСТОВОЕ ОПИСАНИЕ
местоположения границ населенных пунктов, территориальных зон

Прохождение границы		Описание прохождения границы
от точки	до точки	
1	2	3
75	76	-
76	77	-
77	78	-
78	79	-
79	80	-
80	81	-
81	82	-
82	65	-
83	84	-
84	85	-
85	86	-
86	87	-
87	88	-
88	89	-
89	90	-
90	91	-
91	92	-
92	93	-
93	94	-
94	95	-
95	96	-
96	97	-
97	98	-
98	99	-
99	100	-
100	101	-
101	102	-
102	103	-
103	104	-
104	105	-
105	106	-
106	107	-
107	83	-

ГРАФИЧЕСКОЕ ОПИСАНИЕ
местоположения границ населенных пунктов, территориальных зон, особо охраняемых природных территорий, зон с особыми условиями использования территории

И1. Зона инженерной инфраструктуры

(наименование объекта, местоположение границ которого описано (далее - объект))

Раздел 1

Сведения об объекте

№ п/п	Характеристики объекта	Описание характеристик
1	2	3
1.	Местоположение объекта	Краснодарский край, район Тимашевский, поселок Красноармейский
2.	Площадь объекта +/- величина погрешности определения площади (Р +/- Дельта Р)	4927 +/- 25 м²
3.	Иные характеристики объекта	-

Раздел 2

<p align="center">Сведения о местоположении границ объекта</p>	
---	--

1. Система координат МСК-23, зона 1

2. Сведения о характерных точках границ объекта

Обозначение характерных точек границ	Координаты, м		Метод определения координат характерной точки	Средняя квадратическая погрешность положения характерной точки (Mt), м	Описание обозначения точки на местности (при наличии)
	X	Y			
1	2	3	4	5	6
1	539847.32	1353207.00	Аналитический метод	0.1	Закрепление отсутствует
2	539849.99	1353208.94	Аналитический метод	0.1	Закрепление отсутствует
3	539848.10	1353211.53	Аналитический метод	0.1	Закрепление отсутствует
4	539845.43	1353209.58	Аналитический метод	0.1	Закрепление отсутствует
1	539847.32	1353207.00	Аналитический метод	0.1	Закрепление отсутствует
5	539831.02	1352723.14	Аналитический метод	0.1	Закрепление отсутствует
6	539795.66	1352782.62	Аналитический метод	0.1	Закрепление отсутствует
7	539781.77	1352772.74	Аналитический метод	0.1	Закрепление отсутствует
8	539771.26	1352764.82	Аналитический метод	0.1	Закрепление отсутствует
9	539736.38	1352738.57	Аналитический метод	0.1	Закрепление отсутствует
10	539776.38	1352682.14	Аналитический метод	0.1	Закрепление отсутствует
5	539831.02	1352723.14	Аналитический метод	0.1	Закрепление отсутствует

3. Сведения о характерных точках части (частей) границы объекта

Обозначение характерных точек части границы	Координаты, м		Метод определения координат характерной точки	Средняя квадратическая погрешность положения характерной точки (Mt), м	Описание обозначения точки на местности (при наличии)
	X	Y			
1	2	3	4	5	6
-	-	-	-	-	-

Раздел 3							
Сведения о местоположении измененных (уточненных) границ объекта							
1. Система координат -							
2. Сведения о характерных точках границ объекта							
Обозначение характерных точек границ	Существующие координаты, м		Измененные (уточненные) координаты, м		Метод определения координат характерной точки	Средняя квадратическая погрешность положения характерной точки (Mt), м	Описание обозначения точки на местности (при наличии)
	X	Y	X	Y			
1	2	3	4	5	6	7	8
-	-	-	-	-	-	-	
3. Сведения о характерных точках части (частей) границы объекта							
Обозначение характерных точек части границы	Существующие координаты, м		Измененные (уточненные) координаты, м		Метод определения координат характерной точки	Средняя квадратическая погрешность положения характерной точки (Mt), м	Описание обозначения точки на местности (при наличии)
	X	Y	X	Y			
1	2	3	4	5	6	7	8
-	-	-	-	-	-	-	

ТЕКСТОВОЕ ОПИСАНИЕ
местоположения границ населенных пунктов, территориальных зон

Прохождение границы		Описание прохождения границы
от точки	до точки	
1	2	3
1	2	-
2	3	-
3	4	-
4	1	-
5	6	-
6	7	-
7	8	-
8	9	-
9	10	-
10	5	-

ГРАФИЧЕСКОЕ ОПИСАНИЕ
местоположения границ населенных пунктов, территориальных зон, особо охраняемых природных территорий, зон с особыми условиями использования территории

К1. Зона ритуальной деятельности

(наименование объекта, местоположение границ которого описано (далее - объект))

Раздел 1

Сведения об объекте

№ п/п	Характеристики объекта	Описание характеристик
1	2	3
1.	Местоположение объекта	Краснодарский край, район Тимашевский, посёлок Красноармейский
2.	Площадь объекта +/- величина погрешности определения площади (Р +/- Дельта Р)	15693 +/- 44 м²
3.	Иные характеристики объекта	-

Раздел 2

<p>Сведения о местоположении границ объекта</p>
--

1. Система координат МСК-23, зона 1

2. Сведения о характерных точках границ объекта

Обозначение характерных точек границ	Координаты, м		Метод определения координат характерной точки	Средняя квадратическая погрешность положения характерной точки (Mt), м	Описание обозначения точки на местности (при наличии)
	X	Y			
1	2	3	4	5	6
1	540128.04	1353298.03	Аналитический метод	0.1	Закрепление отсутствует
2	540081.93	1353364.65	Аналитический метод	0.1	Закрепление отсутствует
3	540023.75	1353316.49	Аналитический метод	0.1	Закрепление отсутствует
4	540068.79	1353251.91	Аналитический метод	0.1	Закрепление отсутствует
1	540128.04	1353298.03	Аналитический метод	0.1	Закрепление отсутствует
5	539939.16	1353080.80	Аналитический метод	0.1	Закрепление отсутствует
6	539868.69	1353022.62	Аналитический метод	0.1	Закрепление отсутствует
7	539927.06	1352944.86	Аналитический метод	0.1	Закрепление отсутствует
8	540002.80	1353007.29	Аналитический метод	0.1	Закрепление отсутствует
9	539947.06	1353086.92	Аналитический метод	0.1	Закрепление отсутствует
5	539939.16	1353080.80	Аналитический метод	0.1	Закрепление отсутствует

3. Сведения о характерных точках части (частей) границы объекта

Обозначение характерных точек части границы	Координаты, м		Метод определения координат характерной точки	Средняя квадратическая погрешность положения характерной точки (Mt), м	Описание обозначения точки на местности (при наличии)
	X	Y			
1	2	3	4	5	6
-	-	-	-	-	-

Раздел 3							
Сведения о местоположении измененных (уточненных) границ объекта							
1. Система координат -							
2. Сведения о характерных точках границ объекта							
Обозначение характерных точек границ	Существующие координаты, м		Измененные (уточненные) координаты, м		Метод определения координат характерной точки	Средняя квадратическая погрешность положения характерной точки (Mt), м	Описание обозначения точки на местности (при наличии)
	X	Y	X	Y			
1	2	3	4	5	6	7	8
-	-	-	-	-	-	-	
3. Сведения о характерных точках части (частей) границы объекта							
Обозначение характерных точек части границы	Существующие координаты, м		Измененные (уточненные) координаты, м		Метод определения координат характерной точки	Средняя квадратическая погрешность положения характерной точки (Mt), м	Описание обозначения точки на местности (при наличии)
	X	Y	X	Y			
1	2	3	4	5	6	7	8
-	-	-	-	-	-	-	

ТЕКСТОВОЕ ОПИСАНИЕ
местоположения границ населенных пунктов, территориальных зон

Прохождение границы		Описание прохождения границы
от точки	до точки	
1	2	3
1	2	-
2	3	-
3	4	-
4	1	-
5	6	-
6	7	-
7	8	-
8	9	-
9	5	-

ГРАФИЧЕСКОЕ ОПИСАНИЕ
местоположения границ населенных пунктов, территориальных зон, особо охраняемых природных территорий, зон с особыми условиями использования территории

ОД1. Общественно-деловая зона поселенческого значения

(наименование объекта, местоположение границ которого описано (далее - объект))

Раздел 1

Сведения об объекте

№ п/п	Характеристики объекта	Описание характеристик
1	2	3
1.	Местоположение объекта	Краснодарский край, район Тимашевский, посёлок Красноармейский
2.	Площадь объекта +/- величина погрешности определения площади (Р +/- Дельта Р)	604 +/- 9 м²
3.	Иные характеристики объекта	-

Раздел 2					
Сведения о местоположении границ объекта					
1. Система координат МСК-23, зона 1					
2. Сведения о характерных точках границ объекта					
Обозначение характерных точек границ	Координаты, м		Метод определения координат характерной точки	Средняя квадратическая погрешность положения характерной точки (Mt), м	Описание обозначения точки на местности (при наличии)
	X	Y			
1	2	3	4	5	6
1	539720.38	1353160.76	Аналитический метод	0.1	Закрепление отсутствует
2	539713.21	1353169.98	Аналитический метод	0.1	Закрепление отсутствует
3	539704.86	1353180.72	Аналитический метод	0.1	Закрепление отсутствует
4	539697.19	1353174.86	Аналитический метод	0.1	Закрепление отсутствует
5	539697.22	1353173.49	Аналитический метод	0.1	Закрепление отсутствует
6	539700.92	1353161.88	Аналитический метод	0.1	Закрепление отсутствует
7	539708.65	1353152.05	Аналитический метод	0.1	Закрепление отсутствует
1	539720.38	1353160.76	Аналитический метод	0.1	Закрепление отсутствует
8	539702.79	1353149.70	Аналитический метод	0.1	Закрепление отсутствует
9	539696.32	1353158.17	Аналитический метод	0.1	Закрепление отсутствует
10	539676.66	1353143.15	Аналитический метод	0.1	Закрепление отсутствует
11	539683.15	1353134.69	Аналитический метод	0.1	Закрепление отсутствует
8	539702.79	1353149.70	Аналитический метод	0.1	Закрепление отсутствует
3. Сведения о характерных точках части (частей) границы объекта					
Обозначение характерных точек части границы	Координаты, м		Метод определения координат характерной точки	Средняя квадратическая погрешность положения характерной точки (Mt), м	Описание обозначения точки на местности (при наличии)
	X	Y			
1	2	3	4	5	6
-	-	-	-	-	-

Раздел 3							
Сведения о местоположении измененных (уточненных) границ объекта							
1. Система координат -							
2. Сведения о характерных точках границ объекта							
Обозначение характерных точек границ	Существующие координаты, м		Измененные (уточненные) координаты, м		Метод определения координат характерной точки	Средняя квадратическая погрешность положения характерной точки (Mt), м	Описание обозначения точки на местности (при наличии)
	X	Y	X	Y			
1	2	3	4	5	6	7	8
-	-	-	-	-	-	-	
3. Сведения о характерных точках части (частей) границы объекта							
Обозначение характерных точек части границы	Существующие координаты, м		Измененные (уточненные) координаты, м		Метод определения координат характерной точки	Средняя квадратическая погрешность положения характерной точки (Mt), м	Описание обозначения точки на местности (при наличии)
	X	Y	X	Y			
1	2	3	4	5	6	7	8
-	-	-	-	-	-	-	

ТЕКСТОВОЕ ОПИСАНИЕ
местоположения границ населенных пунктов, территориальных зон

Прохождение границы		Описание прохождения границы
от точки	до точки	
1	2	3
1	2	-
2	3	-
3	4	-
4	5	-
5	6	-
6	7	-
7	1	-
8	9	-
9	10	-
10	11	-
11	8	-

ГРАФИЧЕСКОЕ ОПИСАНИЕ
местоположения границ населенных пунктов, территориальных зон, особо охраняемых природных территорий, зон с особыми условиями использования территории

ОДЗ.1. Зона специализированной общественной застройки объектами образования и научной деятельности

(наименование объекта, местоположение границ которого описано (далее - объект))

Раздел 1

Сведения об объекте

№ п/п	Характеристики объекта	Описание характеристик
1	2	3
1.	Местоположение объекта	Краснодарский край, район Тимашевский, посёлок Красноармейский
2.	Площадь объекта +/- величина погрешности определения площади (Р +/- Дельта Р)	2018 +/- 16 м²
3.	Иные характеристики объекта	-

Раздел 2

<p align="center">Сведения о местоположении границ объекта</p>

1. Система координат МСК-23, зона 1

2. Сведения о характерных точках границ объекта

Обозначение характерных точек границ	Координаты, м		Метод определения координат характерной точки	Средняя квадратическая погрешность положения характерной точки (Mt), м	Описание обозначения точки на местности (при наличии)
	X	Y			
1	2	3	4	5	6
1	539667.97	1353250.07	Аналитический метод	0.1	Закрепление отсутствует
2	539693.41	1353267.02	Аналитический метод	0.1	Закрепление отсутствует
3	539731.73	1353209.83	Аналитический метод	0.1	Закрепление отсутствует
4	539710.24	1353193.67	Аналитический метод	0.1	Закрепление отсутствует
5	539699.12	1353208.47	Аналитический метод	0.1	Закрепление отсутствует
6	539685.44	1353225.59	Аналитический метод	0.1	Закрепление отсутствует
1	539667.97	1353250.07	Аналитический метод	0.1	Закрепление отсутствует

3. Сведения о характерных точках части (частей) границы объекта

Обозначение характерных точек части границы	Координаты, м		Метод определения координат характерной точки	Средняя квадратическая погрешность положения характерной точки (Mt), м	Описание обозначения точки на местности (при наличии)
	X	Y			
1	2	3	4	5	6
-	-	-	-	-	-

Раздел 3							
Сведения о местоположении измененных (уточненных) границ объекта							
1. Система координат -							
2. Сведения о характерных точках границ объекта							
Обозначение характерных точек границ	Существующие координаты, м		Измененные (уточненные) координаты, м		Метод определения координат характерной точки	Средняя квадратическая погрешность положения характерной точки (Mt), м	Описание обозначения точки на местности (при наличии)
	X	Y	X	Y			
1	2	3	4	5	6	7	8
-	-	-	-	-	-	-	
3. Сведения о характерных точках части (частей) границы объекта							
Обозначение характерных точек части границы	Существующие координаты, м		Измененные (уточненные) координаты, м		Метод определения координат характерной точки	Средняя квадратическая погрешность положения характерной точки (Mt), м	Описание обозначения точки на местности (при наличии)
	X	Y	X	Y			
1	2	3	4	5	6	7	8
-	-	-	-	-	-	-	

ТЕКСТОВОЕ ОПИСАНИЕ
местоположения границ населенных пунктов, территориальных зон

Прохождение границы		Описание прохождения границы
от точки	до точки	
1	2	3
1	2	-
2	3	-
3	4	-
4	5	-
5	6	-
6	1	-

ГРАФИЧЕСКОЕ ОПИСАНИЕ
местоположения границ населенных пунктов, территориальных зон, особо охраняемых природных территорий, зон с особыми условиями использования территории

ОП1.1. Зона зеленых насаждений общего пользования (парки, скверы, бульвары, сады)

(наименование объекта, местоположение границ которого описано (далее - объект))

Раздел 1

Сведения об объекте

№ п/п	Характеристики объекта	Описание характеристик
1	2	3
1.	Местоположение объекта	Краснодарский край, район Тимашевский, поселок Красноармейский
2.	Площадь объекта +/- величина погрешности определения площади (Р +/- Дельта Р)	24942 +/- 55 м²
3.	Иные характеристики объекта	-

Раздел 2					
Сведения о местоположении границ объекта					
1. Система координат МСК-23, зона 1					
2. Сведения о характерных точках границ объекта					
Обозначение характерных точек границ	Координаты, м		Метод определения координат характерной точки	Средняя квадратическая погрешность положения характерной точки (Mt), м	Описание обозначения точки на местности (при наличии)
	X	Y			
1	2	3	4	5	6
1	539811.21	1353124.68	Аналитический метод	0.1	Закрепление отсутствует
2	539879.65	1353174.64	Аналитический метод	0.1	Закрепление отсутствует
3	539845.44	1353227.21	Аналитический метод	0.1	Закрепление отсутствует
4	539773.77	1353173.26	Аналитический метод	0.1	Закрепление отсутствует
1	539811.21	1353124.68	Аналитический метод	0.1	Закрепление отсутствует
5	539847.32	1353207.00	Аналитический метод	0.1	Закрепление отсутствует
6	539845.43	1353209.58	Аналитический метод	0.1	Закрепление отсутствует
7	539848.10	1353211.53	Аналитический метод	0.1	Закрепление отсутствует
8	539849.99	1353208.94	Аналитический метод	0.1	Закрепление отсутствует
5	539847.32	1353207.00	Аналитический метод	0.1	Закрепление отсутствует
9	539730.76	1353269.56	Аналитический метод	0.1	Закрепление отсутствует
10	539676.16	1353355.07	Аналитический метод	0.1	Закрепление отсутствует
11	539629.07	1353429.99	Аналитический метод	0.1	Закрепление отсутствует
12	539562.42	1353390.72	Аналитический метод	0.1	Закрепление отсутствует
13	539526.62	1353442.58	Аналитический метод	0.1	Закрепление отсутствует
14	539622.10	1353518.79	Аналитический метод	0.1	Закрепление отсутствует
15	539675.40	1353437.96	Аналитический метод	0.1	Закрепление отсутствует
16	539709.67	1353381.58	Аналитический метод	0.1	Закрепление отсутствует
17	539774.82	1353340.42	Аналитический метод	0.1	Закрепление отсутствует
18	539792.63	1353319.33	Аналитический метод	0.1	Закрепление отсутствует
19	539741.43	1353277.49	Аналитический метод	0.1	Закрепление отсутствует
9	539730.76	1353269.56	Аналитический метод	0.1	Закрепление отсутствует

2. Сведения о характерных точках границ объекта					
Обозначение характерных точек границ	Координаты, м		Метод определения координат характерной точки	Средняя квадратическая погрешность положения характерной точки (Mt), м	Описание обозначения точки на местности (при наличии)
	X	Y			
1	2	3	4	5	6
20	539874.34	1353279.11	Аналитический метод	0.1	Закрепление отсутствует
21	539860.28	1353297.83	Аналитический метод	0.1	Закрепление отсутствует
22	539835.84	1353279.31	Аналитический метод	0.1	Закрепление отсутствует
23	539845.43	1353268.06	Аналитический метод	0.1	Закрепление отсутствует
24	539851.22	1353260.36	Аналитический метод	0.1	Закрепление отсутствует
20	539874.34	1353279.11	Аналитический метод	0.1	Закрепление отсутствует
3. Сведения о характерных точках части (частей) границы объекта					
Обозначение характерных точек части границы	Координаты, м		Метод определения координат характерной точки	Средняя квадратическая погрешность положения характерной точки (Mt), м	Описание обозначения точки на местности (при наличии)
	X	Y			
1	2	3	4	5	6
-	-	-	-	-	-

Раздел 3							
Сведения о местоположении измененных (уточненных) границ объекта							
1. Система координат -							
2. Сведения о характерных точках границ объекта							
Обозначение характерных точек границ	Существующие координаты, м		Измененные (уточненные) координаты, м		Метод определения координат характерной точки	Средняя квадратическая погрешность положения характерной точки (Mt), м	Описание обозначения точки на местности (при наличии)
	X	Y	X	Y			
1	2	3	4	5	6	7	8
-	-	-	-	-	-	-	
3. Сведения о характерных точках части (частей) границы объекта							
Обозначение характерных точек части границы	Существующие координаты, м		Измененные (уточненные) координаты, м		Метод определения координат характерной точки	Средняя квадратическая погрешность положения характерной точки (Mt), м	Описание обозначения точки на местности (при наличии)
	X	Y	X	Y			
1	2	3	4	5	6	7	8
-	-	-	-	-	-	-	

ТЕКСТОВОЕ ОПИСАНИЕ
местоположения границ населенных пунктов, территориальных зон

Прохождение границы		Описание прохождения границы
от точки	до точки	
1	2	3
1	2	-
2	3	-
3	4	-
4	1	-
5	6	-
6	7	-
7	8	-
8	5	-
9	10	-
10	11	-
11	12	-
12	13	-
13	14	-
14	15	-
15	16	-
16	17	-
17	18	-
18	19	-
19	9	-
20	21	-
21	22	-
22	23	-
23	24	-
24	20	-

ГРАФИЧЕСКОЕ ОПИСАНИЕ

местоположения границ населенных пунктов, территориальных зон, особо охраняемых природных территорий, зон с особыми условиями использования территории

СХ1. Зона сельскохозяйственных угодий в составе границ населенного пункта

(наименование объекта, местоположение границ которого описано (далее - объект))

Раздел 1

Сведения об объекте

№ п/п	Характеристики объекта	Описание характеристик
1	2	3
1.	Местоположение объекта	Краснодарский край, район Тимашевский, поселок Красноармейский
2.	Площадь объекта +/- величина погрешности определения площади (Р +/- Дельта Р)	94327 +/- 107 м²
3.	Иные характеристики объекта	-

Раздел 2

Сведения о местоположении границ объекта

1. Система координат МСК-23, зона 1

2. Сведения о характерных точках границ объекта

Обозначение характерных точек границ	Координаты, м		Метод определения координат характерной точки	Средняя квадратическая погрешность положения характерной точки (Mt), м	Описание обозначения точки на местности (при наличии)
	X	Y			
1	2	3	4	5	6
1	540337.42	1353488.24	Аналитический метод	0.1	Закрепление отсутствует
2	540348.00	1353495.22	Аналитический метод	0.1	Закрепление отсутствует
3	540363.83	1353501.73	Аналитический метод	0.1	Закрепление отсутствует
4	540373.45	1353507.60	Аналитический метод	0.1	Закрепление отсутствует
5	540390.08	1353518.28	Аналитический метод	0.1	Закрепление отсутствует
6	540400.27	1353505.27	Аналитический метод	0.1	Закрепление отсутствует
7	540439.48	1353532.64	Аналитический метод	0.1	Закрепление отсутствует
8	540380.37	1353614.71	Аналитический метод	0.1	Закрепление отсутствует
9	540372.42	1353626.49	Аналитический метод	0.1	Закрепление отсутствует
10	540373.32	1353627.15	Аналитический метод	0.1	Закрепление отсутствует
11	540452.04	1353519.39	Аналитический метод	0.1	Закрепление отсутствует
12	540363.23	1353455.10	Аналитический метод	0.1	Закрепление отсутствует
13	540354.19	1353467.66	Аналитический метод	0.1	Закрепление отсутствует
1	540337.42	1353488.24	Аналитический метод	0.1	Закрепление отсутствует
14	539681.86	1353498.14	Аналитический метод	0.1	Закрепление отсутствует
15	539744.26	1353567.62	Аналитический метод	0.1	Закрепление отсутствует
16	539781.86	1353506.26	Аналитический метод	0.1	Закрепление отсутствует
17	539786.69	1353509.77	Аналитический метод	0.1	Закрепление отсутствует
18	540201.07	1353832.75	Аналитический метод	0.1	Закрепление отсутствует
19	540285.85	1353723.73	Аналитический метод	0.1	Закрепление отсутствует
20	540128.21	1353606.22	Аналитический метод	0.1	Закрепление отсутствует
21	540007.75	1353516.43	Аналитический метод	0.1	Закрепление отсутствует

2. Сведения о характерных точках границ объекта					
Обозначение характерных точек границ	Координаты, м		Метод определения координат характерной точки	Средняя квадратическая погрешность положения характерной точки (Mt), м	Описание обозначения точки на местности (при наличии)
	X	Y			
1	2	3	4	5	6
22	539853.55	1353401.49	Аналитический метод	0.1	Закрепление отсутствует
23	539829.70	1353385.26	Аналитический метод	0.1	Закрепление отсутствует
24	539779.12	1353346.25	Аналитический метод	0.1	Закрепление отсутствует
25	539714.53	1353387.19	Аналитический метод	0.1	Закрепление отсутствует
26	539682.68	1353440.67	Аналитический метод	0.1	Закрепление отсутствует
27	539709.65	1353459.42	Аналитический метод	0.1	Закрепление отсутствует
14	539681.86	1353498.14	Аналитический метод	0.1	Закрепление отсутствует
3. Сведения о характерных точках части (частей) границы объекта					
Обозначение характерных точек части границы	Координаты, м		Метод определения координат характерной точки	Средняя квадратическая погрешность положения характерной точки (Mt), м	Описание обозначения точки на местности (при наличии)
	X	Y			
1	2	3	4	5	6
-	-	-	-	-	-

Раздел 3							
Сведения о местоположении измененных (уточненных) границ объекта							
1. Система координат -							
2. Сведения о характерных точках границ объекта							
Обозначение характерных точек границ	Существующие координаты, м		Измененные (уточненные) координаты, м		Метод определения координат характерной точки	Средняя квадратическая погрешность положения характерной точки (Mt), м	Описание обозначения точки на местности (при наличии)
	X	Y	X	Y			
1	2	3	4	5	6	7	8
-	-	-	-	-	-	-	
3. Сведения о характерных точках части (частей) границы объекта							
Обозначение характерных точек части границы	Существующие координаты, м		Измененные (уточненные) координаты, м		Метод определения координат характерной точки	Средняя квадратическая погрешность положения характерной точки (Mt), м	Описание обозначения точки на местности (при наличии)
	X	Y	X	Y			
1	2	3	4	5	6	7	8
-	-	-	-	-	-	-	

ТЕКСТОВОЕ ОПИСАНИЕ
местоположения границ населенных пунктов, территориальных зон

Прохождение границы		Описание прохождения границы
от точки	до точки	
1	2	3
1	2	-
2	3	-
3	4	-
4	5	-
5	6	-
6	7	-
7	8	-
8	9	-
9	10	-
10	11	-
11	12	-
12	13	-
13	1	-
14	15	-
15	16	-
16	17	-
17	18	-
18	19	-
19	20	-
20	21	-
21	22	-
22	23	-
23	24	-
24	25	-
25	26	-
26	27	-
27	14	-

<div>ГРАФИЧЕСКОЕ ОПИСАНИЕ</div> <div>местоположения границ населенных пунктов, территориальных зон, особо охраняемых природных территорий, зон с особыми условиями использования территории</div> <div>Ж1.1 Зона застройки индивидуальными жилыми домами (проектируемая)</div> <div>(наименование объекта, местоположение границ которого описано (далее - объект))</div>		
Раздел 1		
Сведения об объекте		
№ п/п	Характеристики объекта	Описание характеристик
1	2	3
1.	Местоположение объекта	Краснодарский край, район Тимашевский, поселок Комсомольский
2.	Площадь объекта +/- величина погрешности определения площади (Р +/- Дельта Р)	421454 +/- 227 м²
3.	Иные характеристики объекта	-

Раздел 2

<p align="center">Сведения о местоположении границ объекта</p>

1. Система координат МСК-23, зона 1

2. Сведения о характерных точках границ объекта

Обозначение характерных точек границ	Координаты, м		Метод определения координат характерной точки	Средняя квадратическая погрешность положения характерной точки (Mt), м	Описание обозначения точки на местности (при наличии)
	X	Y			
1	2	3	4	5	6
1	536976.68	1361057.23	Аналитический метод	0.1	Закрепление отсутствует
2	537228.77	1361246.17	Аналитический метод	0.1	Закрепление отсутствует
3	536794.57	1361811.96	Аналитический метод	0.1	Закрепление отсутствует
4	536543.25	1361622.02	Аналитический метод	0.1	Закрепление отсутствует
5	536301.37	1361439.22	Аналитический метод	0.1	Закрепление отсутствует
6	536311.68	1361380.71	Аналитический метод	0.1	Закрепление отсутствует
7	536388.10	1361295.52	Аналитический метод	0.1	Закрепление отсутствует
8	536417.11	1361263.17	Аналитический метод	0.1	Закрепление отсутствует
9	536480.11	1361186.59	Аналитический метод	0.1	Закрепление отсутствует
10	536540.74	1361098.61	Аналитический метод	0.1	Закрепление отсутствует
11	536543.02	1361100.33	Аналитический метод	0.1	Закрепление отсутствует
12	536622.58	1361160.36	Аналитический метод	0.1	Закрепление отсутствует
13	536789.57	1360942.36	Аналитический метод	0.1	Закрепление отсутствует
14	536792.62	1360938.47	Аналитический метод	0.1	Закрепление отсутствует
15	536870.91	1360977.96	Аналитический метод	0.1	Закрепление отсутствует
1	536976.68	1361057.23	Аналитический метод	0.1	Закрепление отсутствует

3. Сведения о характерных точках части (частей) границы объекта

Обозначение характерных точек части границы	Координаты, м		Метод определения координат характерной точки	Средняя квадратическая погрешность положения характерной точки (Mt), м	Описание обозначения точки на местности (при наличии)
	X	Y			
1	2	3	4	5	6
-	-	-	-	-	-

Раздел 3							
Сведения о местоположении измененных (уточненных) границ объекта							
1. Система координат -							
2. Сведения о характерных точках границ объекта							
Обозначение характерных точек границ	Существующие координаты, м		Измененные (уточненные) координаты, м		Метод определения координат характерной точки	Средняя квадратическая погрешность положения характерной точки (Mt), м	Описание обозначения точки на местности (при наличии)
	X	Y	X	Y			
1	2	3	4	5	6	7	8
-	-	-	-	-	-	-	
3. Сведения о характерных точках части (частей) границы объекта							
Обозначение характерных точек части границы	Существующие координаты, м		Измененные (уточненные) координаты, м		Метод определения координат характерной точки	Средняя квадратическая погрешность положения характерной точки (Mt), м	Описание обозначения точки на местности (при наличии)
	X	Y	X	Y			
1	2	3	4	5	6	7	8
-	-	-	-	-	-	-	

ТЕКСТОВОЕ ОПИСАНИЕ
местоположения границ населенных пунктов, территориальных зон

Прохождение границы		Описание прохождения границы
от точки	до точки	
1	2	3
1	2	-
2	3	-
3	4	-
4	5	-
5	6	-
6	7	-
7	8	-
8	9	-
9	10	-
10	11	-
11	12	-
12	13	-
13	14	-
14	15	-
15	1	-

ГРАФИЧЕСКОЕ ОПИСАНИЕ
местоположения границ населенных пунктов, территориальных зон, особо охраняемых природных территорий, зон с особыми условиями использования территории

Ж1. Зона застройки индивидуальными жилыми домами

(наименование объекта, местоположение границ которого описано (далее - объект))

Раздел 1

Сведения об объекте

№ п/п	Характеристики объекта	Описание характеристик
1	2	3
1.	Местоположение объекта	Краснодарский край, район Тимашевский, посёлок Комсомольский
2.	Площадь объекта +/- величина погрешности определения площади (Р +/- Дельта Р)	784543 +/- 310 м²
3.	Иные характеристики объекта	-

Раздел 2					
Сведения о местоположении границ объекта					
1. Система координат МСК-23, зона 1					
2. Сведения о характерных точках границ объекта					
Обозначение характерных точек границ	Координаты, м		Метод определения координат характерной точки	Средняя квадратическая погрешность положения характерной точки (Mt), м	Описание обозначения точки на местности (при наличии)
	X	Y			
1	2	3	4	5	6
1	537055.52	1359646.38	Аналитический метод	0.1	Закрепление отсутствует
2	537029.67	1359615.88	Аналитический метод	0.1	Закрепление отсутствует
3	536973.90	1359556.60	Аналитический метод	0.1	Закрепление отсутствует
4	536950.46	1359558.08	Аналитический метод	0.1	Закрепление отсутствует
5	536931.78	1359575.43	Аналитический метод	0.1	Закрепление отсутствует
6	536924.78	1359588.06	Аналитический метод	0.1	Закрепление отсутствует
7	536983.34	1359654.45	Аналитический метод	0.1	Закрепление отсутствует
8	537011.18	1359687.22	Аналитический метод	0.1	Закрепление отсутствует
9	537029.40	1359708.67	Аналитический метод	0.1	Закрепление отсутствует
10	537044.15	1359727.89	Аналитический метод	0.1	Закрепление отсутствует
11	537055.88	1359740.70	Аналитический метод	0.1	Закрепление отсутствует
12	537058.29	1359738.20	Аналитический метод	0.1	Закрепление отсутствует
13	537070.31	1359710.87	Аналитический метод	0.1	Закрепление отсутствует
14	537082.03	1359677.17	Аналитический метод	0.1	Закрепление отсутствует
1	537055.52	1359646.38	Аналитический метод	0.1	Закрепление отсутствует
15	536928.15	1359737.91	Аналитический метод	0.1	Закрепление отсутствует
16	536938.42	1359754.04	Аналитический метод	0.1	Закрепление отсутствует
17	536957.38	1359776.35	Аналитический метод	0.1	Закрепление отсутствует
18	536976.98	1359794.62	Аналитический метод	0.1	Закрепление отсутствует
19	537014.63	1359753.33	Аналитический метод	0.1	Закрепление отсутствует
20	537036.95	1359733.00	Аналитический метод	0.1	Закрепление отсутствует
21	537007.68	1359692.37	Аналитический метод	0.1	Закрепление отсутствует

2. Сведения о характерных точках границ объекта					
Обозначение характерных точек границ	Координаты, м		Метод определения координат характерной точки	Средняя квадратическая погрешность положения характерной точки (Mt), м	Описание обозначения точки на местности (при наличии)
	X	Y			
1	2	3	4	5	6
22	536972.17	1359651.36	Аналитический метод	0.1	Закрепление отсутствует
23	536955.78	1359686.26	Аналитический метод	0.1	Закрепление отсутствует
24	536941.55	1359703.53	Аналитический метод	0.1	Закрепление отсутствует
25	536931.64	1359734.96	Аналитический метод	0.1	Закрепление отсутствует
15	536928.15	1359737.91	Аналитический метод	0.1	Закрепление отсутствует
26	536584.32	1360445.11	Аналитический метод	0.1	Закрепление отсутствует
27	536530.32	1360515.76	Аналитический метод	0.1	Закрепление отсутствует
28	536646.79	1360605.52	Аналитический метод	0.1	Закрепление отсутствует
29	536651.11	1360608.64	Аналитический метод	0.1	Закрепление отсутствует
30	536656.95	1360601.81	Аналитический метод	0.1	Закрепление отсутствует
31	536703.25	1360545.06	Аналитический метод	0.1	Закрепление отсутствует
32	536680.87	1360526.04	Аналитический метод	0.1	Закрепление отсутствует
33	536664.52	1360512.79	Аналитический метод	0.1	Закрепление отсутствует
34	536649.31	1360499.95	Аналитический метод	0.1	Закрепление отсутствует
35	536633.64	1360487.60	Аналитический метод	0.1	Закрепление отсутствует
36	536630.68	1360485.24	Аналитический метод	0.1	Закрепление отсутствует
37	536620.41	1360476.20	Аналитический метод	0.1	Закрепление отсутствует
38	536608.97	1360466.63	Аналитический метод	0.1	Закрепление отсутствует
26	536584.32	1360445.11	Аналитический метод	0.1	Закрепление отсутствует
39	536592.55	1360670.55	Аналитический метод	0.1	Закрепление отсутствует
40	536482.78	1360580.30	Аналитический метод	0.1	Закрепление отсутствует
41	536524.07	1360524.57	Аналитический метод	0.1	Закрепление отсутствует
42	536578.11	1360567.20	Аналитический метод	0.1	Закрепление отсутствует
43	536592.34	1360578.36	Аналитический метод	0.1	Закрепление отсутствует
44	536606.24	1360589.24	Аналитический метод	0.1	Закрепление отсутствует

2. Сведения о характерных точках границ объекта					
Обозначение характерных точек границ	Координаты, м		Метод определения координат характерной точки	Средняя квадратическая погрешность положения характерной точки (Mt), м	Описание обозначения точки на местности (при наличии)
	X	Y			
1	2	3	4	5	6
45	536621.63	1360601.28	Аналитический метод	0.1	Закрепление отсутствует
46	536633.34	1360610.61	Аналитический метод	0.1	Закрепление отсутствует
47	536642.74	1360618.45	Аналитический метод	0.1	Закрепление отсутствует
48	536595.90	1360673.30	Аналитический метод	0.1	Закрепление отсутствует
39	536592.55	1360670.55	Аналитический метод	0.1	Закрепление отсутствует
49	536477.82	1360587.47	Аналитический метод	0.1	Закрепление отсутствует
50	536449.23	1360619.16	Аналитический метод	0.1	Закрепление отсутствует
51	536562.43	1360708.78	Аналитический метод	0.1	Закрепление отсутствует
52	536588.18	1360682.35	Аналитический метод	0.1	Закрепление отсутствует
53	536590.59	1360679.52	Аналитический метод	0.1	Закрепление отсутствует
49	536477.82	1360587.47	Аналитический метод	0.1	Закрепление отсутствует
54	536546.00	1360684.75	Аналитический метод	0.1	Закрепление отсутствует
55	536548.49	1360686.41	Аналитический метод	0.1	Закрепление отсутствует
56	536546.83	1360688.91	Аналитический метод	0.1	Закрепление отсутствует
57	536544.33	1360687.24	Аналитический метод	0.1	Закрепление отсутствует
54	536546.00	1360684.75	Аналитический метод	0.1	Закрепление отсутствует
58	536122.87	1361359.49	Аналитический метод	0.1	Закрепление отсутствует
59	536108.60	1361377.41	Аналитический метод	0.1	Закрепление отсутствует
60	536088.88	1361361.63	Аналитический метод	0.1	Закрепление отсутствует
61	536073.15	1361348.06	Аналитический метод	0.1	Закрепление отсутствует
62	536044.62	1361383.41	Аналитический метод	0.1	Закрепление отсутствует
63	536028.53	1361402.54	Аналитический метод	0.1	Закрепление отсутствует
64	536012.49	1361421.78	Аналитический метод	0.1	Закрепление отсутствует
65	535995.71	1361440.88	Аналитический метод	0.1	Закрепление отсутствует
66	535962.89	1361478.47	Аналитический метод	0.1	Закрепление отсутствует

2. Сведения о характерных точках границ объекта					
Обозначение характерных точек границ	Координаты, м		Метод определения координат характерной точки	Средняя квадратическая погрешность положения характерной точки (Mt), м	Описание обозначения точки на местности (при наличии)
	X	Y			
1	2	3	4	5	6
67	535946.92	1361497.70	Аналитический метод	0.1	Закрепление отсутствует
68	535930.53	1361516.74	Аналитический метод	0.1	Закрепление отсутствует
69	535914.32	1361535.34	Аналитический метод	0.1	Закрепление отсутствует
70	535897.93	1361554.73	Аналитический метод	0.1	Закрепление отсутствует
71	535881.88	1361573.61	Аналитический метод	0.1	Закрепление отсутствует
72	535865.66	1361593.00	Аналитический метод	0.1	Закрепление отсутствует
73	535800.24	1361669.79	Аналитический метод	0.1	Закрепление отсутствует
74	535784.39	1361689.12	Аналитический метод	0.1	Закрепление отсутствует
75	535768.04	1361708.10	Аналитический метод	0.1	Закрепление отсутствует
76	535731.48	1361749.90	Аналитический метод	0.1	Закрепление отсутствует
77	535725.28	1361757.14	Аналитический метод	0.1	Закрепление отсутствует
78	535715.07	1361769.11	Аналитический метод	0.1	Закрепление отсутствует
79	535712.82	1361772.17	Аналитический метод	0.1	Закрепление отсутствует
80	535689.04	1361798.93	Аналитический метод	0.1	Закрепление отсутствует
81	535672.72	1361817.86	Аналитический метод	0.1	Закрепление отсутствует
82	535656.60	1361836.83	Аналитический метод	0.1	Закрепление отсутствует
83	535640.38	1361855.84	Аналитический метод	0.1	Закрепление отсутствует
84	535598.29	1361903.12	Аналитический метод	0.1	Закрепление отсутствует
85	535601.32	1361905.72	Аналитический метод	0.1	Закрепление отсутствует
86	535598.72	1361908.76	Аналитический метод	0.1	Закрепление отсутствует
87	535595.68	1361906.16	Аналитический метод	0.1	Закрепление отсутствует
88	535578.55	1361927.57	Аналитический метод	0.1	Закрепление отсутствует
89	535561.81	1361947.05	Аналитический метод	0.1	Закрепление отсутствует
90	535544.35	1361967.28	Аналитический метод	0.1	Закрепление отсутствует
91	535511.16	1362005.62	Аналитический метод	0.1	Закрепление отсутствует

2. Сведения о характерных точках границ объекта					
Обозначение характерных точек границ	Координаты, м		Метод определения координат характерной точки	Средняя квадратическая погрешность положения характерной точки (Mt), м	Описание обозначения точки на местности (при наличии)
	X	Y			
1	2	3	4	5	6
92	535482.36	1362039.17	Аналитический метод	0.1	Закрепление отсутствует
93	535478.27	1362044.44	Аналитический метод	0.1	Закрепление отсутствует
94	535480.79	1362046.48	Аналитический метод	0.1	Закрепление отсутствует
95	535478.08	1362049.54	Аналитический метод	0.1	Закрепление отсутствует
96	535475.83	1362047.64	Аналитический метод	0.1	Закрепление отсутствует
97	535464.14	1362061.70	Аналитический метод	0.1	Закрепление отсутствует
98	535509.43	1362095.99	Аналитический метод	0.1	Закрепление отсутствует
99	535556.24	1362133.48	Аналитический метод	0.1	Закрепление отсутствует
100	535563.33	1362138.76	Аналитический метод	0.1	Закрепление отсутствует
101	535699.20	1361987.87	Аналитический метод	0.1	Закрепление отсутствует
102	535713.98	1361968.50	Аналитический метод	0.1	Закрепление отсутствует
103	535747.88	1361931.01	Аналитический метод	0.1	Закрепление отсутствует
104	535764.13	1361912.01	Аналитический метод	0.1	Закрепление отсутствует
105	535780.38	1361893.01	Аналитический метод	0.1	Закрепление отсутствует
106	535910.29	1361741.89	Аналитический метод	0.1	Закрепление отсутствует
107	535926.62	1361722.96	Аналитический метод	0.1	Закрепление отсутствует
108	535941.98	1361704.18	Аналитический метод	0.1	Закрепление отсутствует
109	535949.12	1361708.46	Аналитический метод	0.1	Закрепление отсутствует
110	535965.22	1361689.33	Аналитический метод	0.1	Закрепление отсутствует
111	535960.85	1361685.65	Аналитический метод	0.1	Закрепление отсутствует
112	535975.75	1361665.62	Аналитический метод	0.1	Закрепление отсутствует
113	535992.17	1361646.76	Аналитический метод	0.1	Закрепление отсутствует
114	536008.59	1361627.90	Аналитический метод	0.1	Закрепление отсутствует
115	536025.03	1361609.07	Аналитический метод	0.1	Закрепление отсутствует
116	536041.39	1361590.09	Аналитический метод	0.1	Закрепление отсутствует

2. Сведения о характерных точках границ объекта					
Обозначение характерных точек границ	Координаты, м		Метод определения координат характерной точки	Средняя квадратическая погрешность положения характерной точки (Mt), м	Описание обозначения точки на местности (при наличии)
	X	Y			
1	2	3	4	5	6
117	536073.98	1361552.03	Аналитический метод	0.1	Закрепление отсутствует
118	536090.15	1361532.96	Аналитический метод	0.1	Закрепление отсутствует
119	536106.87	1361513.58	Аналитический метод	0.1	Закрепление отсутствует
120	536128.20	1361487.19	Аналитический метод	0.1	Закрепление отсутствует
121	536183.13	1361419.24	Аналитический метод	0.1	Закрепление отсутствует
122	536140.95	1361382.61	Аналитический метод	0.1	Закрепление отсутствует
58	536122.87	1361359.49	Аналитический метод	0.1	Закрепление отсутствует
123	536946.84	1359513.92	Аналитический метод	0.1	Закрепление отсутствует
124	536918.81	1359513.42	Аналитический метод	0.1	Закрепление отсутствует
125	536914.81	1359513.43	Аналитический метод	0.1	Закрепление отсутствует
126	536914.80	1359547.43	Аналитический метод	0.1	Закрепление отсутствует
127	536917.33	1359572.06	Аналитический метод	0.1	Закрепление отсутствует
128	536933.70	1359561.04	Аналитический метод	0.1	Закрепление отсутствует
129	536946.18	1359549.51	Аналитический метод	0.1	Закрепление отсутствует
130	536949.17	1359548.05	Аналитический метод	0.1	Закрепление отсутствует
123	536946.84	1359513.92	Аналитический метод	0.1	Закрепление отсутствует
131	536509.33	1360104.09	Аналитический метод	0.1	Закрепление отсутствует
132	536492.90	1360129.09	Аналитический метод	0.1	Закрепление отсутствует
133	536428.81	1360215.12	Аналитический метод	0.1	Закрепление отсутствует
134	536402.56	1360252.53	Аналитический метод	0.1	Закрепление отсутствует
135	536388.08	1360269.46	Аналитический метод	0.1	Закрепление отсутствует
136	536187.57	1360478.16	Аналитический метод	0.1	Закрепление отсутствует
137	536193.24	1360482.15	Аналитический метод	0.1	Закрепление отсутствует
138	536308.82	1360566.48	Аналитический метод	0.1	Закрепление отсутствует
139	536356.49	1360514.92	Аналитический метод	0.1	Закрепление отсутствует

2. Сведения о характерных точках границ объекта					
Обозначение характерных точек границ	Координаты, м		Метод определения координат характерной точки	Средняя квадратическая погрешность положения характерной точки (Mt), м	Описание обозначения точки на местности (при наличии)
	X	Y			
1	2	3	4	5	6
140	536469.37	1360386.09	Аналитический метод	0.1	Закрепление отсутствует
141	536490.31	1360363.54	Аналитический метод	0.1	Закрепление отсутствует
142	536523.71	1360327.40	Аналитический метод	0.1	Закрепление отсутствует
143	536537.36	1360313.23	Аналитический метод	0.1	Закрепление отсутствует
144	536542.45	1360307.21	Аналитический метод	0.1	Закрепление отсутствует
145	536559.20	1360289.50	Аналитический метод	0.1	Закрепление отсутствует
146	536575.62	1360273.01	Аналитический метод	0.1	Закрепление отсутствует
147	536595.15	1360252.94	Аналитический метод	0.1	Закрепление отсутствует
148	536618.04	1360229.04	Аналитический метод	0.1	Закрепление отсутствует
149	536634.29	1360212.75	Аналитический метод	0.1	Закрепление отсутствует
150	536553.70	1360115.14	Аналитический метод	0.1	Закрепление отсутствует
151	536524.96	1360079.39	Аналитический метод	0.1	Закрепление отсутствует
152	536515.51	1360094.70	Аналитический метод	0.1	Закрепление отсутствует
131	536509.33	1360104.09	Аналитический метод	0.1	Закрепление отсутствует
153	536183.71	1360491.41	Аналитический метод	0.1	Закрепление отсутствует
154	536182.03	1360498.71	Аналитический метод	0.1	Закрепление отсутствует
155	536162.93	1360555.10	Аналитический метод	0.1	Закрепление отсутствует
156	536149.72	1360588.29	Аналитический метод	0.1	Закрепление отсутствует
157	536142.77	1360600.14	Аналитический метод	0.1	Закрепление отсутствует
158	536140.18	1360606.09	Аналитический метод	0.1	Закрепление отсутствует
159	536136.77	1360620.01	Аналитический метод	0.1	Закрепление отсутствует
160	536121.27	1360641.52	Аналитический метод	0.1	Закрепление отсутствует
161	536087.41	1360702.09	Аналитический метод	0.1	Закрепление отсутствует
162	536072.52	1360729.75	Аналитический метод	0.1	Закрепление отсутствует
163	536081.35	1360736.22	Аналитический метод	0.1	Закрепление отсутствует

2. Сведения о характерных точках границ объекта					
Обозначение характерных точек границ	Координаты, м		Метод определения координат характерной точки	Средняя квадратическая погрешность положения характерной точки (Mt), м	Описание обозначения точки на местности (при наличии)
	X	Y			
1	2	3	4	5	6
164	536108.83	1360763.98	Аналитический метод	0.1	Закрепление отсутствует
165	536123.61	1360773.49	Аналитический метод	0.1	Закрепление отсутствует
166	536150.17	1360742.97	Аналитический метод	0.1	Закрепление отсутствует
167	536158.08	1360733.88	Аналитический метод	0.1	Закрепление отсутствует
168	536161.02	1360730.44	Аналитический метод	0.1	Закрепление отсутствует
169	536173.85	1360715.66	Аналитический метод	0.1	Закрепление отсутствует
170	536185.99	1360701.95	Аналитический метод	0.1	Закрепление отсутствует
171	536197.71	1360688.14	Аналитический метод	0.1	Закрепление отсутствует
172	536200.77	1360684.73	Аналитический метод	0.1	Закрепление отсутствует
173	536209.23	1360675.13	Аналитический метод	0.1	Закрепление отсутствует
174	536221.33	1360661.46	Аналитический метод	0.1	Закрепление отсутствует
175	536279.37	1360595.55	Аналитический метод	0.1	Закрепление отсутствует
176	536290.95	1360582.70	Аналитический метод	0.1	Закрепление отсутствует
177	536263.14	1360555.92	Аналитический метод	0.1	Закрепление отсутствует
178	536265.62	1360552.80	Аналитический метод	0.1	Закрепление отсутствует
179	536241.99	1360531.80	Аналитический метод	0.1	Закрепление отсутствует
153	536183.71	1360491.41	Аналитический метод	0.1	Закрепление отсутствует
180	536325.35	1360954.49	Аналитический метод	0.1	Закрепление отсутствует
181	536352.84	1360921.54	Аналитический метод	0.1	Закрепление отсутствует
182	536274.45	1360856.33	Аналитический метод	0.1	Закрепление отсутствует
183	536248.54	1360889.23	Аналитический метод	0.1	Закрепление отсутствует
184	536219.34	1360927.94	Аналитический метод	0.1	Закрепление отсутствует
185	536195.07	1360959.70	Аналитический метод	0.1	Закрепление отсутствует
186	536179.72	1360979.57	Аналитический метод	0.1	Закрепление отсутствует
187	536166.94	1360997.75	Аналитический метод	0.1	Закрепление отсутствует

2. Сведения о характерных точках границ объекта					
Обозначение характерных точек границ	Координаты, м		Метод определения координат характерной точки	Средняя квадратическая погрешность положения характерной точки (Mt), м	Описание обозначения точки на местности (при наличии)
	X	Y			
1	2	3	4	5	6
188	536125.62	1361068.79	Аналитический метод	0.1	Закрепление отсутствует
189	536114.67	1361062.62	Аналитический метод	0.1	Закрепление отсутствует
190	536180.12	1360950.19	Аналитический метод	0.1	Закрепление отсутствует
191	536201.22	1360923.50	Аналитический метод	0.1	Закрепление отсутствует
192	536219.18	1360898.37	Аналитический метод	0.1	Закрепление отсутствует
193	536236.24	1360877.08	Аналитический метод	0.1	Закрепление отсутствует
194	536243.42	1360865.43	Аналитический метод	0.1	Закрепление отсутствует
195	536259.63	1360845.16	Аналитический метод	0.1	Закрепление отсутствует
196	536262.05	1360842.12	Аналитический метод	0.1	Закрепление отсутствует
197	536280.69	1360818.67	Аналитический метод	0.1	Закрепление отсутствует
198	536302.74	1360788.29	Аналитический метод	0.1	Закрепление отсутствует
199	536317.99	1360767.96	Аналитический метод	0.1	Закрепление отсутствует
200	536336.05	1360744.04	Аналитический метод	0.1	Закрепление отсутствует
201	536352.44	1360722.39	Аналитический метод	0.1	Закрепление отсутствует
202	536382.79	1360684.32	Аналитический метод	0.1	Закрепление отсутствует
203	536389.98	1360674.61	Аналитический метод	0.1	Закрепление отсутствует
204	536399.70	1360661.52	Аналитический метод	0.1	Закрепление отсутствует
205	536379.90	1360645.26	Аналитический метод	0.1	Закрепление отсутствует
206	536349.78	1360621.39	Аналитический метод	0.1	Закрепление отсутствует
207	536310.33	1360591.20	Аналитический метод	0.1	Закрепление отсутствует
208	536304.39	1360586.13	Аналитический метод	0.1	Закрепление отсутствует
209	536288.11	1360604.85	Аналитический метод	0.1	Закрепление отсутствует
210	536239.44	1360667.43	Аналитический метод	0.1	Закрепление отсутствует
211	536230.07	1360679.84	Аналитический метод	0.1	Закрепление отсутствует
212	536222.84	1360689.41	Аналитический метод	0.1	Закрепление отсутствует

2. Сведения о характерных точках границ объекта					
Обозначение характерных точек границ	Координаты, м		Метод определения координат характерной точки	Средняя квадратическая погрешность положения характерной точки (Mt), м	Описание обозначения точки на местности (при наличии)
	X	Y			
1	2	3	4	5	6
213	536172.44	1360743.95	Аналитический метод	0.1	Закрепление отсутствует
214	536152.19	1360765.87	Аналитический метод	0.1	Закрепление отсутствует
215	536149.05	1360769.27	Аналитический метод	0.1	Закрепление отсутствует
216	536134.04	1360789.88	Аналитический метод	0.1	Закрепление отсутствует
217	536078.23	1360846.83	Аналитический метод	0.1	Закрепление отсутствует
218	536056.45	1360933.33	Аналитический метод	0.1	Закрепление отсутствует
219	536034.42	1360993.86	Аналитический метод	0.1	Закрепление отсутствует
220	536010.74	1361014.20	Аналитический метод	0.1	Закрепление отсутствует
221	535982.55	1361016.07	Аналитический метод	0.1	Закрепление отсутствует
222	535923.69	1361097.61	Аналитический метод	0.1	Закрепление отсутствует
223	535777.79	1361309.71	Аналитический метод	0.1	Закрепление отсутствует
224	535767.17	1361326.60	Аналитический метод	0.1	Закрепление отсутствует
225	535752.58	1361353.16	Аналитический метод	0.1	Закрепление отсутствует
226	535747.80	1361360.36	Аналитический метод	0.1	Закрепление отсутствует
227	535716.06	1361400.20	Аналитический метод	0.1	Закрепление отсутствует
228	535696.43	1361407.13	Аналитический метод	0.1	Закрепление отсутствует
229	535653.90	1361422.14	Аналитический метод	0.1	Закрепление отсутствует
230	535622.26	1361455.39	Аналитический метод	0.1	Закрепление отсутствует
231	535554.23	1361532.38	Аналитический метод	0.1	Закрепление отсутствует
232	535522.77	1361565.16	Аналитический метод	0.1	Закрепление отсутствует
233	535485.38	1361609.70	Аналитический метод	0.1	Закрепление отсутствует
234	535453.43	1361671.81	Аналитический метод	0.1	Закрепление отсутствует
235	535437.37	1361696.83	Аналитический метод	0.1	Закрепление отсутствует
236	535343.47	1361807.95	Аналитический метод	0.1	Закрепление отсутствует
237	535329.13	1361823.54	Аналитический метод	0.1	Закрепление отсутствует

2. Сведения о характерных точках границ объекта					
Обозначение характерных точек границ	Координаты, м		Метод определения координат характерной точки	Средняя квадратическая погрешность положения характерной точки (Mt), м	Описание обозначения точки на местности (при наличии)
	X	Y			
1	2	3	4	5	6
238	535251.34	1361893.30	Аналитический метод	0.1	Закрепление отсутствует
239	535241.87	1361896.31	Аналитический метод	0.1	Закрепление отсутствует
240	535237.33	1361915.10	Аналитический метод	0.1	Закрепление отсутствует
241	535221.59	1361922.20	Аналитический метод	0.1	Закрепление отсутствует
242	535221.03	1361923.13	Аналитический метод	0.1	Закрепление отсутствует
243	535166.92	1361967.82	Аналитический метод	0.1	Закрепление отсутствует
244	535149.53	1361982.18	Аналитический метод	0.1	Закрепление отсутствует
245	535153.38	1361985.57	Аналитический метод	0.1	Закрепление отсутствует
246	535197.04	1362023.99	Аналитический метод	0.1	Закрепление отсутствует
247	535188.23	1362032.73	Аналитический метод	0.1	Закрепление отсутствует
248	535161.40	1362067.41	Аналитический метод	0.1	Закрепление отсутствует
249	535144.03	1362050.28	Аналитический метод	0.1	Закрепление отсутствует
250	535134.40	1362061.13	Аналитический метод	0.1	Закрепление отсутствует
251	535192.61	1362119.57	Аналитический метод	0.1	Закрепление отсутствует
252	535182.27	1362130.86	Аналитический метод	0.1	Закрепление отсутствует
253	535164.97	1362150.38	Аналитический метод	0.1	Закрепление отсутствует
254	535141.29	1362177.91	Аналитический метод	0.1	Закрепление отсутствует
255	535155.21	1362190.10	Аналитический метод	0.1	Закрепление отсутствует
256	535158.81	1362193.19	Аналитический метод	0.1	Закрепление отсутствует
257	535200.38	1362228.87	Аналитический метод	0.1	Закрепление отсутствует
258	535224.99	1362249.99	Аналитический метод	0.1	Закрепление отсутствует
259	535227.55	1362246.95	Аналитический метод	0.1	Закрепление отсутствует
260	535220.25	1362240.69	Аналитический метод	0.1	Закрепление отсутствует
261	535217.22	1362238.16	Аналитический метод	0.1	Закрепление отсутствует
262	535221.07	1362233.55	Аналитический метод	0.1	Закрепление отсутствует

2. Сведения о характерных точках границ объекта					
Обозначение характерных точек границ	Координаты, м		Метод определения координат характерной точки	Средняя квадратическая погрешность положения характерной точки (Mt), м	Описание обозначения точки на местности (при наличии)
	X	Y			
1	2	3	4	5	6
263	535224.10	1362236.08	Аналитический метод	0.1	Закрепление отсутствует
264	535228.46	1362230.88	Аналитический метод	0.1	Закрепление отсутствует
265	535235.80	1362237.17	Аналитический метод	0.1	Закрепление отсутствует
266	535240.76	1362231.41	Аналитический метод	0.1	Закрепление отсутствует
267	535243.21	1362228.42	Аналитический метод	0.1	Закрепление отсутствует
268	535261.53	1362207.75	Аналитический метод	0.1	Закрепление отсутствует
269	535271.07	1362197.69	Аналитический метод	0.1	Закрепление отсутствует
270	535280.56	1362186.71	Аналитический метод	0.1	Закрепление отсутствует
271	535310.82	1362151.63	Аналитический метод	0.1	Закрепление отсутствует
272	535318.60	1362142.28	Аналитический метод	0.1	Закрепление отсутствует
273	535336.94	1362120.86	Аналитический метод	0.1	Закрепление отсутствует
274	535347.78	1362108.15	Аналитический метод	0.1	Закрепление отсутствует
275	535356.43	1362098.31	Аналитический метод	0.1	Закрепление отсутствует
276	535373.66	1362078.04	Аналитический метод	0.1	Закрепление отсутствует
277	535508.49	1361920.85	Аналитический метод	0.1	Закрепление отсутствует
278	535522.84	1361904.24	Аналитический метод	0.1	Закрепление отсутствует
279	535525.11	1361901.52	Аналитический метод	0.1	Закрепление отсутствует
280	535525.79	1361900.77	Аналитический метод	0.1	Закрепление отсутствует
281	535652.92	1361750.19	Аналитический метод	0.1	Закрепление отсутствует
282	535670.17	1361729.05	Аналитический метод	0.1	Закрепление отсутствует
283	535691.69	1361702.44	Аналитический метод	0.1	Закрепление отсутствует
284	535712.13	1361675.95	Аналитический метод	0.1	Закрепление отсутствует
285	535727.14	1361657.99	Аналитический метод	0.1	Закрепление отсутствует
286	535756.60	1361622.45	Аналитический метод	0.1	Закрепление отсутствует
287	535775.96	1361600.26	Аналитический метод	0.1	Закрепление отсутствует

2. Сведения о характерных точках границ объекта					
Обозначение характерных точек границ	Координаты, м		Метод определения координат характерной точки	Средняя квадратическая погрешность положения характерной точки (Mt), м	Описание обозначения точки на местности (при наличии)
	X	Y			
1	2	3	4	5	6
288	535785.30	1361589.28	Аналитический метод	0.1	Закрепление отсутствует
289	535794.31	1361578.64	Аналитический метод	0.1	Закрепление отсутствует
290	535802.97	1361568.09	Аналитический метод	0.1	Закрепление отсутствует
291	535811.61	1361557.97	Аналитический метод	0.1	Закрепление отсутствует
292	535832.68	1361533.54	Аналитический метод	0.1	Закрепление отсутствует
293	535850.80	1361512.45	Аналитический метод	0.1	Закрепление отсутствует
294	535868.80	1361490.98	Аналитический метод	0.1	Закрепление отсутствует
295	535880.98	1361477.10	Аналитический метод	0.1	Закрепление отсутствует
296	535898.34	1361457.89	Аналитический метод	0.1	Закрепление отсутствует
297	535917.15	1361437.32	Аналитический метод	0.1	Закрепление отсутствует
298	535935.85	1361415.84	Аналитический метод	0.1	Закрепление отсутствует
299	535956.57	1361391.07	Аналитический метод	0.1	Закрепление отсутствует
300	535971.46	1361373.90	Аналитический метод	0.1	Закрепление отсутствует
301	535989.34	1361353.74	Аналитический метод	0.1	Закрепление отсутствует
302	535997.20	1361344.99	Аналитический метод	0.1	Закрепление отсутствует
303	536012.79	1361324.96	Аналитический метод	0.1	Закрепление отсутствует
304	536029.14	1361304.09	Аналитический метод	0.1	Закрепление отсутствует
305	536038.62	1361292.49	Аналитический метод	0.1	Закрепление отсутствует
306	536046.96	1361283.50	Аналитический метод	0.1	Закрепление отсутствует
307	536056.75	1361271.49	Аналитический метод	0.1	Закрепление отсутствует
308	536067.69	1361258.22	Аналитический метод	0.1	Закрепление отсутствует
309	536073.01	1361252.08	Аналитический метод	0.1	Закрепление отсутствует
310	536075.72	1361249.03	Аналитический метод	0.1	Закрепление отсутствует
311	536075.49	1361248.82	Аналитический метод	0.1	Закрепление отсутствует
312	536085.33	1361237.87	Аналитический метод	0.1	Закрепление отсутствует

2. Сведения о характерных точках границ объекта					
Обозначение характерных точек границ	Координаты, м		Метод определения координат характерной точки	Средняя квадратическая погрешность положения характерной точки (Mt), м	Описание обозначения точки на местности (при наличии)
	X	Y			
1	2	3	4	5	6
313	536155.52	1361154.09	Аналитический метод	0.1	Закрепление отсутствует
314	536164.68	1361143.26	Аналитический метод	0.1	Закрепление отсутствует
315	536171.13	1361135.67	Аналитический метод	0.1	Закрепление отсутствует
316	536239.13	1361054.46	Аналитический метод	0.1	Закрепление отсутствует
317	536255.58	1361034.58	Аналитический метод	0.1	Закрепление отсутствует
318	536270.73	1361017.21	Аналитический метод	0.1	Закрепление отсутствует
319	536294.65	1360989.37	Аналитический метод	0.1	Закрепление отсутствует
180	536325.35	1360954.49	Аналитический метод	0.1	Закрепление отсутствует
320	536579.25	1360428.23	Аналитический метод	0.1	Закрепление отсутствует
321	536707.13	1360533.52	Аналитический метод	0.1	Закрепление отсутствует
322	536721.20	1360516.92	Аналитический метод	0.1	Закрепление отсутствует
323	536597.15	1360408.13	Аналитический метод	0.1	Закрепление отсутствует
324	536598.10	1360405.48	Аналитический метод	0.1	Закрепление отсутствует
325	536595.61	1360352.40	Аналитический метод	0.1	Закрепление отсутствует
326	536556.96	1360313.75	Аналитический метод	0.1	Закрепление отсутствует
327	536525.21	1360347.84	Аналитический метод	0.1	Закрепление отсутствует
328	536473.59	1360403.36	Аналитический метод	0.1	Закрепление отсутствует
329	536453.15	1360425.09	Аналитический метод	0.1	Закрепление отсутствует
330	536413.23	1360467.69	Аналитический метод	0.1	Закрепление отсутствует
331	536395.17	1360487.08	Аналитический метод	0.1	Закрепление отсутствует
332	536377.38	1360506.80	Аналитический метод	0.1	Закрепление отсутствует
333	536360.49	1360524.90	Аналитический метод	0.1	Закрепление отсутствует
334	536378.53	1360540.83	Аналитический метод	0.1	Закрепление отсутствует
335	536383.95	1360545.91	Аналитический метод	0.1	Закрепление отсутствует
336	536399.68	1360559.64	Аналитический метод	0.1	Закрепление отсутствует

2. Сведения о характерных точках границ объекта					
Обозначение характерных точек границ	Координаты, м		Метод определения координат характерной точки	Средняя квадратическая погрешность положения характерной точки (Mt), м	Описание обозначения точки на местности (при наличии)
	X	Y			
1	2	3	4	5	6
337	536396.80	1360562.96	Аналитический метод	0.1	Закрепление отсутствует
338	536404.79	1360569.92	Аналитический метод	0.1	Закрепление отсутствует
339	536407.68	1360566.62	Аналитический метод	0.1	Закрепление отсутствует
340	536415.04	1360573.03	Аналитический метод	0.1	Закрепление отсутствует
341	536415.66	1360573.79	Аналитический метод	0.1	Закрепление отсутствует
342	536416.73	1360574.09	Аналитический метод	0.1	Закрепление отсутствует
343	536418.97	1360573.77	Аналитический метод	0.1	Закрепление отсутствует
344	536411.61	1360583.92	Аналитический метод	0.1	Закрепление отсутствует
345	536355.02	1360535.46	Аналитический метод	0.1	Закрепление отсутствует
346	536332.30	1360554.51	Аналитический метод	0.1	Закрепление отсутствует
347	536315.19	1360573.04	Аналитический метод	0.1	Закрепление отсутствует
348	536381.96	1360623.85	Аналитический метод	0.1	Закрепление отсутствует
349	536395.28	1360637.59	Аналитический метод	0.1	Закрепление отсутствует
350	536409.20	1360647.59	Аналитический метод	0.1	Закрепление отсутствует
351	536433.37	1360665.02	Аналитический метод	0.1	Закрепление отсутствует
352	536443.02	1360672.28	Аналитический метод	0.1	Закрепление отсутствует
353	536445.12	1360673.98	Аналитический метод	0.1	Закрепление отсутствует
354	536456.63	1360682.40	Аналитический метод	0.1	Закрепление отсутствует
355	536468.93	1360691.44	Аналитический метод	0.1	Закрепление отсутствует
356	536484.00	1360703.30	Аналитический метод	0.1	Закрепление отсутствует
357	536504.46	1360718.89	Аналитический метод	0.1	Закрепление отсутствует
358	536511.14	1360723.94	Аналитический метод	0.1	Закрепление отсутствует
359	536521.38	1360730.72	Аналитический метод	0.1	Закрепление отсутствует
360	536528.80	1360737.05	Аналитический метод	0.1	Закрепление отсутствует
361	536532.19	1360739.85	Аналитический метод	0.1	Закрепление отсутствует

2. Сведения о характерных точках границ объекта					
Обозначение характерных точек границ	Координаты, м		Метод определения координат характерной точки	Средняя квадратическая погрешность положения характерной точки (Mt), м	Описание обозначения точки на местности (при наличии)
	X	Y			
1	2	3	4	5	6
362	536556.40	1360714.98	Аналитический метод	0.1	Закрепление отсутствует
363	536551.84	1360710.49	Аналитический метод	0.1	Закрепление отсутствует
364	536546.33	1360705.60	Аналитический метод	0.1	Закрепление отсутствует
365	536536.70	1360697.30	Аналитический метод	0.1	Закрепление отсутствует
366	536518.90	1360683.41	Аналитический метод	0.1	Закрепление отсутствует
367	536491.89	1360662.61	Аналитический метод	0.1	Закрепление отсутствует
368	536480.02	1360653.24	Аналитический метод	0.1	Закрепление отсутствует
369	536469.12	1360644.24	Аналитический метод	0.1	Закрепление отсутствует
370	536457.83	1360635.37	Аналитический метод	0.1	Закрепление отсутствует
371	536433.82	1360615.62	Аналитический метод	0.1	Закрепление отсутствует
372	536435.67	1360613.39	Аналитический метод	0.1	Закрепление отсутствует
373	536436.70	1360610.77	Аналитический метод	0.1	Закрепление отсутствует
374	536442.90	1360602.93	Аналитический метод	0.1	Закрепление отсутствует
375	536454.67	1360588.22	Аналитический метод	0.1	Закрепление отсутствует
376	536460.76	1360580.13	Аналитический метод	0.1	Закрепление отсутствует
377	536502.58	1360527.34	Аналитический метод	0.1	Закрепление отсутствует
378	536513.99	1360514.15	Аналитический метод	0.1	Закрепление отсутствует
379	536517.44	1360510.20	Аналитический метод	0.1	Закрепление отсутствует
380	536522.29	1360503.75	Аналитический метод	0.1	Закрепление отсутствует
381	536523.74	1360499.81	Аналитический метод	0.1	Закрепление отсутствует
382	536571.41	1360437.69	Аналитический метод	0.1	Закрепление отсутствует
320	536579.25	1360428.23	Аналитический метод	0.1	Закрепление отсутствует
383	536271.53	1361235.27	Аналитический метод	0.1	Закрепление отсутствует
384	536262.16	1361227.76	Аналитический метод	0.1	Закрепление отсутствует
385	536329.58	1361155.84	Аналитический метод	0.1	Закрепление отсутствует

2. Сведения о характерных точках границ объекта					
Обозначение характерных точек границ	Координаты, м		Метод определения координат характерной точки	Средняя квадратическая погрешность положения характерной точки (Mt), м	Описание обозначения точки на местности (при наличии)
	X	Y			
1	2	3	4	5	6
386	536426.62	1361244.95	Аналитический метод	0.1	Закрепление отсутствует
387	536439.49	1361228.95	Аналитический метод	0.1	Закрепление отсутствует
388	536341.85	1361142.74	Аналитический метод	0.1	Закрепление отсутствует
389	536365.44	1361117.57	Аналитический метод	0.1	Закрепление отсутствует
390	536462.69	1361197.98	Аналитический метод	0.1	Закрепление отсутствует
391	536474.21	1361185.07	Аналитический метод	0.1	Закрепление отсутствует
392	536535.14	1361094.13	Аналитический метод	0.1	Закрепление отсутствует
393	536624.18	1360961.52	Аналитический метод	0.1	Закрепление отсутствует
394	536607.74	1360947.46	Аналитический метод	0.1	Закрепление отсутствует
395	536605.01	1360945.27	Аналитический метод	0.1	Закрепление отсутствует
396	536597.13	1360938.46	Аналитический метод	0.1	Закрепление отсутствует
397	536586.80	1360930.06	Аналитический метод	0.1	Закрепление отсутствует
398	536567.49	1360915.28	Аналитический метод	0.1	Закрепление отсутствует
399	536553.59	1360899.42	Аналитический метод	0.1	Закрепление отсутствует
400	536544.22	1360890.29	Аналитический метод	0.1	Закрепление отсутствует
401	536547.94	1360884.25	Аналитический метод	0.1	Закрепление отсутствует
402	536541.56	1360879.59	Аналитический метод	0.1	Закрепление отсутствует
403	536542.80	1360866.91	Аналитический метод	0.1	Закрепление отсутствует
404	536547.49	1360860.77	Аналитический метод	0.1	Закрепление отсутствует
405	536554.62	1360850.76	Аналитический метод	0.1	Закрепление отсутствует
406	536555.91	1360851.89	Аналитический метод	0.1	Закрепление отсутствует
407	536559.01	1360848.07	Аналитический метод	0.1	Закрепление отсутствует
408	536557.40	1360844.37	Аналитический метод	0.1	Закрепление отсутствует
409	536565.76	1360836.12	Аналитический метод	0.1	Закрепление отсутствует
410	536576.03	1360825.30	Аналитический метод	0.1	Закрепление отсутствует

2. Сведения о характерных точках границ объекта					
Обозначение характерных точек границ	Координаты, м		Метод определения координат характерной точки	Средняя квадратическая погрешность положения характерной точки (Mt), м	Описание обозначения точки на местности (при наличии)
	X	Y			
1	2	3	4	5	6
411	536575.54	1360824.77	Аналитический метод	0.1	Закрепление отсутствует
412	536582.55	1360815.72	Аналитический метод	0.1	Закрепление отсутствует
413	536585.24	1360812.77	Аналитический метод	0.1	Закрепление отсутствует
414	536589.95	1360807.17	Аналитический метод	0.1	Закрепление отсутствует
415	536595.90	1360799.81	Аналитический метод	0.1	Закрепление отсутствует
416	536568.89	1360778.11	Аналитический метод	0.1	Закрепление отсутствует
417	536556.94	1360780.84	Аналитический метод	0.1	Закрепление отсутствует
418	536553.38	1360785.04	Аналитический метод	0.1	Закрепление отсутствует
419	536543.41	1360796.28	Аналитический метод	0.1	Закрепление отсутствует
420	536536.09	1360805.71	Аналитический метод	0.1	Закрепление отсутствует
421	536533.74	1360808.59	Аналитический метод	0.1	Закрепление отсутствует
422	536533.03	1360809.23	Аналитический метод	0.1	Закрепление отсутствует
423	536522.08	1360819.60	Аналитический метод	0.1	Закрепление отсутствует
424	536511.45	1360833.79	Аналитический метод	0.1	Закрепление отсутствует
425	536502.92	1360844.16	Аналитический метод	0.1	Закрепление отсутствует
426	536501.46	1360843.21	Аналитический метод	0.1	Закрепление отсутствует
427	536491.92	1360857.48	Аналитический метод	0.1	Закрепление отсутствует
428	536478.41	1360874.02	Аналитический метод	0.1	Закрепление отсутствует
429	536477.47	1360874.90	Аналитический метод	0.1	Закрепление отсутствует
430	536466.96	1360887.29	Аналитический метод	0.1	Закрепление отсутствует
431	536464.05	1360890.85	Аналитический метод	0.1	Закрепление отсутствует
432	536424.63	1360939.41	Аналитический метод	0.1	Закрепление отсутствует
433	536412.21	1360954.86	Аналитический метод	0.1	Закрепление отсутствует
434	536398.00	1360972.35	Аналитический метод	0.1	Закрепление отсутствует
435	536386.17	1360986.78	Аналитический метод	0.1	Закрепление отсутствует

2. Сведения о характерных точках границ объекта					
Обозначение характерных точек границ	Координаты, м		Метод определения координат характерной точки	Средняя квадратическая погрешность положения характерной точки (Mt), м	Описание обозначения точки на местности (при наличии)
	X	Y			
1	2	3	4	5	6
436	536343.44	1361028.01	Аналитический метод	0.1	Закрепление отсутствует
437	536337.77	1361035.53	Аналитический метод	0.1	Закрепление отсутствует
438	536335.89	1361034.03	Аналитический метод	0.1	Закрепление отсутствует
439	536333.42	1361036.96	Аналитический метод	0.1	Закрепление отсутствует
440	536335.13	1361038.59	Аналитический метод	0.1	Закрепление отсутствует
441	536332.63	1361041.84	Аналитический метод	0.1	Закрепление отсутствует
442	536321.12	1361055.23	Аналитический метод	0.1	Закрепление отсутствует
443	536309.62	1361068.55	Аналитический метод	0.1	Закрепление отсутствует
444	536211.61	1361187.04	Аналитический метод	0.1	Закрепление отсутствует
445	536198.71	1361201.97	Аналитический метод	0.1	Закрепление отсутствует
446	536186.09	1361217.28	Аналитический метод	0.1	Закрепление отсутствует
447	536172.64	1361232.58	Аналитический метод	0.1	Закрепление отсутствует
448	536159.98	1361247.98	Аналитический метод	0.1	Закрепление отсутствует
449	536130.43	1361288.16	Аналитический метод	0.1	Закрепление отсутствует
450	536115.18	1361307.71	Аналитический метод	0.1	Закрепление отсутствует
451	536153.42	1361341.42	Аналитический метод	0.1	Закрепление отсутствует
452	536187.40	1361364.65	Аналитический метод	0.1	Закрепление отсутствует
453	536189.78	1361361.42	Аналитический метод	0.1	Закрепление отсутствует
454	536268.94	1361263.47	Аналитический метод	0.1	Закрепление отсутствует
455	536301.40	1361291.18	Аналитический метод	0.1	Закрепление отсутствует
456	536315.35	1361272.78	Аналитический метод	0.1	Закрепление отсутствует
383	536271.53	1361235.27	Аналитический метод	0.1	Закрепление отсутствует

3. Сведения о характерных точках части (частей) границы объекта

Обозначение характерных точек части границы	Координаты, м		Метод определения координат характерной точки	Средняя квадратическая погрешность положения характерной точки (Mt), м	Описание обозначения точки на местности (при наличии)
	X	Y			
1	2	3	4	5	6
-	-	-	-	-	-

<div></div>

Раздел 3							
Сведения о местоположении измененных (уточненных) границ объекта							
1. Система координат -							
2. Сведения о характерных точках границ объекта							
Обозначение характерных точек границ	Существующие координаты, м		Измененные (уточненные) координаты, м		Метод определения координат характерной точки	Средняя квадратическая погрешность положения характерной точки (Mt), м	Описание обозначения точки на местности (при наличии)
	X	Y	X	Y			
1	2	3	4	5	6	7	8
-	-	-	-	-	-	-	
3. Сведения о характерных точках части (частей) границы объекта							
Обозначение характерных точек части границы	Существующие координаты, м		Измененные (уточненные) координаты, м		Метод определения координат характерной точки	Средняя квадратическая погрешность положения характерной точки (Mt), м	Описание обозначения точки на местности (при наличии)
	X	Y	X	Y			
1	2	3	4	5	6	7	8
-	-	-	-	-	-	-	

ТЕКСТОВОЕ ОПИСАНИЕ
местоположения границ населенных пунктов, территориальных зон

Прохождение границы		Описание прохождения границы
от точки	до точки	
1	2	3
1	2	-
2	3	-
3	4	-
4	5	-
5	6	-
6	7	-
7	8	-
8	9	-
9	10	-
10	11	-
11	12	-
12	13	-
13	14	-
14	1	-
15	16	-
16	17	-
17	18	-
18	19	-
19	20	-
20	21	-
21	22	-
22	23	-
23	24	-
24	25	-
25	15	-
26	27	-
27	28	-
28	29	-
29	30	-
30	31	-
31	32	-
32	33	-
33	34	-
34	35	-
35	36	-
36	37	-
37	38	-

ТЕКСТОВОЕ ОПИСАНИЕ
местоположения границ населенных пунктов, территориальных зон

Прохождение границы		Описание прохождения границы
от точки	до точки	
1	2	3
38	26	-
39	40	-
40	41	-
41	42	-
42	43	-
43	44	-
44	45	-
45	46	-
46	47	-
47	48	-
48	39	-
49	50	-
50	51	-
51	52	-
52	53	-
53	49	-
54	55	-
55	56	-
56	57	-
57	54	-
58	59	-
59	60	-
60	61	-
61	62	-
62	63	-
63	64	-
64	65	-
65	66	-
66	67	-
67	68	-
68	69	-
69	70	-
70	71	-
71	72	-
72	73	-
73	74	-
74	75	-

ТЕКСТОВОЕ ОПИСАНИЕ
местоположения границ населенных пунктов, территориальных зон

Прохождение границы		Описание прохождения границы
от точки	до точки	
1	2	3
75	76	-
76	77	-
77	78	-
78	79	-
79	80	-
80	81	-
81	82	-
82	83	-
83	84	-
84	85	-
85	86	-
86	87	-
87	88	-
88	89	-
89	90	-
90	91	-
91	92	-
92	93	-
93	94	-
94	95	-
95	96	-
96	97	-
97	98	-
98	99	-
99	100	-
100	101	-
101	102	-
102	103	-
103	104	-
104	105	-
105	106	-
106	107	-
107	108	-
108	109	-
109	110	-
110	111	-
111	112	-

ТЕКСТОВОЕ ОПИСАНИЕ
местоположения границ населенных пунктов, территориальных зон

Прохождение границы		Описание прохождения границы
от точки	до точки	
1	2	3
112	113	-
113	114	-
114	115	-
115	116	-
116	117	-
117	118	-
118	119	-
119	120	-
120	121	-
121	122	-
122	58	-
123	124	-
124	125	-
125	126	-
126	127	-
127	128	-
128	129	-
129	130	-
130	123	-
131	132	-
132	133	-
133	134	-
134	135	-
135	136	-
136	137	-
137	138	-
138	139	-
139	140	-
140	141	-
141	142	-
142	143	-
143	144	-
144	145	-
145	146	-
146	147	-
147	148	-
148	149	-

ТЕКСТОВОЕ ОПИСАНИЕ
местоположения границ населенных пунктов, территориальных зон

Прохождение границы		Описание прохождения границы
от точки	до точки	
1	2	3
149	150	-
150	151	-
151	152	-
152	131	-
153	154	-
154	155	-
155	156	-
156	157	-
157	158	-
158	159	-
159	160	-
160	161	-
161	162	-
162	163	-
163	164	-
164	165	-
165	166	-
166	167	-
167	168	-
168	169	-
169	170	-
170	171	-
171	172	-
172	173	-
173	174	-
174	175	-
175	176	-
176	177	-
177	178	-
178	179	-
179	153	-
180	181	-
181	182	-
182	183	-
183	184	-
184	185	-
185	186	-

ТЕКСТОВОЕ ОПИСАНИЕ
местоположения границ населенных пунктов, территориальных зон

Прохождение границы		Описание прохождения границы
от точки	до точки	
1	2	3
186	187	-
187	188	-
188	189	-
189	190	-
190	191	-
191	192	-
192	193	-
193	194	-
194	195	-
195	196	-
196	197	-
197	198	-
198	199	-
199	200	-
200	201	-
201	202	-
202	203	-
203	204	-
204	205	-
205	206	-
206	207	-
207	208	-
208	209	-
209	210	-
210	211	-
211	212	-
212	213	-
213	214	-
214	215	-
215	216	-
216	217	-
217	218	-
218	219	-
219	220	-
220	221	-
221	222	-
222	223	-

ТЕКСТОВОЕ ОПИСАНИЕ
местоположения границ населенных пунктов, территориальных зон

Прохождение границы		Описание прохождения границы
от точки	до точки	
1	2	3
223	224	-
224	225	-
225	226	-
226	227	-
227	228	-
228	229	-
229	230	-
230	231	-
231	232	-
232	233	-
233	234	-
234	235	-
235	236	-
236	237	-
237	238	-
238	239	-
239	240	-
240	241	-
241	242	-
242	243	-
243	244	-
244	245	-
245	246	-
246	247	-
247	248	-
248	249	-
249	250	-
250	251	-
251	252	-
252	253	-
253	254	-
254	255	-
255	256	-
256	257	-
257	258	-
258	259	-
259	260	-

ТЕКСТОВОЕ ОПИСАНИЕ
местоположения границ населенных пунктов, территориальных зон

Прохождение границы		Описание прохождения границы
от точки	до точки	
1	2	3
260	261	-
261	262	-
262	263	-
263	264	-
264	265	-
265	266	-
266	267	-
267	268	-
268	269	-
269	270	-
270	271	-
271	272	-
272	273	-
273	274	-
274	275	-
275	276	-
276	277	-
277	278	-
278	279	-
279	280	-
280	281	-
281	282	-
282	283	-
283	284	-
284	285	-
285	286	-
286	287	-
287	288	-
288	289	-
289	290	-
290	291	-
291	292	-
292	293	-
293	294	-
294	295	-
295	296	-
296	297	-

ТЕКСТОВОЕ ОПИСАНИЕ
местоположения границ населенных пунктов, территориальных зон

Прохождение границы		Описание прохождения границы
от точки	до точки	
1	2	3
297	298	-
298	299	-
299	300	-
300	301	-
301	302	-
302	303	-
303	304	-
304	305	-
305	306	-
306	307	-
307	308	-
308	309	-
309	310	-
310	311	-
311	312	-
312	313	-
313	314	-
314	315	-
315	316	-
316	317	-
317	318	-
318	319	-
319	180	-
320	321	-
321	322	-
322	323	-
323	324	-
324	325	-
325	326	-
326	327	-
327	328	-
328	329	-
329	330	-
330	331	-
331	332	-
332	333	-
333	334	-

ТЕКСТОВОЕ ОПИСАНИЕ
местоположения границ населенных пунктов, территориальных зон

Прохождение границы		Описание прохождения границы
от точки	до точки	
1	2	3
334	335	-
335	336	-
336	337	-
337	338	-
338	339	-
339	340	-
340	341	-
341	342	-
342	343	-
343	344	-
344	345	-
345	346	-
346	347	-
347	348	-
348	349	-
349	350	-
350	351	-
351	352	-
352	353	-
353	354	-
354	355	-
355	356	-
356	357	-
357	358	-
358	359	-
359	360	-
360	361	-
361	362	-
362	363	-
363	364	-
364	365	-
365	366	-
366	367	-
367	368	-
368	369	-
369	370	-
370	371	-

ТЕКСТОВОЕ ОПИСАНИЕ
местоположения границ населенных пунктов, территориальных зон

Прохождение границы		Описание прохождения границы
от точки	до точки	
1	2	3
371	372	-
372	373	-
373	374	-
374	375	-
375	376	-
376	377	-
377	378	-
378	379	-
379	380	-
380	381	-
381	382	-
382	320	-
383	384	-
384	385	-
385	386	-
386	387	-
387	388	-
388	389	-
389	390	-
390	391	-
391	392	-
392	393	-
393	394	-
394	395	-
395	396	-
396	397	-
397	398	-
398	399	-
399	400	-
400	401	-
401	402	-
402	403	-
403	404	-
404	405	-
405	406	-
406	407	-
407	408	-

ТЕКСТОВОЕ ОПИСАНИЕ
местоположения границ населенных пунктов, территориальных зон

Прохождение границы		Описание прохождения границы
от точки	до точки	
1	2	3
408	409	-
409	410	-
410	411	-
411	412	-
412	413	-
413	414	-
414	415	-
415	416	-
416	417	-
417	418	-
418	419	-
419	420	-
420	421	-
421	422	-
422	423	-
423	424	-
424	425	-
425	426	-
426	427	-
427	428	-
428	429	-
429	430	-
430	431	-
431	432	-
432	433	-
433	434	-
434	435	-
435	436	-
436	437	-
437	438	-
438	439	-
439	440	-
440	441	-
441	442	-
442	443	-
443	444	-
444	445	-

ТЕКСТОВОЕ ОПИСАНИЕ
местоположения границ населенных пунктов, территориальных зон

Прохождение границы		Описание прохождения границы
от точки	до точки	
1	2	3
445	446	-
446	447	-
447	448	-
448	449	-
449	450	-
450	451	-
451	452	-
452	453	-
453	454	-
454	455	-
455	456	-
456	383	-

ГРАФИЧЕСКОЕ ОПИСАНИЕ
местоположения границ населенных пунктов, территориальных зон, особо охраняемых природных территорий, зон с особыми условиями использования территории

И1. Зона инженерной инфраструктуры

(наименование объекта, местоположение границ которого описано (далее - объект))

Раздел 1

Сведения об объекте

№ п/п	Характеристики объекта	Описание характеристик
1	2	3
1.	Местоположение объекта	Краснодарский край, район Тимашевский, посёлок Комсомольский
2.	Площадь объекта +/- величина погрешности определения площади (Р +/- Дельта Р)	1271 +/- 12 м²
3.	Иные характеристики объекта	-

Раздел 2

Сведения о местоположении границ объекта

1. Система координат МСК-23, зона 1

2. Сведения о характерных точках границ объекта

Обозначение характерных точек границ	Координаты, м		Метод определения координат характерной точки	Средняя квадратическая погрешность положения характерной точки (Mt), м	Описание обозначения точки на местности (при наличии)
	X	Y			
1	2	3	4	5	6
1	536546.00	1360684.75	Аналитический метод	0.1	Закрепление отсутствует
2	536548.49	1360686.41	Аналитический метод	0.1	Закрепление отсутствует
3	536546.83	1360688.91	Аналитический метод	0.1	Закрепление отсутствует
4	536544.33	1360687.24	Аналитический метод	0.1	Закрепление отсутствует
1	536546.00	1360684.75	Аналитический метод	0.1	Закрепление отсутствует
5	536122.87	1361359.49	Аналитический метод	0.1	Закрепление отсутствует
6	536108.60	1361377.41	Аналитический метод	0.1	Закрепление отсутствует
7	536088.88	1361361.63	Аналитический метод	0.1	Закрепление отсутствует
8	536103.57	1361343.46	Аналитический метод	0.1	Закрепление отсутствует
5	536122.87	1361359.49	Аналитический метод	0.1	Закрепление отсутствует
9	536252.58	1361115.35	Аналитический метод	0.1	Закрепление отсутствует
10	536250.04	1361117.30	Аналитический метод	0.1	Закрепление отсутствует
11	536248.09	1361114.77	Аналитический метод	0.1	Закрепление отсутствует
12	536250.62	1361112.82	Аналитический метод	0.1	Закрепление отсутствует
9	536252.58	1361115.35	Аналитический метод	0.1	Закрепление отсутствует
13	535598.29	1361903.12	Аналитический метод	0.1	Закрепление отсутствует
14	535601.32	1361905.72	Аналитический метод	0.1	Закрепление отсутствует
15	535598.72	1361908.76	Аналитический метод	0.1	Закрепление отсутствует
16	535595.68	1361906.16	Аналитический метод	0.1	Закрепление отсутствует
13	535598.29	1361903.12	Аналитический метод	0.1	Закрепление отсутствует
17	536081.47	1361315.28	Аналитический метод	0.1	Закрепление отсутствует
18	536085.74	1361318.93	Аналитический метод	0.1	Закрепление отсутствует

2. Сведения о характерных точках границ объекта					
Обозначение характерных точек границ	Координаты, м		Метод определения координат характерной точки	Средняя квадратическая погрешность положения характерной точки (Mt), м	Описание обозначения точки на местности (при наличии)
	X	Y			
1	2	3	4	5	6
19	536081.86	1361324.02	Аналитический метод	0.1	Закрепление отсутствует
20	536077.33	1361320.36	Аналитический метод	0.1	Закрепление отсутствует
17	536081.47	1361315.28	Аналитический метод	0.1	Закрепление отсутствует
21	536679.11	1360901.99	Аналитический метод	0.1	Закрепление отсутствует
22	536662.36	1360888.19	Аналитический метод	0.1	Закрепление отсутствует
23	536656.36	1360894.86	Аналитический метод	0.1	Закрепление отсутствует
24	536644.72	1360907.70	Аналитический метод	0.1	Закрепление отсутствует
25	536648.69	1360913.85	Аналитический метод	0.1	Закрепление отсутствует
26	536654.18	1360925.80	Аналитический метод	0.1	Закрепление отсутствует
21	536679.11	1360901.99	Аналитический метод	0.1	Закрепление отсутствует
3. Сведения о характерных точках части (частей) границы объекта					
Обозначение характерных точек части границы	Координаты, м		Метод определения координат характерной точки	Средняя квадратическая погрешность положения характерной точки (Mt), м	Описание обозначения точки на местности (при наличии)
	X	Y			
1	2	3	4	5	6
-	-	-	-	-	-

Раздел 3							
Сведения о местоположении измененных (уточненных) границ объекта							
1. Система координат -							
2. Сведения о характерных точках границ объекта							
Обозначение характерных точек границ	Существующие координаты, м		Измененные (уточненные) координаты, м		Метод определения координат характерной точки	Средняя квадратическая погрешность положения характерной точки (Mt), м	Описание обозначения точки на местности (при наличии)
	X	Y	X	Y			
1	2	3	4	5	6	7	8
-	-	-	-	-	-	-	
3. Сведения о характерных точках части (частей) границы объекта							
Обозначение характерных точек части границы	Существующие координаты, м		Измененные (уточненные) координаты, м		Метод определения координат характерной точки	Средняя квадратическая погрешность положения характерной точки (Mt), м	Описание обозначения точки на местности (при наличии)
	X	Y	X	Y			
1	2	3	4	5	6	7	8
-	-	-	-	-	-	-	

ТЕКСТОВОЕ ОПИСАНИЕ
местоположения границ населенных пунктов, территориальных зон

Прохождение границы		Описание прохождения границы
от точки	до точки	
1	2	3
1	2	-
2	3	-
3	4	-
4	1	-
5	6	-
6	7	-
7	8	-
8	5	-
9	10	-
10	11	-
11	12	-
12	9	-
13	14	-
14	15	-
15	16	-
16	13	-
17	18	-
18	19	-
19	20	-
20	17	-
21	22	-
22	23	-
23	24	-
24	25	-
25	26	-
26	21	-

ГРАФИЧЕСКОЕ ОПИСАНИЕ
местоположения границ населенных пунктов, территориальных зон, особо охраняемых природных территорий, зон с особыми условиями использования территории

К1. Зона ритуальной деятельности

(наименование объекта, местоположение границ которого описано (далее - объект))

Раздел 1

Сведения об объекте

№ п/п	Характеристики объекта	Описание характеристик
1	2	3
1.	Местоположение объекта	Краснодарский край, район Тимашевский, поселок Комсомольский
2.	Площадь объекта +/- величина погрешности определения площади (Р +/- Дельта Р)	11460 +/- 37 м²
3.	Иные характеристики объекта	-

Раздел 2

<p align="center">Сведения о местоположении границ объекта</p>

1. Система координат МСК-23, зона 1

2. Сведения о характерных точках границ объекта

Обозначение характерных точек границ	Координаты, м		Метод определения координат характерной точки	Средняя квадратическая погрешность положения характерной точки (Mt), м	Описание обозначения точки на местности (при наличии)
	X	Y			
1	2	3	4	5	6
1	536228.67	1361392.85	Аналитический метод	0.1	Закрепление отсутствует
2	536339.32	1361255.93	Аналитический метод	0.1	Закрепление отсутствует
3	536388.10	1361295.52	Аналитический метод	0.1	Закрепление отсутствует
4	536311.68	1361380.71	Аналитический метод	0.1	Закрепление отсутствует
5	536301.37	1361439.22	Аналитический метод	0.1	Закрепление отсутствует
6	536292.92	1361447.17	Аналитический метод	0.1	Закрепление отсутствует
7	536271.26	1361427.62	Аналитический метод	0.1	Закрепление отсутствует
8	536246.76	1361409.90	Аналитический метод	0.1	Закрепление отсутствует
9	536232.53	1361396.33	Аналитический метод	0.1	Закрепление отсутствует
1	536228.67	1361392.85	Аналитический метод	0.1	Закрепление отсутствует

3. Сведения о характерных точках части (частей) границы объекта

Обозначение характерных точек части границы	Координаты, м		Метод определения координат характерной точки	Средняя квадратическая погрешность положения характерной точки (Mt), м	Описание обозначения точки на местности (при наличии)
	X	Y			
1	2	3	4	5	6
-	-	-	-	-	-

Раздел 3							
Сведения о местоположении измененных (уточненных) границ объекта							
1. Система координат -							
2. Сведения о характерных точках границ объекта							
Обозначение характерных точек границ	Существующие координаты, м		Измененные (уточненные) координаты, м		Метод определения координат характерной точки	Средняя квадратическая погрешность положения характерной точки (Mt), м	Описание обозначения точки на местности (при наличии)
	X	Y	X	Y			
1	2	3	4	5	6	7	8
-	-	-	-	-	-	-	
3. Сведения о характерных точках части (частей) границы объекта							
Обозначение характерных точек части границы	Существующие координаты, м		Измененные (уточненные) координаты, м		Метод определения координат характерной точки	Средняя квадратическая погрешность положения характерной точки (Mt), м	Описание обозначения точки на местности (при наличии)
	X	Y	X	Y			
1	2	3	4	5	6	7	8
-	-	-	-	-	-	-	

ТЕКСТОВОЕ ОПИСАНИЕ
местоположения границ населенных пунктов, территориальных зон

Прохождение границы		Описание прохождения границы
от точки	до точки	
1	2	3
1	2	-
2	3	-
3	4	-
4	5	-
5	6	-
6	7	-
7	8	-
8	9	-
9	1	-

ГРАФИЧЕСКОЕ ОПИСАНИЕ
местоположения границ населенных пунктов, территориальных зон, особо охраняемых природных территорий, зон с особыми условиями использования территории

ОД1. Общественно-деловая зона поселенческого значения

(наименование объекта, местоположение границ которого описано (далее - объект))

Раздел 1

Сведения об объекте

№ п/п	Характеристики объекта	Описание характеристик
1	2	3
1.	Местоположение объекта	Краснодарский край, район Тимашевский, посёлок Комсомольский
2.	Площадь объекта +/- величина погрешности определения площади (Р +/- Дельта Р)	7120 +/- 30 м²
3.	Иные характеристики объекта	-

Раздел 2

Сведения о местоположении границ объекта

1. Система координат МСК-23, зона 1

2. Сведения о характерных точках границ объекта

Обозначение характерных точек границ	Координаты, м		Метод определения координат характерной точки	Средняя квадратическая погрешность положения характерной точки (Mt), м	Описание обозначения точки на местности (при наличии)
	X	Y			
1	2	3	4	5	6
1	535305.86	1362310.73	Аналитический метод	0.1	Закрепление отсутствует
2	535300.80	1362315.58	Аналитический метод	0.1	Закрепление отсутствует
3	535275.22	1362293.97	Аналитический метод	0.1	Закрепление отсутствует
4	535295.58	1362270.38	Аналитический метод	0.1	Закрепление отсутствует
5	535298.22	1362267.32	Аналитический метод	0.1	Закрепление отсутствует
6	535298.71	1362266.75	Аналитический метод	0.1	Закрепление отсутствует
7	535314.92	1362279.72	Аналитический метод	0.1	Закрепление отсутствует
8	535325.13	1362287.83	Аналитический метод	0.1	Закрепление отсутствует
9	535355.76	1362311.88	Аналитический метод	0.1	Закрепление отсутствует
10	535350.33	1362319.40	Аналитический метод	0.1	Закрепление отсутствует
11	535349.73	1362320.21	Аналитический метод	0.1	Закрепление отсутствует
12	535351.24	1362321.35	Аналитический метод	0.1	Закрепление отсутствует
13	535373.78	1362338.33	Аналитический метод	0.1	Закрепление отсутствует
14	535379.57	1362330.58	Аналитический метод	0.1	Закрепление отсутствует
15	535412.38	1362356.34	Аналитический метод	0.1	Закрепление отсутствует
16	535414.23	1362357.80	Аналитический метод	0.1	Закрепление отсутствует
17	535444.18	1362381.35	Аналитический метод	0.1	Закрепление отсутствует
18	535440.64	1362386.03	Аналитический метод	0.1	Закрепление отсутствует
19	535438.61	1362384.43	Аналитический метод	0.1	Закрепление отсутствует
20	535436.93	1362386.57	Аналитический метод	0.1	Закрепление отсутствует
21	535439.01	1362388.17	Аналитический метод	0.1	Закрепление отсутствует
22	535463.99	1362407.36	Аналитический метод	0.1	Закрепление отсутствует

2. Сведения о характерных точках границ объекта					
Обозначение характерных точек границ	Координаты, м		Метод определения координат характерной точки	Средняя квадратическая погрешность положения характерной точки (Mt), м	Описание обозначения точки на местности (при наличии)
	X	Y			
1	2	3	4	5	6
23	535471.92	1362413.45	Аналитический метод	0.1	Закрепление отсутствует
24	535505.50	1362439.25	Аналитический метод	0.1	Закрепление отсутствует
25	535507.52	1362440.77	Аналитический метод	0.1	Закрепление отсутствует
26	535517.43	1362448.23	Аналитический метод	0.1	Закрепление отсутствует
27	535513.08	1362454.04	Аналитический метод	0.1	Закрепление отсутствует
28	535520.16	1362459.36	Аналитический метод	0.1	Закрепление отсутствует
29	535513.85	1362467.76	Аналитический метод	0.1	Закрепление отсутствует
30	535494.82	1362453.42	Аналитический метод	0.1	Закрепление отсутствует
31	535460.96	1362427.88	Аналитический метод	0.1	Закрепление отсутствует
32	535452.95	1362421.84	Аналитический метод	0.1	Закрепление отсутствует
33	535427.84	1362402.91	Аналитический метод	0.1	Закрепление отсутствует
34	535395.26	1362378.34	Аналитический метод	0.1	Закрепление отсутствует
35	535379.40	1362366.38	Аналитический метод	0.1	Закрепление отсутствует
36	535362.53	1362353.37	Аналитический метод	0.1	Закрепление отсутствует
37	535362.99	1362352.72	Аналитический метод	0.1	Закрепление отсутствует
38	535338.99	1362334.61	Аналитический метод	0.1	Закрепление отсутствует
39	535338.11	1362335.79	Аналитический метод	0.1	Закрепление отсутствует
40	535321.58	1362323.11	Аналитический метод	0.1	Закрепление отсутствует
41	535321.90	1362322.67	Аналитический метод	0.1	Закрепление отсутствует
1	535305.86	1362310.73	Аналитический метод	0.1	Закрепление отсутствует
3. Сведения о характерных точках части (частей) границы объекта					
Обозначение характерных точек части границы	Координаты, м		Метод определения координат характерной точки	Средняя квадратическая погрешность положения характерной точки (Mt), м	Описание обозначения точки на местности (при наличии)
	X	Y			
1	2	3	4	5	6
-	-	-	-	-	-

Раздел 3							
Сведения о местоположении измененных (уточненных) границ объекта							
1. Система координат -							
2. Сведения о характерных точках границ объекта							
Обозначение характерных точек границ	Существующие координаты, м		Измененные (уточненные) координаты, м		Метод определения координат характерной точки	Средняя квадратическая погрешность положения характерной точки (Mt), м	Описание обозначения точки на местности (при наличии)
	X	Y	X	Y			
1	2	3	4	5	6	7	8
-	-	-	-	-	-	-	
3. Сведения о характерных точках части (частей) границы объекта							
Обозначение характерных точек части границы	Существующие координаты, м		Измененные (уточненные) координаты, м		Метод определения координат характерной точки	Средняя квадратическая погрешность положения характерной точки (Mt), м	Описание обозначения точки на местности (при наличии)
	X	Y	X	Y			
1	2	3	4	5	6	7	8
-	-	-	-	-	-	-	

ТЕКСТОВОЕ ОПИСАНИЕ
местоположения границ населенных пунктов, территориальных зон

Прохождение границы		Описание прохождения границы
от точки	до точки	
1	2	3
1	2	-
2	3	-
3	4	-
4	5	-
5	6	-
6	7	-
7	8	-
8	9	-
9	10	-
10	11	-
11	12	-
12	13	-
13	14	-
14	15	-
15	16	-
16	17	-
17	18	-
18	19	-
19	20	-
20	21	-
21	22	-
22	23	-
23	24	-
24	25	-
25	26	-
26	27	-
27	28	-
28	29	-
29	30	-
30	31	-
31	32	-
32	33	-
33	34	-
34	35	-
35	36	-
36	37	-
37	38	-

ТЕКСТОВОЕ ОПИСАНИЕ
местоположения границ населенных пунктов, территориальных зон

Прохождение границы		Описание прохождения границы
от точки	до точки	
1	2	3
38	39	-
39	40	-
40	41	-
41	1	-

ГРАФИЧЕСКОЕ ОПИСАНИЕ
местоположения границ населенных пунктов, территориальных зон, особо охраняемых природных территорий, зон с особыми условиями использования территории

ОДЗ.2. Зона специализированной общественной застройки объектами здравоохранения

(наименование объекта, местоположение границ которого описано (далее - объект))

Раздел 1

Сведения об объекте

№ п/п	Характеристики объекта	Описание характеристик
1	2	3
1.	Местоположение объекта	Краснодарский край, район Тимашевский, поселок Комсомольский
2.	Площадь объекта +/- величина погрешности определения площади (Р +/- Дельта Р)	982 +/- 11 м²
3.	Иные характеристики объекта	-

Раздел 2

<p align="center">Сведения о местоположении границ объекта</p>

1. Система координат МСК-23, зона 1

2. Сведения о характерных точках границ объекта

Обозначение характерных точек границ	Координаты, м		Метод определения координат характерной точки	Средняя квадратическая погрешность положения характерной точки (Mt), м	Описание обозначения точки на местности (при наличии)
	X	Y			
1	2	3	4	5	6
1	536442.15	1360811.44	Аналитический метод	0.1	Закрепление отсутствует
2	536438.35	1360816.08	Аналитический метод	0.1	Закрепление отсутствует
3	536415.03	1360796.78	Аналитический метод	0.1	Закрепление отсутствует
4	536418.83	1360792.14	Аналитический метод	0.1	Закрепление отсутствует
5	536424.14	1360785.74	Аналитический метод	0.1	Закрепление отсутствует
6	536435.05	1360772.58	Аналитический метод	0.1	Закрепление отсутствует
7	536459.79	1360790.90	Аналитический метод	0.1	Закрепление отсутствует
1	536442.15	1360811.44	Аналитический метод	0.1	Закрепление отсутствует

3. Сведения о характерных точках части (частей) границы объекта

Обозначение характерных точек части границы	Координаты, м		Метод определения координат характерной точки	Средняя квадратическая погрешность положения характерной точки (Mt), м	Описание обозначения точки на местности (при наличии)
	X	Y			
1	2	3	4	5	6
-	-	-	-	-	-

Раздел 3							
Сведения о местоположении измененных (уточненных) границ объекта							
1. Система координат -							
2. Сведения о характерных точках границ объекта							
Обозначение характерных точек границ	Существующие координаты, м		Измененные (уточненные) координаты, м		Метод определения координат характерной точки	Средняя квадратическая погрешность положения характерной точки (Mt), м	Описание обозначения точки на местности (при наличии)
	X	Y	X	Y			
1	2	3	4	5	6	7	8
-	-	-	-	-	-	-	
3. Сведения о характерных точках части (частей) границы объекта							
Обозначение характерных точек части границы	Существующие координаты, м		Измененные (уточненные) координаты, м		Метод определения координат характерной точки	Средняя квадратическая погрешность положения характерной точки (Mt), м	Описание обозначения точки на местности (при наличии)
	X	Y	X	Y			
1	2	3	4	5	6	7	8
-	-	-	-	-	-	-	

ТЕКСТОВОЕ ОПИСАНИЕ
местоположения границ населенных пунктов, территориальных зон

Прохождение границы		Описание прохождения границы
от точки	до точки	
1	2	3
1	2	-
2	3	-
3	4	-
4	5	-
5	6	-
6	7	-
7	1	-

ГРАФИЧЕСКОЕ ОПИСАНИЕ
местоположения границ населенных пунктов, территориальных зон, особо охраняемых природных территорий, зон с особыми условиями использования территории

ОДЗ.3. Зона специализированной общественной застройки объектами капитального строительства физической культуры и спорта

(наименование объекта, местоположение границ которого описано (далее - объект))

Раздел 1

Сведения об объекте

№ п/п	Характеристики объекта	Описание характеристик
1	2	3
1.	Местоположение объекта	Краснодарский край, район Тимашевский, поселок Комсомольский
2.	Площадь объекта +/- величина погрешности определения площади (Р +/- Дельта Р)	6773 +/- 29 м²
3.	Иные характеристики объекта	-

Раздел 2

<p align="center">Сведения о местоположении границ объекта</p>


1. Система координат МСК-23, зона 1

2. Сведения о характерных точках границ объекта

Обозначение характерных точек границ	Координаты, м		Метод определения координат характерной точки	Средняя квадратическая погрешность положения характерной точки (Mt), м	Описание обозначения точки на местности (при наличии)
	X	Y			
1	2	3	4	5	6
1	536424.14	1360785.74	Аналитический метод	0.1	Закрепление отсутствует
2	536435.05	1360772.58	Аналитический метод	0.1	Закрепление отсутствует
3	536459.79	1360790.90	Аналитический метод	0.1	Закрепление отсутствует
4	536482.09	1360766.13	Аналитический метод	0.1	Закрепление отсутствует
5	536452.75	1360740.75	Аналитический метод	0.1	Закрепление отсутствует
6	536470.96	1360719.51	Аналитический метод	0.1	Закрепление отсутствует
7	536414.22	1360678.15	Аналитический метод	0.1	Закрепление отсутствует
8	536368.23	1360738.31	Аналитический метод	0.1	Закрепление отсутствует
1	536424.14	1360785.74	Аналитический метод	0.1	Закрепление отсутствует

3. Сведения о характерных точках части (частей) границы объекта

Обозначение характерных точек части границы	Координаты, м		Метод определения координат характерной точки	Средняя квадратическая погрешность положения характерной точки (Mt), м	Описание обозначения точки на местности (при наличии)
	X	Y			
1	2	3	4	5	6
-	-	-	-	-	-



Раздел 3							
Сведения о местоположении измененных (уточненных) границ объекта							
1. Система координат -							
2. Сведения о характерных точках границ объекта							
Обозначение характерных точек границ	Существующие координаты, м		Измененные (уточненные) координаты, м		Метод определения координат характерной точки	Средняя квадратическая погрешность положения характерной точки (Mt), м	Описание обозначения точки на местности (при наличии)
	X	Y	X	Y			
1	2	3	4	5	6	7	8
-	-	-	-	-	-	-	
3. Сведения о характерных точках части (частей) границы объекта							
Обозначение характерных точек части границы	Существующие координаты, м		Измененные (уточненные) координаты, м		Метод определения координат характерной точки	Средняя квадратическая погрешность положения характерной точки (Mt), м	Описание обозначения точки на местности (при наличии)
	X	Y	X	Y			
1	2	3	4	5	6	7	8
-	-	-	-	-	-	-	

ТЕКСТОВОЕ ОПИСАНИЕ
местоположения границ населенных пунктов, территориальных зон

Прохождение границы		Описание прохождения границы
от точки	до точки	
1	2	3
1	2	-
2	3	-
3	4	-
4	5	-
5	6	-
6	7	-
7	8	-
8	1	-

<div>ГРАФИЧЕСКОЕ ОПИСАНИЕ</div> <div>местоположения границ населенных пунктов, территориальных зон, особо охраняемых природных территорий, зон с особыми условиями использования территории</div> <div>ОП1.1. Зона зеленых насаждений общего пользования (парки, скверы, бульвары, сады)</div> <div>(наименование объекта, местоположение границ которого описано (далее - объект))</div>		
Раздел 1		
Сведения об объекте		
№ п/п	Характеристики объекта	Описание характеристик
1	2	3
1.	Местоположение объекта	Краснодарский край, район Тимашевский, поселок Комсомольский
2.	Площадь объекта +/- величина погрешности определения площади (Р +/- Дельта Р)	15000 +/- 43 м²
3.	Иные характеристики объекта	-

Раздел 2

<p align="center">Сведения о местоположении границ объекта</p>

1. Система координат МСК-23, зона 1

2. Сведения о характерных точках границ объекта

Обозначение характерных точек границ	Координаты, м		Метод определения координат характерной точки	Средняя квадратическая погрешность положения характерной точки (Mt), м	Описание обозначения точки на местности (при наличии)
	X	Y			
1	2	3	4	5	6
1	536274.45	1360856.33	Аналитический метод	0.1	Закрепление отсутствует
2	536352.84	1360921.54	Аналитический метод	0.1	Закрепление отсутствует
3	536438.35	1360816.08	Аналитический метод	0.1	Закрепление отсутствует
4	536415.03	1360796.78	Аналитический метод	0.1	Закрепление отсутствует
5	536418.83	1360792.14	Аналитический метод	0.1	Закрепление отсутствует
6	536424.14	1360785.74	Аналитический метод	0.1	Закрепление отсутствует
7	536368.23	1360738.31	Аналитический метод	0.1	Закрепление отсутствует
1	536274.45	1360856.33	Аналитический метод	0.1	Закрепление отсутствует

3. Сведения о характерных точках части (частей) границы объекта

Обозначение характерных точек части границы	Координаты, м		Метод определения координат характерной точки	Средняя квадратическая погрешность положения характерной точки (Mt), м	Описание обозначения точки на местности (при наличии)
	X	Y			
1	2	3	4	5	6
-	-	-	-	-	-

Раздел 3							
Сведения о местоположении измененных (уточненных) границ объекта							
1. Система координат -							
2. Сведения о характерных точках границ объекта							
Обозначение характерных точек границ	Существующие координаты, м		Измененные (уточненные) координаты, м		Метод определения координат характерной точки	Средняя квадратическая погрешность положения характерной точки (Mt), м	Описание обозначения точки на местности (при наличии)
	X	Y	X	Y			
1	2	3	4	5	6	7	8
-	-	-	-	-	-	-	
3. Сведения о характерных точках части (частей) границы объекта							
Обозначение характерных точек части границы	Существующие координаты, м		Измененные (уточненные) координаты, м		Метод определения координат характерной точки	Средняя квадратическая погрешность положения характерной точки (Mt), м	Описание обозначения точки на местности (при наличии)
	X	Y	X	Y			
1	2	3	4	5	6	7	8
-	-	-	-	-	-	-	

ТЕКСТОВОЕ ОПИСАНИЕ
местоположения границ населенных пунктов, территориальных зон

Прохождение границы		Описание прохождения границы
от точки	до точки	
1	2	3
1	2	-
2	3	-
3	4	-
4	5	-
5	6	-
6	7	-
7	1	-

ГРАФИЧЕСКОЕ ОПИСАНИЕ
местоположения границ населенных пунктов, территориальных зон, особо охраняемых природных территорий, зон с особыми условиями использования территории

ОС1. Зона озелененных территорий специального назначения

(наименование объекта, местоположение границ которого описано (далее - объект))

Раздел 1

Сведения об объекте

№ п/п	Характеристики объекта	Описание характеристик
1	2	3
1.	Местоположение объекта	Краснодарский край, район Тимашевский, посёлок Комсомольский
2.	Площадь объекта +/- величина погрешности определения площади (Р +/- Дельта Р)	56275 +/- 83 м²
3.	Иные характеристики объекта	-

Раздел 2

Сведения о местоположении границ объекта

1. Система координат МСК-23, зона 1

2. Сведения о характерных точках границ объекта

Обозначение характерных точек границ	Координаты, м		Метод определения координат характерной точки	Средняя квадратическая погрешность положения характерной точки (Mt), м	Описание обозначения точки на местности (при наличии)
	X	Y			
1	2	3	4	5	6
1	536339.32	1361255.93	Аналитический метод	0.1	Закрепление отсутствует
2	536228.67	1361392.85	Аналитический метод	0.1	Закрепление отсутствует
3	536187.40	1361364.65	Аналитический метод	0.1	Закрепление отсутствует
4	536189.78	1361361.42	Аналитический метод	0.1	Закрепление отсутствует
5	536268.94	1361263.47	Аналитический метод	0.1	Закрепление отсутствует
6	536301.40	1361291.18	Аналитический метод	0.1	Закрепление отсутствует
7	536315.35	1361272.78	Аналитический метод	0.1	Закрепление отсутствует
8	536283.47	1361245.49	Аналитический метод	0.1	Закрепление отсутствует
9	536300.43	1361224.50	Аналитический метод	0.1	Закрепление отсутствует
10	536302.67	1361221.92	Аналитический метод	0.1	Закрепление отсутствует
11	536305.08	1361219.49	Аналитический метод	0.1	Закрепление отсутствует
12	536307.65	1361217.24	Аналитический метод	0.1	Закрепление отсутствует
13	536310.37	1361215.16	Аналитический метод	0.1	Закрепление отсутствует
14	536313.22	1361213.28	Аналитический метод	0.1	Закрепление отсутствует
15	536316.20	1361211.60	Аналитический метод	0.1	Закрепление отсутствует
16	536319.28	1361210.12	Аналитический метод	0.1	Закрепление отсутствует
17	536322.46	1361208.86	Аналитический метод	0.1	Закрепление отсутствует
18	536325.71	1361207.82	Аналитический метод	0.1	Закрепление отсутствует
19	536329.03	1361207.00	Аналитический метод	0.1	Закрепление отсутствует
20	536332.40	1361206.41	Аналитический метод	0.1	Закрепление отсутствует
21	536335.80	1361206.05	Аналитический метод	0.1	Закрепление отсутствует
22	536339.22	1361205.93	Аналитический метод	0.1	Закрепление отсутствует

2. Сведения о характерных точках границ объекта					
Обозначение характерных точек границ	Координаты, м		Метод определения координат характерной точки	Средняя квадратическая погрешность положения характерной точки (Mt), м	Описание обозначения точки на местности (при наличии)
	X	Y			
1	2	3	4	5	6
23	536342.63	1361206.04	Аналитический метод	0.1	Закрепление отсутствует
24	536346.03	1361206.38	Аналитический метод	0.1	Закрепление отсутствует
25	536349.40	1361206.96	Аналитический метод	0.1	Закрепление отсутствует
26	536352.73	1361207.76	Аналитический метод	0.1	Закрепление отсутствует
27	536355.99	1361208.79	Аналитический метод	0.1	Закрепление отсутствует
28	536359.17	1361210.04	Аналитический метод	0.1	Закрепление отсутствует
29	536362.26	1361211.50	Аналитический метод	0.1	Закрепление отсутствует
30	536365.24	1361213.17	Аналитический метод	0.1	Закрепление отсутствует
31	536368.10	1361215.04	Аналитический метод	0.1	Закрепление отсутствует
32	536370.83	1361217.11	Аналитический метод	0.1	Закрепление отсутствует
33	536418.49	1361255.78	Аналитический метод	0.1	Закрепление отсутствует
34	536388.17	1361295.43	Аналитический метод	0.1	Закрепление отсутствует
35	536388.10	1361295.51	Аналитический метод	0.1	Закрепление отсутствует
1	536339.32	1361255.93	Аналитический метод	0.1	Закрепление отсутствует
36	536182.00	1360497.51	Аналитический метод	0.1	Закрепление отсутствует
37	536182.03	1360498.71	Аналитический метод	0.1	Закрепление отсутствует
38	536162.93	1360555.10	Аналитический метод	0.1	Закрепление отсутствует
39	536149.72	1360588.29	Аналитический метод	0.1	Закрепление отсутствует
40	536142.77	1360600.14	Аналитический метод	0.1	Закрепление отсутствует
41	536140.18	1360606.09	Аналитический метод	0.1	Закрепление отсутствует
42	536136.77	1360620.01	Аналитический метод	0.1	Закрепление отсутствует
43	536121.27	1360641.52	Аналитический метод	0.1	Закрепление отсутствует
44	536087.41	1360702.09	Аналитический метод	0.1	Закрепление отсутствует
45	536072.52	1360729.75	Аналитический метод	0.1	Закрепление отсутствует
46	536033.65	1360801.90	Аналитический метод	0.1	Закрепление отсутствует

2. Сведения о характерных точках границ объекта					
Обозначение характерных точек границ	Координаты, м		Метод определения координат характерной точки	Средняя квадратическая погрешность положения характерной точки (Mt), м	Описание обозначения точки на местности (при наличии)
	X	Y			
1	2	3	4	5	6
47	536006.63	1360856.09	Аналитический метод	0.1	Закрепление отсутствует
48	536002.88	1360864.76	Аналитический метод	0.1	Закрепление отсутствует
49	535980.71	1360944.86	Аналитический метод	0.1	Закрепление отсутствует
50	535973.49	1360963.15	Аналитический метод	0.1	Закрепление отсутствует
51	535968.61	1360982.20	Аналитический метод	0.1	Закрепление отсутствует
52	535957.28	1360999.90	Аналитический метод	0.1	Закрепление отсутствует
53	535899.13	1361080.38	Аналитический метод	0.1	Закрепление отсутствует
54	535752.67	1361293.30	Аналитический метод	0.1	Закрепление отсутствует
55	535741.37	1361311.28	Аналитический метод	0.1	Закрепление отсутствует
56	535726.22	1361338.84	Аналитический метод	0.1	Закрепление отсутствует
57	535692.59	1361381.50	Аналитический метод	0.1	Закрепление отсутствует
58	535668.35	1361406.97	Аналитический метод	0.1	Закрепление отсутствует
59	535648.59	1361413.94	Аналитический метод	0.1	Закрепление отсутствует
60	535615.26	1361448.96	Аналитический метод	0.1	Закрепление отсутствует
61	535547.24	1361525.95	Аналитический метод	0.1	Закрепление отсутствует
62	535515.70	1361558.81	Аналитический метод	0.1	Закрепление отсутствует
63	535477.42	1361604.41	Аналитический метод	0.1	Закрепление отсутствует
64	535445.19	1361667.06	Аналитический метод	0.1	Закрепление отсутствует
65	535429.71	1361691.17	Аналитический метод	0.1	Закрепление отсутствует
66	535336.35	1361801.66	Аналитический метод	0.1	Закрепление отсутствует
67	535322.45	1361816.77	Аналитический метод	0.1	Закрепление отсутствует
68	535246.51	1361884.87	Аналитический метод	0.1	Закрепление отсутствует
69	535233.89	1361888.88	Аналитический метод	0.1	Закрепление отсутствует
70	535229.19	1361908.35	Аналитический метод	0.1	Закрепление отсутствует
71	535211.76	1361916.20	Аналитический метод	0.1	Закрепление отсутствует

2. Сведения о характерных точках границ объекта					
Обозначение характерных точек границ	Координаты, м		Метод определения координат характерной точки	Средняя квадратическая погрешность положения характерной точки (Mt), м	Описание обозначения точки на местности (при наличии)
	X	Y			
1	2	3	4	5	6
72	535177.70	1361928.30	Аналитический метод	0.1	Закрепление отсутствует
73	535047.38	1361996.39	Аналитический метод	0.1	Закрепление отсутствует
74	534987.75	1362021.09	Аналитический метод	0.1	Закрепление отсутствует
75	534896.74	1362004.21	Аналитический метод	0.1	Закрепление отсутствует
76	534869.44	1361989.84	Аналитический метод	0.1	Закрепление отсутствует
77	534868.15	1361992.27	Аналитический метод	0.1	Закрепление отсутствует
78	534846.43	1361975.75	Аналитический метод	0.1	Закрепление отсутствует
79	534849.40	1361972.19	Аналитический метод	0.1	Закрепление отсутствует
80	534862.20	1361963.43	Аналитический метод	0.1	Закрепление отсутствует
81	534877.88	1361982.42	Аналитический метод	0.1	Закрепление отсутствует
82	534900.22	1361994.18	Аналитический метод	0.1	Закрепление отсутствует
83	534986.62	1362010.20	Аналитический метод	0.1	Закрепление отсутствует
84	535012.72	1361999.56	Аналитический метод	0.1	Закрепление отсутствует
85	535042.14	1361987.28	Аналитический метод	0.1	Закрепление отсутствует
86	535111.50	1361951.08	Аналитический метод	0.1	Закрепление отсутствует
87	535142.73	1361934.63	Аналитический метод	0.1	Закрепление отсутствует
88	535173.51	1361918.64	Аналитический метод	0.1	Закрепление отсутствует
89	535207.09	1361906.79	Аналитический метод	0.1	Закрепление отсутствует
90	535220.19	1361900.89	Аналитический метод	0.1	Закрепление отсутствует
91	535221.53	1361895.34	Аналитический метод	0.1	Закрепление отсутствует
92	535220.55	1361890.27	Аналитический метод	0.1	Закрепление отсутствует
93	535220.75	1361886.81	Аналитический метод	0.1	Закрепление отсутствует
94	535223.03	1361884.02	Аналитический метод	0.1	Закрепление отсутствует
95	535230.09	1361879.07	Аналитический метод	0.1	Закрепление отсутствует
96	535236.36	1361877.20	Аналитический метод	0.1	Закрепление отсутствует

2. Сведения о характерных точках границ объекта					
Обозначение характерных точек границ	Координаты, м		Метод определения координат характерной точки	Средняя квадратическая погрешность положения характерной точки (Mt), м	Описание обозначения точки на местности (при наличии)
	X	Y			
1	2	3	4	5	6
97	535241.19	1361875.54	Аналитический метод	0.1	Закрепление отсутствует
98	535259.95	1361858.51	Аналитический метод	0.1	Закрепление отсутствует
99	535278.26	1361841.95	Аналитический метод	0.1	Закрепление отсутствует
100	535314.42	1361809.99	Аналитический метод	0.1	Закрепление отсутствует
101	535328.21	1361795.02	Аналитический метод	0.1	Закрепление отсутствует
102	535363.28	1361753.44	Аналитический метод	0.1	Закрепление отсутствует
103	535420.57	1361685.97	Аналитический метод	0.1	Закрепление отсутствует
104	535435.64	1361662.66	Аналитический метод	0.1	Закрепление отсутствует
105	535468.41	1361598.97	Аналитический метод	0.1	Закрепление отсутствует
106	535474.41	1361591.12	Аналитический метод	0.1	Закрепление отсутствует
107	535507.93	1361551.74	Аналитический метод	0.1	Закрепление отсутствует
108	535539.24	1361519.14	Аналитический метод	0.1	Закрепление отсутствует
109	535607.52	1361441.86	Аналитический метод	0.1	Закрепление отсутствует
110	535636.31	1361411.82	Аналитический метод	0.1	Закрепление отсутствует
111	535676.95	1361369.04	Аналитический метод	0.1	Закрепление отсутствует
112	535708.69	1361329.20	Аналитический метод	0.1	Закрепление отсутствует
113	535718.45	1361311.34	Аналитический метод	0.1	Закрепление отсутствует
114	535724.13	1361301.13	Аналитический метод	0.1	Закрепление отсутствует
115	535735.95	1361282.32	Аналитический метод	0.1	Закрепление отсутствует
116	535798.78	1361190.10	Аналитический метод	0.1	Закрепление отсутствует
117	535842.95	1361126.44	Аналитический метод	0.1	Закрепление отсутствует
118	535882.80	1361068.83	Аналитический метод	0.1	Закрепление отсутствует
119	535925.39	1361009.34	Аналитический метод	0.1	Закрепление отсутствует
120	535940.43	1360989.12	Аналитический метод	0.1	Закрепление отсутствует
121	535950.03	1360974.12	Аналитический метод	0.1	Закрепление отсутствует

2. Сведения о характерных точках границ объекта					
Обозначение характерных точек границ	Координаты, м		Метод определения координат характерной точки	Средняя квадратическая погрешность положения характерной точки (Mt), м	Описание обозначения точки на местности (при наличии)
	X	Y			
1	2	3	4	5	6
122	535954.44	1360956.91	Аналитический метод	0.1	Закрепление отсутствует
123	535961.43	1360939.53	Аналитический метод	0.1	Закрепление отсутствует
124	535964.33	1360928.89	Аналитический метод	0.1	Закрепление отсутствует
125	535979.07	1360877.05	Аналитический метод	0.1	Закрепление отсутствует
126	535983.97	1360858.08	Аналитический метод	0.1	Закрепление отсутствует
127	535988.49	1360847.65	Аналитический метод	0.1	Закрепление отсутствует
128	535998.91	1360826.78	Аналитический метод	0.1	Закрепление отсутствует
129	536015.89	1360792.69	Аналитический метод	0.1	Закрепление отсутствует
130	536039.04	1360750.47	Аналитический метод	0.1	Закрепление отсутствует
131	536069.88	1360692.47	Аналитический метод	0.1	Закрепление отсутствует
132	536104.37	1360630.76	Аналитический метод	0.1	Закрепление отсутствует
133	536118.27	1360611.47	Аналитический метод	0.1	Закрепление отсутствует
134	536119.84	1360606.61	Аналитический метод	0.1	Закрепление отсутствует
135	536121.16	1360599.67	Аналитический метод	0.1	Закрепление отсутствует
136	536125.00	1360590.86	Аналитический метод	0.1	Закрепление отсутствует
137	536131.14	1360580.88	Аналитический метод	0.1	Закрепление отсутствует
138	536143.99	1360548.68	Аналитический метод	0.1	Закрепление отсутствует
139	536156.56	1360511.40	Аналитический метод	0.1	Закрепление отсутствует
140	536161.95	1360495.66	Аналитический метод	0.1	Закрепление отсутствует
141	536161.65	1360488.50	Аналитический метод	0.1	Закрепление отсутствует
142	536161.59	1360482.21	Аналитический метод	0.1	Закрепление отсутствует
36	536182.00	1360497.51	Аналитический метод	0.1	Закрепление отсутствует
143	536515.51	1360094.70	Аналитический метод	0.1	Закрепление отсутствует
144	536524.96	1360079.39	Аналитический метод	0.1	Закрепление отсутствует
145	536511.29	1360063.46	Аналитический метод	0.1	Закрепление отсутствует

2. Сведения о характерных точках границ объекта					
Обозначение характерных точек границ	Координаты, м		Метод определения координат характерной точки	Средняя квадратическая погрешность положения характерной точки (Mt), м	Описание обозначения точки на местности (при наличии)
	X	Y			
1	2	3	4	5	6
146	536498.49	1360084.19	Аналитический метод	0.1	Закрепление отсутствует
147	536476.19	1360118.10	Аналитический метод	0.1	Закрепление отсутствует
148	536458.64	1360141.81	Аналитический метод	0.1	Закрепление отсутствует
149	536412.60	1360203.40	Аналитический метод	0.1	Закрепление отсутствует
150	536386.19	1360241.04	Аналитический метод	0.1	Закрепление отсутствует
151	536372.94	1360256.40	Аналитический метод	0.1	Закрепление отсутствует
152	536343.23	1360286.92	Аналитический метод	0.1	Закрепление отсутствует
153	536312.83	1360318.36	Аналитический метод	0.1	Закрепление отсутствует
154	536275.12	1360357.95	Аналитический метод	0.1	Закрепление отсутствует
155	536188.28	1360449.02	Аналитический метод	0.1	Закрепление отсутствует
156	536181.42	1360456.00	Аналитический метод	0.1	Закрепление отсутствует
157	536174.34	1360463.23	Аналитический метод	0.1	Закрепление отсутствует
158	536170.59	1360467.05	Аналитический метод	0.1	Закрепление отсутствует
159	536187.57	1360478.16	Аналитический метод	0.1	Закрепление отсутствует
160	536388.08	1360269.46	Аналитический метод	0.1	Закрепление отсутствует
161	536402.56	1360252.53	Аналитический метод	0.1	Закрепление отсутствует
162	536428.81	1360215.12	Аналитический метод	0.1	Закрепление отсутствует
163	536492.90	1360129.09	Аналитический метод	0.1	Закрепление отсутствует
164	536509.33	1360104.09	Аналитический метод	0.1	Закрепление отсутствует
143	536515.51	1360094.70	Аналитический метод	0.1	Закрепление отсутствует
3. Сведения о характерных точках части (частей) границы объекта					
Обозначение характерных точек части границы	Координаты, м		Метод определения координат характерной точки	Средняя квадратическая погрешность положения характерной точки (Mt), м	Описание обозначения точки на местности (при наличии)
	X	Y			
1	2	3	4	5	6
-	-	-	-	-	-

Раздел 3							
Сведения о местоположении измененных (уточненных) границ объекта							
1. Система координат -							
2. Сведения о характерных точках границ объекта							
Обозначение характерных точек границ	Существующие координаты, м		Измененные (уточненные) координаты, м		Метод определения координат характерной точки	Средняя квадратическая погрешность положения характерной точки (Mt), м	Описание обозначения точки на местности (при наличии)
	X	Y	X	Y			
1	2	3	4	5	6	7	8
-	-	-	-	-	-	-	
3. Сведения о характерных точках части (частей) границы объекта							
Обозначение характерных точек части границы	Существующие координаты, м		Измененные (уточненные) координаты, м		Метод определения координат характерной точки	Средняя квадратическая погрешность положения характерной точки (Mt), м	Описание обозначения точки на местности (при наличии)
	X	Y	X	Y			
1	2	3	4	5	6	7	8
-	-	-	-	-	-	-	

ТЕКСТОВОЕ ОПИСАНИЕ
местоположения границ населенных пунктов, территориальных зон

Прохождение границы		Описание прохождения границы
от точки	до точки	
1	2	3
1	2	-
2	3	-
3	4	-
4	5	-
5	6	-
6	7	-
7	8	-
8	9	-
9	10	-
10	11	-
11	12	-
12	13	-
13	14	-
14	15	-
15	16	-
16	17	-
17	18	-
18	19	-
19	20	-
20	21	-
21	22	-
22	23	-
23	24	-
24	25	-
25	26	-
26	27	-
27	28	-
28	29	-
29	30	-
30	31	-
31	32	-
32	33	-
33	34	-
34	35	-
35	1	-
36	37	-
37	38	-

ТЕКСТОВОЕ ОПИСАНИЕ
местоположения границ населенных пунктов, территориальных зон

Прохождение границы		Описание прохождения границы
от точки	до точки	
1	2	3
38	39	-
39	40	-
40	41	-
41	42	-
42	43	-
43	44	-
44	45	-
45	46	-
46	47	-
47	48	-
48	49	-
49	50	-
50	51	-
51	52	-
52	53	-
53	54	-
54	55	-
55	56	-
56	57	-
57	58	-
58	59	-
59	60	-
60	61	-
61	62	-
62	63	-
63	64	-
64	65	-
65	66	-
66	67	-
67	68	-
68	69	-
69	70	-
70	71	-
71	72	-
72	73	-
73	74	-
74	75	-

ТЕКСТОВОЕ ОПИСАНИЕ
местоположения границ населенных пунктов, территориальных зон

Прохождение границы		Описание прохождения границы
от точки	до точки	
1	2	3
75	76	-
76	77	-
77	78	-
78	79	-
79	80	-
80	81	-
81	82	-
82	83	-
83	84	-
84	85	-
85	86	-
86	87	-
87	88	-
88	89	-
89	90	-
90	91	-
91	92	-
92	93	-
93	94	-
94	95	-
95	96	-
96	97	-
97	98	-
98	99	-
99	100	-
100	101	-
101	102	-
102	103	-
103	104	-
104	105	-
105	106	-
106	107	-
107	108	-
108	109	-
109	110	-
110	111	-
111	112	-

ТЕКСТОВОЕ ОПИСАНИЕ
местоположения границ населенных пунктов, территориальных зон

Прохождение границы		Описание прохождения границы
от точки	до точки	
1	2	3
112	113	-
113	114	-
114	115	-
115	116	-
116	117	-
117	118	-
118	119	-
119	120	-
120	121	-
121	122	-
122	123	-
123	124	-
124	125	-
125	126	-
126	127	-
127	128	-
128	129	-
129	130	-
130	131	-
131	132	-
132	133	-
133	134	-
134	135	-
135	136	-
136	137	-
137	138	-
138	139	-
139	140	-
140	141	-
141	142	-
142	36	-
143	144	-
144	145	-
145	146	-
146	147	-
147	148	-
148	149	-

ТЕКСТОВОЕ ОПИСАНИЕ
местоположения границ населенных пунктов, территориальных зон

Прохождение границы		Описание прохождения границы
от точки	до точки	
1	2	3
149	150	-
150	151	-
151	152	-
152	153	-
153	154	-
154	155	-
155	156	-
156	157	-
157	158	-
158	159	-
159	160	-
160	161	-
161	162	-
162	163	-
163	164	-
164	143	-

<div>ГРАФИЧЕСКОЕ ОПИСАНИЕ</div> <div>местоположения границ населенных пунктов, территориальных зон, особо охраняемых природных территорий, зон с особыми условиями использования территории</div> <div>СХ1. Зона сельскохозяйственных угодий в составе границ населенного пункта</div> <div>(наименование объекта, местоположение границ которого описано (далее - объект))</div>		
Раздел 1		
Сведения об объекте		
№ п/п	Характеристики объекта	Описание характеристик
1	2	3
1.	Местоположение объекта	Краснодарский край, район Тимашевский, поселок Комсомольский
2.	Площадь объекта +/- величина погрешности определения площади (Р +/- Дельта Р)	140900 +/- 131 м²
3.	Иные характеристики объекта	-

Раздел 2

Сведения о местоположении границ объекта

1. Система координат МСК-23, зона 1

2. Сведения о характерных точках границ объекта

Обозначение характерных точек границ	Координаты, м		Метод определения координат характерной точки	Средняя квадратическая погрешность положения характерной точки (Mt), м	Описание обозначения точки на местности (при наличии)
	X	Y			
1	2	3	4	5	6
1	535221.59	1361922.20	Аналитический метод	0.1	Закрепление отсутствует
2	535221.03	1361923.13	Аналитический метод	0.1	Закрепление отсутствует
3	535166.92	1361967.82	Аналитический метод	0.1	Закрепление отсутствует
4	535149.53	1361982.18	Аналитический метод	0.1	Закрепление отсутствует
5	535153.38	1361985.57	Аналитический метод	0.1	Закрепление отсутствует
6	535197.04	1362023.99	Аналитический метод	0.1	Закрепление отсутствует
7	535188.23	1362032.73	Аналитический метод	0.1	Закрепление отсутствует
8	535161.40	1362067.41	Аналитический метод	0.1	Закрепление отсутствует
9	535144.03	1362050.28	Аналитический метод	0.1	Закрепление отсутствует
10	535134.40	1362061.13	Аналитический метод	0.1	Закрепление отсутствует
11	535192.61	1362119.57	Аналитический метод	0.1	Закрепление отсутствует
12	535182.27	1362130.86	Аналитический метод	0.1	Закрепление отсутствует
13	535164.97	1362150.38	Аналитический метод	0.1	Закрепление отсутствует
14	535141.29	1362177.91	Аналитический метод	0.1	Закрепление отсутствует
15	535155.21	1362190.10	Аналитический метод	0.1	Закрепление отсутствует
16	535158.81	1362193.19	Аналитический метод	0.1	Закрепление отсутствует
17	535200.38	1362228.87	Аналитический метод	0.1	Закрепление отсутствует
18	535224.99	1362249.99	Аналитический метод	0.1	Закрепление отсутствует
19	535219.37	1362263.72	Аналитический метод	0.1	Закрепление отсутствует
20	535200.58	1362247.44	Аналитический метод	0.1	Закрепление отсутствует
21	535199.45	1362241.43	Аналитический метод	0.1	Закрепление отсутствует
22	535192.31	1362236.16	Аналитический метод	0.1	Закрепление отсутствует

2. Сведения о характерных точках границ объекта					
Обозначение характерных точек границ	Координаты, м		Метод определения координат характерной точки	Средняя квадратическая погрешность положения характерной точки (Mt), м	Описание обозначения точки на местности (при наличии)
	X	Y			
1	2	3	4	5	6
23	535187.24	1362235.04	Аналитический метод	0.1	Закрепление отсутствует
24	534936.45	1362044.24	Аналитический метод	0.1	Закрепление отсутствует
25	534920.77	1362032.31	Аналитический метод	0.1	Закрепление отсутствует
26	534896.50	1362013.84	Аналитический метод	0.1	Закрепление отсутствует
27	534988.79	1362030.94	Аналитический метод	0.1	Закрепление отсутствует
28	535051.40	1362005.01	Аналитический метод	0.1	Закрепление отсутствует
29	535181.51	1361937.03	Аналитический метод	0.1	Закрепление отсутствует
30	535215.30	1361925.03	Аналитический метод	0.1	Закрепление отсутствует
1	535221.59	1361922.20	Аналитический метод	0.1	Закрепление отсутствует
31	536788.69	1360941.68	Аналитический метод	0.1	Закрепление отсутствует
32	536713.89	1360889.64	Аналитический метод	0.1	Закрепление отсутствует
33	536639.82	1360959.90	Аналитический метод	0.1	Закрепление отсутствует
34	536611.22	1360995.83	Аналитический метод	0.1	Закрепление отсутствует
35	536597.10	1361018.10	Аналитический метод	0.1	Закрепление отсутствует
36	536569.76	1361057.16	Аналитический метод	0.1	Закрепление отсутствует
37	536542.20	1361098.17	Аналитический метод	0.1	Закрепление отсутствует
38	536540.74	1361098.61	Аналитический метод	0.1	Закрепление отсутствует
39	536543.02	1361100.33	Аналитический метод	0.1	Закрепление отсутствует
40	536622.58	1361160.36	Аналитический метод	0.1	Закрепление отсутствует
41	536789.57	1360942.36	Аналитический метод	0.1	Закрепление отсутствует
31	536788.69	1360941.68	Аналитический метод	0.1	Закрепление отсутствует
42	536123.61	1360773.49	Аналитический метод	0.1	Закрепление отсутствует
43	536108.83	1360763.98	Аналитический метод	0.1	Закрепление отсутствует
44	536081.35	1360736.22	Аналитический метод	0.1	Закрепление отсутствует
45	536072.52	1360729.75	Аналитический метод	0.1	Закрепление отсутствует

2. Сведения о характерных точках границ объекта					
Обозначение характерных точек границ	Координаты, м		Метод определения координат характерной точки	Средняя квадратическая погрешность положения характерной точки (Mt), м	Описание обозначения точки на местности (при наличии)
	X	Y			
1	2	3	4	5	6
46	536033.65	1360801.90	Аналитический метод	0.1	Закрепление отсутствует
47	536006.63	1360856.09	Аналитический метод	0.1	Закрепление отсутствует
48	536002.88	1360864.76	Аналитический метод	0.1	Закрепление отсутствует
49	535980.71	1360944.86	Аналитический метод	0.1	Закрепление отсутствует
50	535973.49	1360963.15	Аналитический метод	0.1	Закрепление отсутствует
51	535968.61	1360982.20	Аналитический метод	0.1	Закрепление отсутствует
52	535957.28	1360999.90	Аналитический метод	0.1	Закрепление отсутствует
53	535899.13	1361080.38	Аналитический метод	0.1	Закрепление отсутствует
54	535752.67	1361293.30	Аналитический метод	0.1	Закрепление отсутствует
55	535741.37	1361311.28	Аналитический метод	0.1	Закрепление отсутствует
56	535726.22	1361338.84	Аналитический метод	0.1	Закрепление отсутствует
57	535692.59	1361381.50	Аналитический метод	0.1	Закрепление отсутствует
58	535668.35	1361406.97	Аналитический метод	0.1	Закрепление отсутствует
59	535710.40	1361392.12	Аналитический метод	0.1	Закрепление отсутствует
60	535740.15	1361354.79	Аналитический метод	0.1	Закрепление отсутствует
61	535744.48	1361348.26	Аналитический метод	0.1	Закрепление отсутствует
62	535759.02	1361321.80	Аналитический метод	0.1	Закрепление отсутствует
63	535769.89	1361304.51	Аналитический метод	0.1	Закрепление отсутствует
64	535915.96	1361092.16	Аналитический метод	0.1	Закрепление отсутствует
65	535977.49	1361006.92	Аналитический метод	0.1	Закрепление отсутствует
66	536006.97	1361004.97	Аналитический метод	0.1	Закрепление отсутствует
67	536026.38	1360988.30	Аналитический метод	0.1	Закрепление отсутствует
68	536047.39	1360930.55	Аналитический метод	0.1	Закрепление отсутствует
69	536069.68	1360842.04	Аналитический метод	0.1	Закрепление отсутствует
70	536121.43	1360785.54	Аналитический метод	0.1	Закрепление отсутствует

2. Сведения о характерных точках границ объекта					
Обозначение характерных точек границ	Координаты, м		Метод определения координат характерной точки	Средняя квадратическая погрешность положения характерной точки (Mt), м	Описание обозначения точки на местности (при наличии)
	X	Y			
1	2	3	4	5	6
42	536123.61	1360773.49	Аналитический метод	0.1	Закрепление отсутствует
71	535510.08	1362433.18	Аналитический метод	0.1	Закрепление отсутствует
72	535528.75	1362447.87	Аналитический метод	0.1	Закрепление отсутствует
73	535559.62	1362404.41	Аналитический метод	0.1	Закрепление отсутствует
74	535609.56	1362334.38	Аналитический метод	0.1	Закрепление отсутствует
75	535666.01	1362259.05	Аналитический метод	0.1	Закрепление отсутствует
76	535675.37	1362245.08	Аналитический метод	0.1	Закрепление отсутствует
77	535561.28	1362158.31	Аналитический метод	0.1	Закрепление отсутствует
78	535454.50	1362073.31	Аналитический метод	0.1	Закрепление отсутствует
79	535347.90	1362201.63	Аналитический метод	0.1	Закрепление отсутствует
80	535345.36	1362204.78	Аналитический метод	0.1	Закрепление отсутствует
81	535343.53	1362206.69	Аналитический метод	0.1	Закрепление отсутствует
82	535359.89	1362219.10	Аналитический метод	0.1	Закрепление отсутствует
83	535374.90	1362230.22	Аналитический метод	0.1	Закрепление отсутствует
84	535377.24	1362227.71	Аналитический метод	0.1	Закрепление отсутствует
85	535379.91	1362226.31	Аналитический метод	0.1	Закрепление отсутствует
86	535409.93	1362244.37	Аналитический метод	0.1	Закрепление отсутствует
87	535449.97	1362191.21	Аналитический метод	0.1	Закрепление отсутствует
88	535598.04	1362308.57	Аналитический метод	0.1	Закрепление отсутствует
71	535510.08	1362433.18	Аналитический метод	0.1	Закрепление отсутствует
89	536597.15	1360408.13	Аналитический метод	0.1	Закрепление отсутствует
90	536721.20	1360516.92	Аналитический метод	0.1	Закрепление отсутствует
91	536760.91	1360471.64	Аналитический метод	0.1	Закрепление отсутствует
92	536653.34	1360344.05	Аналитический метод	0.1	Закрепление отсутствует
93	536593.28	1360276.68	Аналитический метод	0.1	Закрепление отсутствует

2. Сведения о характерных точках границ объекта					
Обозначение характерных точек границ	Координаты, м		Метод определения координат характерной точки	Средняя квадратическая погрешность положения характерной точки (Mt), м	Описание обозначения точки на местности (при наличии)
	X	Y			
1	2	3	4	5	6
94	536556.96	1360313.75	Аналитический метод	0.1	Закрепление отсутствует
95	536595.61	1360352.40	Аналитический метод	0.1	Закрепление отсутствует
96	536598.10	1360405.48	Аналитический метод	0.1	Закрепление отсутствует
89	536597.15	1360408.13	Аналитический метод	0.1	Закрепление отсутствует
3. Сведения о характерных точках части (частей) границы объекта					
Обозначение характерных точек части границы	Координаты, м		Метод определения координат характерной точки	Средняя квадратическая погрешность положения характерной точки (Mt), м	Описание обозначения точки на местности (при наличии)
	X	Y			
1	2	3	4	5	6
-	-	-	-	-	-

Раздел 3							
Сведения о местоположении измененных (уточненных) границ объекта							
1. Система координат -							
2. Сведения о характерных точках границ объекта							
Обозначение характерных точек границ	Существующие координаты, м		Измененные (уточненные) координаты, м		Метод определения координат характерной точки	Средняя квадратическая погрешность положения характерной точки (Mt), м	Описание обозначения точки на местности (при наличии)
	X	Y	X	Y			
1	2	3	4	5	6	7	8
-	-	-	-	-	-	-	
3. Сведения о характерных точках части (частей) границы объекта							
Обозначение характерных точек части границы	Существующие координаты, м		Измененные (уточненные) координаты, м		Метод определения координат характерной точки	Средняя квадратическая погрешность положения характерной точки (Mt), м	Описание обозначения точки на местности (при наличии)
	X	Y	X	Y			
1	2	3	4	5	6	7	8
-	-	-	-	-	-	-	

ТЕКСТОВОЕ ОПИСАНИЕ
местоположения границ населенных пунктов, территориальных зон

Прохождение границы		Описание прохождения границы
от точки	до точки	
1	2	3
1	2	-
2	3	-
3	4	-
4	5	-
5	6	-
6	7	-
7	8	-
8	9	-
9	10	-
10	11	-
11	12	-
12	13	-
13	14	-
14	15	-
15	16	-
16	17	-
17	18	-
18	19	-
19	20	-
20	21	-
21	22	-
22	23	-
23	24	-
24	25	-
25	26	-
26	27	-
27	28	-
28	29	-
29	30	-
30	1	-
31	32	-
32	33	-
33	34	-
34	35	-
35	36	-
36	37	-
37	38	-

ТЕКСТОВОЕ ОПИСАНИЕ
местоположения границ населенных пунктов, территориальных зон

Прохождение границы		Описание прохождения границы
от точки	до точки	
1	2	3
38	39	-
39	40	-
40	41	-
41	31	-
42	43	-
43	44	-
44	45	-
45	46	-
46	47	-
47	48	-
48	49	-
49	50	-
50	51	-
51	52	-
52	53	-
53	54	-
54	55	-
55	56	-
56	57	-
57	58	-
58	59	-
59	60	-
60	61	-
61	62	-
62	63	-
63	64	-
64	65	-
65	66	-
66	67	-
67	68	-
68	69	-
69	70	-
70	42	-
71	72	-
72	73	-
73	74	-
74	75	-

ТЕКСТОВОЕ ОПИСАНИЕ
местоположения границ населенных пунктов, территориальных зон

Прохождение границы		Описание прохождения границы
от точки	до точки	
1	2	3
75	76	-
76	77	-
77	78	-
78	79	-
79	80	-
80	81	-
81	82	-
82	83	-
83	84	-
84	85	-
85	86	-
86	87	-
87	88	-
88	71	-
89	90	-
90	91	-
91	92	-
92	93	-
93	94	-
94	95	-
95	96	-
96	89	-

ГРАФИЧЕСКОЕ ОПИСАНИЕ

местоположения границ населенных пунктов, территориальных зон, особо охраняемых природных территорий, зон с особыми условиями использования территории

СХ2.2. Зона сельскохозяйственных предприятий, объектов сельскохозяйственного производства III-V классов опасности

(наименование объекта, местоположение границ которого описано (далее - объект))

Раздел 1

Сведения об объекте

№ п/п	Характеристики объекта	Описание характеристик
1	2	3
1.	Местоположение объекта	Краснодарский край, район Тимашевский, поселок Комсомольский
2.	Площадь объекта +/- величина погрешности определения площади (Р +/- Дельта Р)	44890 +/- 74 м ²
3.	Иные характеристики объекта	-

Раздел 2

Сведения о местоположении границ объекта

1. Система координат МСК-23, зона 1

2. Сведения о характерных точках границ объекта

Обозначение характерных точек границ	Координаты, м		Метод определения координат характерной точки	Средняя квадратическая погрешность положения характерной точки (Mt), м	Описание обозначения точки на местности (при наличии)
	X	Y			
1	2	3	4	5	6
1	535598.04	1362308.57	Аналитический метод	0.1	Закрепление отсутствует
2	535510.08	1362433.18	Аналитический метод	0.1	Закрепление отсутствует
3	535444.18	1362381.35	Аналитический метод	0.1	Закрепление отсутствует
4	535414.23	1362357.80	Аналитический метод	0.1	Закрепление отсутствует
5	535412.38	1362356.34	Аналитический метод	0.1	Закрепление отсутствует
6	535379.57	1362330.58	Аналитический метод	0.1	Закрепление отсутствует
7	535357.25	1362313.06	Аналитический метод	0.1	Закрепление отсутствует
8	535355.76	1362311.88	Аналитический метод	0.1	Закрепление отсутствует
9	535325.13	1362287.83	Аналитический метод	0.1	Закрепление отсутствует
10	535314.92	1362279.72	Аналитический метод	0.1	Закрепление отсутствует
11	535298.71	1362266.75	Аналитический метод	0.1	Закрепление отсутствует
12	535294.52	1362263.40	Аналитический метод	0.1	Закрепление отсутствует
13	535302.73	1362254.11	Аналитический метод	0.1	Закрепление отсутствует
14	535316.31	1362238.23	Аналитический метод	0.1	Закрепление отсутствует
15	535343.53	1362206.69	Аналитический метод	0.1	Закрепление отсутствует
16	535359.89	1362219.10	Аналитический метод	0.1	Закрепление отсутствует
17	535374.90	1362230.22	Аналитический метод	0.1	Закрепление отсутствует
18	535377.24	1362227.71	Аналитический метод	0.1	Закрепление отсутствует
19	535379.91	1362226.31	Аналитический метод	0.1	Закрепление отсутствует
20	535409.93	1362244.37	Аналитический метод	0.1	Закрепление отсутствует
21	535449.97	1362191.21	Аналитический метод	0.1	Закрепление отсутствует
1	535598.04	1362308.57	Аналитический метод	0.1	Закрепление отсутствует

2. Сведения о характерных точках границ объекта					
Обозначение характерных точек границ	Координаты, м		Метод определения координат характерной точки	Средняя квадратическая погрешность положения характерной точки (Mt), м	Описание обозначения точки на местности (при наличии)
	X	Y			
1	2	3	4	5	6
22	536341.85	1361142.74	Аналитический метод	0.1	Закрепление отсутствует
23	536365.44	1361117.57	Аналитический метод	0.1	Закрепление отсутствует
24	536462.69	1361197.98	Аналитический метод	0.1	Закрепление отсутствует
25	536439.49	1361228.95	Аналитический метод	0.1	Закрепление отсутствует
22	536341.85	1361142.74	Аналитический метод	0.1	Закрепление отсутствует
26	536283.47	1361245.49	Аналитический метод	0.1	Закрепление отсутствует
27	536271.53	1361235.27	Аналитический метод	0.1	Закрепление отсутствует
28	536262.16	1361227.76	Аналитический метод	0.1	Закрепление отсутствует
29	536329.57	1361155.84	Аналитический метод	0.1	Закрепление отсутствует
30	536426.62	1361244.95	Аналитический метод	0.1	Закрепление отсутствует
31	536418.49	1361255.78	Аналитический метод	0.1	Закрепление отсутствует
32	536370.83	1361217.11	Аналитический метод	0.1	Закрепление отсутствует
33	536368.10	1361215.04	Аналитический метод	0.1	Закрепление отсутствует
34	536365.24	1361213.17	Аналитический метод	0.1	Закрепление отсутствует
35	536362.26	1361211.50	Аналитический метод	0.1	Закрепление отсутствует
36	536359.17	1361210.04	Аналитический метод	0.1	Закрепление отсутствует
37	536355.99	1361208.79	Аналитический метод	0.1	Закрепление отсутствует
38	536352.73	1361207.76	Аналитический метод	0.1	Закрепление отсутствует
39	536349.40	1361206.96	Аналитический метод	0.1	Закрепление отсутствует
40	536346.03	1361206.38	Аналитический метод	0.1	Закрепление отсутствует
41	536342.63	1361206.04	Аналитический метод	0.1	Закрепление отсутствует
42	536339.22	1361205.93	Аналитический метод	0.1	Закрепление отсутствует
43	536335.80	1361206.05	Аналитический метод	0.1	Закрепление отсутствует
44	536332.40	1361206.41	Аналитический метод	0.1	Закрепление отсутствует
45	536329.03	1361207.00	Аналитический метод	0.1	Закрепление отсутствует

2. Сведения о характерных точках границ объекта					
Обозначение характерных точек границ	Координаты, м		Метод определения координат характерной точки	Средняя квадратическая погрешность положения характерной точки (Mt), м	Описание обозначения точки на местности (при наличии)
	X	Y			
1	2	3	4	5	6
46	536325.71	1361207.82	Аналитический метод	0.1	Закрепление отсутствует
47	536322.46	1361208.86	Аналитический метод	0.1	Закрепление отсутствует
48	536319.28	1361210.12	Аналитический метод	0.1	Закрепление отсутствует
49	536316.20	1361211.60	Аналитический метод	0.1	Закрепление отсутствует
50	536313.22	1361213.28	Аналитический метод	0.1	Закрепление отсутствует
51	536310.37	1361215.16	Аналитический метод	0.1	Закрепление отсутствует
52	536307.65	1361217.24	Аналитический метод	0.1	Закрепление отсутствует
53	536305.08	1361219.49	Аналитический метод	0.1	Закрепление отсутствует
54	536302.67	1361221.92	Аналитический метод	0.1	Закрепление отсутствует
55	536300.43	1361224.50	Аналитический метод	0.1	Закрепление отсутствует
26	536283.47	1361245.49	Аналитический метод	0.1	Закрепление отсутствует
3. Сведения о характерных точках части (частей) границы объекта					
Обозначение характерных точек части границы	Координаты, м		Метод определения координат характерной точки	Средняя квадратическая погрешность положения характерной точки (Mt), м	Описание обозначения точки на местности (при наличии)
	X	Y			
1	2	3	4	5	6
-	-	-	-	-	-

Раздел 3							
Сведения о местоположении измененных (уточненных) границ объекта							
1. Система координат -							
2. Сведения о характерных точках границ объекта							
Обозначение характерных точек границ	Существующие координаты, м		Измененные (уточненные) координаты, м		Метод определения координат характерной точки	Средняя квадратическая погрешность положения характерной точки (Mt), м	Описание обозначения точки на местности (при наличии)
	X	Y	X	Y			
1	2	3	4	5	6	7	8
-	-	-	-	-	-	-	
3. Сведения о характерных точках части (частей) границы объекта							
Обозначение характерных точек части границы	Существующие координаты, м		Измененные (уточненные) координаты, м		Метод определения координат характерной точки	Средняя квадратическая погрешность положения характерной точки (Mt), м	Описание обозначения точки на местности (при наличии)
	X	Y	X	Y			
1	2	3	4	5	6	7	8
-	-	-	-	-	-	-	

ТЕКСТОВОЕ ОПИСАНИЕ
местоположения границ населенных пунктов, территориальных зон

Прохождение границы		Описание прохождения границы
от точки	до точки	
1	2	3
1	2	-
2	3	-
3	4	-
4	5	-
5	6	-
6	7	-
7	8	-
8	9	-
9	10	-
10	11	-
11	12	-
12	13	-
13	14	-
14	15	-
15	16	-
16	17	-
17	18	-
18	19	-
19	20	-
20	21	-
21	1	-
22	23	-
23	24	-
24	25	-
25	22	-
26	27	-
27	28	-
28	29	-
29	30	-
30	31	-
31	32	-
32	33	-
33	34	-
34	35	-
35	36	-
36	37	-
37	38	-

ТЕКСТОВОЕ ОПИСАНИЕ
местоположения границ населенных пунктов, территориальных зон

Прохождение границы		Описание прохождения границы
от точки	до точки	
1	2	3
38	39	-
39	40	-
40	41	-
41	42	-
42	43	-
43	44	-
44	45	-
45	46	-
46	47	-
47	48	-
48	49	-
49	50	-
50	51	-
51	52	-
52	53	-
53	54	-
54	55	-
55	26	-

ГРАФИЧЕСКОЕ ОПИСАНИЕ
местоположения границ населенных пунктов, территориальных зон, особо охраняемых природных территорий, зон с особыми условиями использования территории

Т1. Зона транспортной инфраструктуры

(наименование объекта, местоположение границ которого описано (далее - объект))

Раздел 1

Сведения об объекте

№ п/п	Характеристики объекта	Описание характеристик
1	2	3
1.	Местоположение объекта	Краснодарский край, район Тимашевский, поселок Комсомольский
2.	Площадь объекта +/- величина погрешности определения площади (Р +/- Дельта Р)	500 +/- 8 м²
3.	Иные характеристики объекта	-

Раздел 2

<p align="center">Сведения о местоположении границ объекта</p>

1. Система координат МСК-23, зона 1

2. Сведения о характерных точках границ объекта

Обозначение характерных точек границ	Координаты, м		Метод определения координат характерной точки	Средняя квадратическая погрешность положения характерной точки (Mt), м	Описание обозначения точки на местности (при наличии)
	X	Y			
1	2	3	4	5	6
1	535273.30	1362278.35	Аналитический метод	0.1	Закрепление отсутствует
2	535264.99	1362289.22	Аналитический метод	0.1	Закрепление отсутствует
3	535244.86	1362273.86	Аналитический метод	0.1	Закрепление отсутствует
4	535259.65	1362253.20	Аналитический метод	0.1	Закрепление отсутствует
1	535273.30	1362278.35	Аналитический метод	0.1	Закрепление отсутствует

3. Сведения о характерных точках части (частей) границы объекта

Обозначение характерных точек части границы	Координаты, м		Метод определения координат характерной точки	Средняя квадратическая погрешность положения характерной точки (Mt), м	Описание обозначения точки на местности (при наличии)
	X	Y			
1	2	3	4	5	6
-	-	-	-	-	-

Раздел 3							
Сведения о местоположении измененных (уточненных) границ объекта							
1. Система координат -							
2. Сведения о характерных точках границ объекта							
Обозначение характерных точек границ	Существующие координаты, м		Измененные (уточненные) координаты, м		Метод определения координат характерной точки	Средняя квадратическая погрешность положения характерной точки (Mt), м	Описание обозначения точки на местности (при наличии)
	X	Y	X	Y			
1	2	3	4	5	6	7	8
-	-	-	-	-	-	-	
3. Сведения о характерных точках части (частей) границы объекта							
Обозначение характерных точек части границы	Существующие координаты, м		Измененные (уточненные) координаты, м		Метод определения координат характерной точки	Средняя квадратическая погрешность положения характерной точки (Mt), м	Описание обозначения точки на местности (при наличии)
	X	Y	X	Y			
1	2	3	4	5	6	7	8
-	-	-	-	-	-	-	

ТЕКСТОВОЕ ОПИСАНИЕ
местоположения границ населенных пунктов, территориальных зон

Прохождение границы		Описание прохождения границы
от точки	до точки	
1	2	3
1	2	-
2	3	-
3	4	-
4	1	-

ГРАФИЧЕСКОЕ ОПИСАНИЕ
местоположения границ населенных пунктов, территориальных зон, особо охраняемых природных территорий, зон с особыми условиями использования территории

Ж2. Зона застройки малоэтажными жилыми домами

(наименование объекта, местоположение границ которого описано (далее - объект))

Раздел 1

Сведения об объекте

№ п/п	Характеристики объекта	Описание характеристик
1	2	3
1.	Местоположение объекта	Краснодарский край, район Тимашевский, поселок Комсомольский
2.	Площадь объекта +/- величина погрешности определения площади (Р +/- Дельта Р)	-
3.	Иные характеристики объекта	-

Раздел 2

Сведения о местоположении границ объекта

1. Система координат МСК-23, зона 1

2. Сведения о характерных точках границ объекта

Обозначение характерных точек границ	Координаты, м		Метод определения координат характерной точки	Средняя квадратическая погрешность положения характерной точки (Mt), м	Описание обозначения точки на местности (при наличии)
	X	Y			
1	2	3	4	5	6
1	536599.29	1360802.53	Аналитический метод	0.1	Закрепление отсутствует
2	536593.67	1360808.73	Аналитический метод	0.1	Закрепление отсутствует
3	536562.74	1360847.68	Аналитический метод	0.1	Закрепление отсутствует
4	536559.01	1360848.07	Аналитический метод	0.1	Закрепление отсутствует
5	536555.91	1360851.89	Аналитический метод	0.1	Закрепление отсутствует
6	536554.62	1360850.76	Аналитический метод	0.1	Закрепление отсутствует
7	536547.49	1360860.77	Аналитический метод	0.1	Закрепление отсутствует
8	536542.80	1360866.91	Аналитический метод	0.1	Закрепление отсутствует
9	536541.56	1360879.59	Аналитический метод	0.1	Закрепление отсутствует
10	536547.94	1360884.25	Аналитический метод	0.1	Закрепление отсутствует
11	536544.22	1360890.29	Аналитический метод	0.1	Закрепление отсутствует
12	536553.59	1360899.42	Аналитический метод	0.1	Закрепление отсутствует
13	536567.49	1360915.28	Аналитический метод	0.1	Закрепление отсутствует
14	536586.80	1360930.06	Аналитический метод	0.1	Закрепление отсутствует
15	536597.13	1360938.46	Аналитический метод	0.1	Закрепление отсутствует
16	536605.01	1360945.27	Аналитический метод	0.1	Закрепление отсутствует
17	536607.74	1360947.46	Аналитический метод	0.1	Закрепление отсутствует
18	536624.18	1360961.52	Аналитический метод	0.1	Закрепление отсутствует
19	536635.19	1360947.52	Аналитический метод	0.1	Закрепление отсутствует
20	536654.18	1360925.80	Аналитический метод	0.1	Закрепление отсутствует
21	536648.69	1360913.85	Аналитический метод	0.1	Закрепление отсутствует
22	536644.72	1360907.70	Аналитический метод	0.1	Закрепление отсутствует

2. Сведения о характерных точках границ объекта					
Обозначение характерных точек границ	Координаты, м		Метод определения координат характерной точки	Средняя квадратическая погрешность положения характерной точки (Mt), м	Описание обозначения точки на местности (при наличии)
	X	Y			
1	2	3	4	5	6
23	536656.36	1360894.86	Аналитический метод	0.1	Закрепление отсутствует
24	536662.36	1360888.19	Аналитический метод	0.1	Закрепление отсутствует
25	536679.11	1360901.99	Аналитический метод	0.1	Закрепление отсутствует
26	536701.03	1360882.09	Аналитический метод	0.1	Закрепление отсутствует
1	536599.29	1360802.53	Аналитический метод	0.1	Закрепление отсутствует
3. Сведения о характерных точках части (частей) границы объекта					
Обозначение характерных точек части границы	Координаты, м		Метод определения координат характерной точки	Средняя квадратическая погрешность положения характерной точки (Mt), м	Описание обозначения точки на местности (при наличии)
	X	Y			
1	2	3	4	5	6
-	-	-	-	-	-

Раздел 3							
Сведения о местоположении измененных (уточненных) границ объекта							
1. Система координат -							
2. Сведения о характерных точках границ объекта							
Обозначение характерных точек границ	Существующие координаты, м		Измененные (уточненные) координаты, м		Метод определения координат характерной точки	Средняя квадратическая погрешность положения характерной точки (Mt), м	Описание обозначения точки на местности (при наличии)
	X	Y	X	Y			
1	2	3	4	5	6	7	8
-	-	-	-	-	-	-	
3. Сведения о характерных точках части (частей) границы объекта							
Обозначение характерных точек части границы	Существующие координаты, м		Измененные (уточненные) координаты, м		Метод определения координат характерной точки	Средняя квадратическая погрешность положения характерной точки (Mt), м	Описание обозначения точки на местности (при наличии)
	X	Y	X	Y			
1	2	3	4	5	6	7	8
-	-	-	-	-	-	-	

ТЕКСТОВОЕ ОПИСАНИЕ
местоположения границ населенных пунктов, территориальных зон

Прохождение границы		Описание прохождения границы
от точки	до точки	
1	2	3
1	2	-
2	3	-
3	4	-
4	5	-
5	6	-
6	7	-
7	8	-
8	9	-
9	10	-
10	11	-
11	12	-
12	13	-
13	14	-
14	15	-
15	16	-
16	17	-
17	18	-
18	19	-
19	20	-
20	21	-
21	22	-
22	23	-
23	24	-
24	25	-
25	26	-
26	1	-